

島根県農業気象速報

平成18年10月中旬

島根県
松江地方気象台

平成18年10月23日発行

気象概況 平成18年10月中旬

この期間は、高気圧に覆われて概ね晴れたが、始めと終わりは気圧の谷の影響で曇りとなった。

日付	天気概況	松江	浜田	西郷
11日	気圧の谷の影響を受ける	曇後晴	曇後晴	曇
12日	移動性高気圧に覆われる	快晴	晴一時薄曇	晴一時曇
13日	移動性高気圧に覆われる	晴	晴	晴後一時曇
14日	移動性高気圧に覆われる	快晴	快晴	快晴
15日	移動性高気圧に覆われる	晴, 霧を伴う	晴一時薄曇	快晴
16日	移動性高気圧に覆われる	快晴	快晴	晴
17日	移動性高気圧に覆われる	晴後薄曇	晴後薄曇	晴時々薄曇, 霧を伴う
18日	移動性高気圧に覆われる	晴, 霧を伴う	晴	曇後晴
19日	移動性高気圧に覆われる	晴後一時薄曇, 霧を伴う	晴時々薄曇	晴後時々曇, 霧 を伴う
20日	気圧の谷の影響を受ける	曇後時々晴	曇	曇一時雨, 雷を 伴う

注：日別の天気は松江地方气象台、浜田測候所及び西郷測候所での天気概況（日中06時～18時）を示す。

気象官署の観測値（10月中旬）

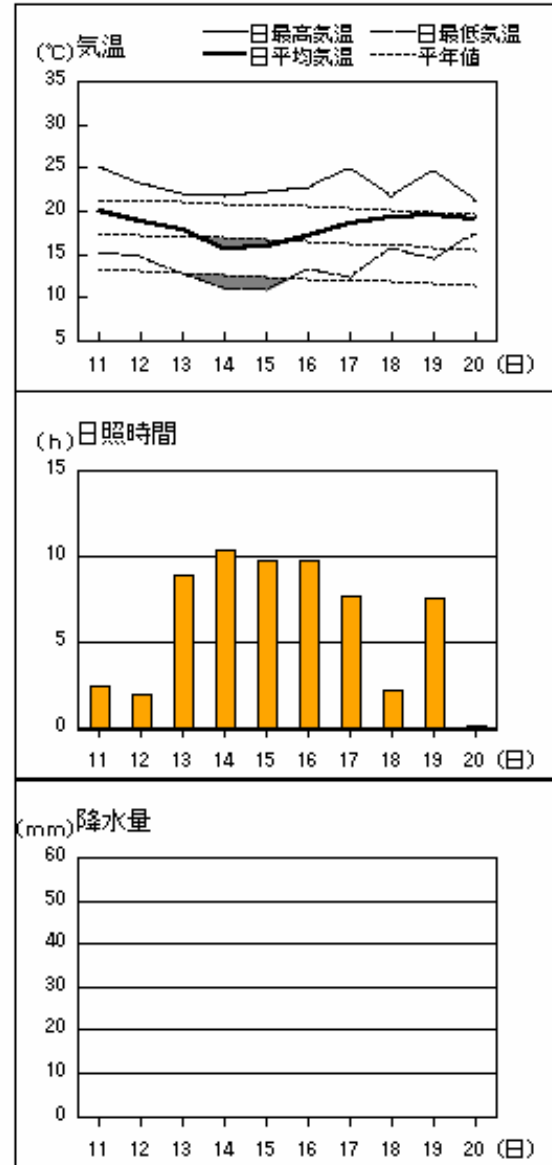
要素	気 温℃						降水量 mm		日照時間 h	
	平均		最高		最低					
官署	本年	平年	本年	平年	本年	平年	本年	平年	本年	平年
松江	18.9	16.6	24.7	21.4	14.9	12.5	0.0	47.3	72.1	50.2
浜田	18.7	17.2	24.2	21.7	14.3	13.1	-	41.1	80.6	51.7
西郷	18.2	16.3	23.2	20.8	13.6	11.9	0.5	46.0	60.7	52.0

平均気温は、松江・西郷「かなり高い」、浜田「高い」。降水量は、全域「かなり少ない」。日照時間は、松江・浜田「かなり多い」、西郷「多い」。

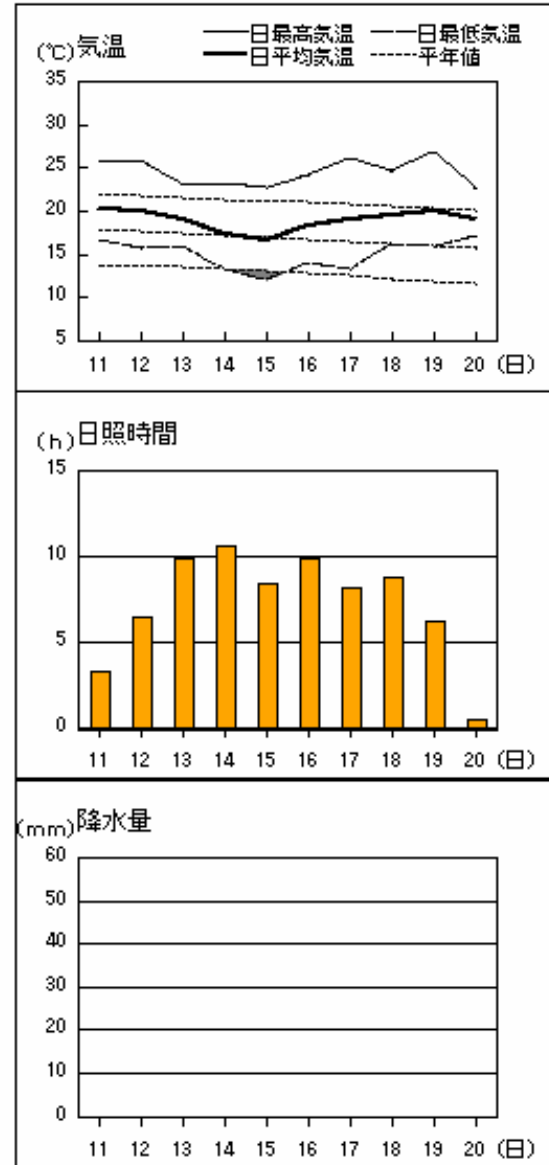
注：地上気象観測における平年の統計期間は、松江、浜田、西郷とも1971～2000年の30年間である。

アメダス 気象経過図：2006年10月11日-2006年10月20日

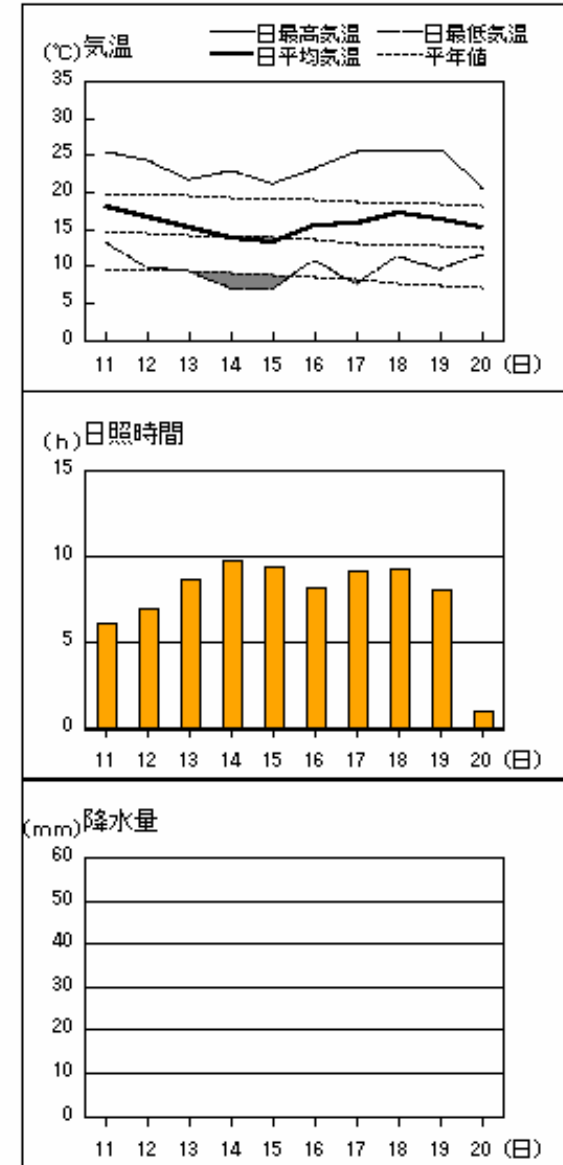
西郷



松江

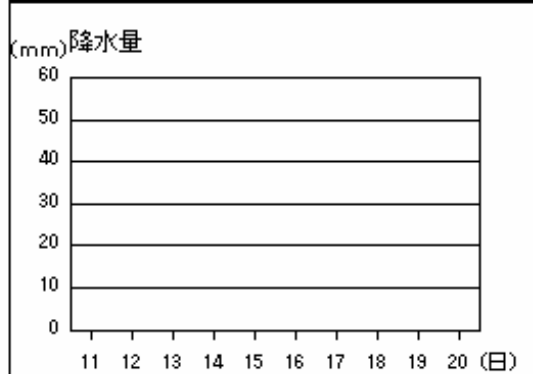
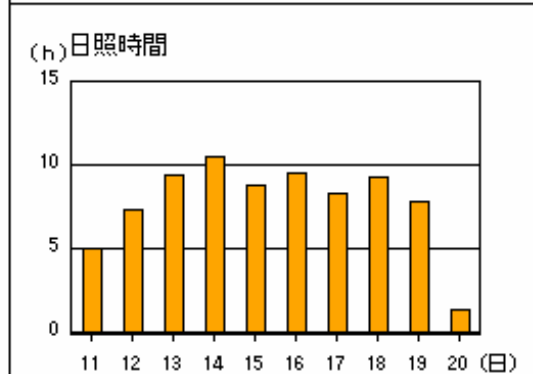
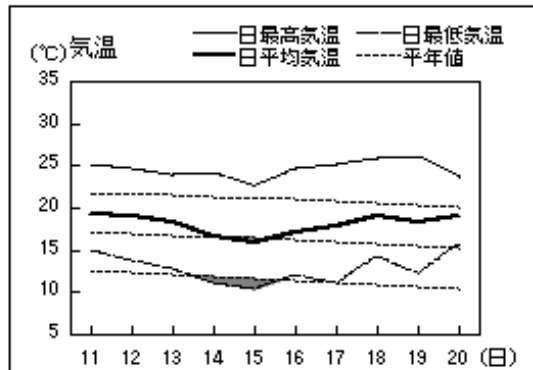


横田

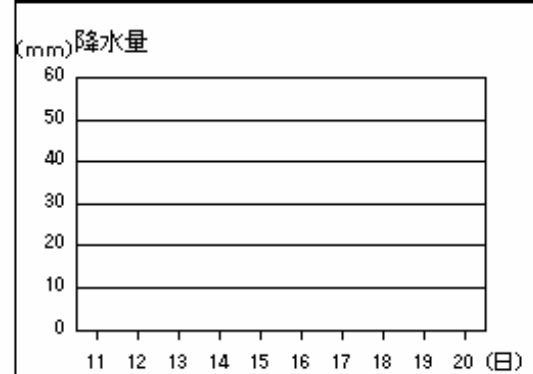
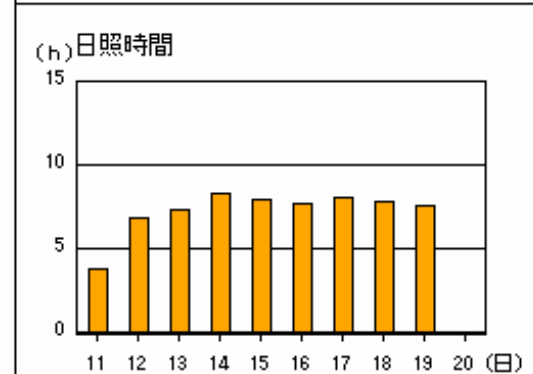
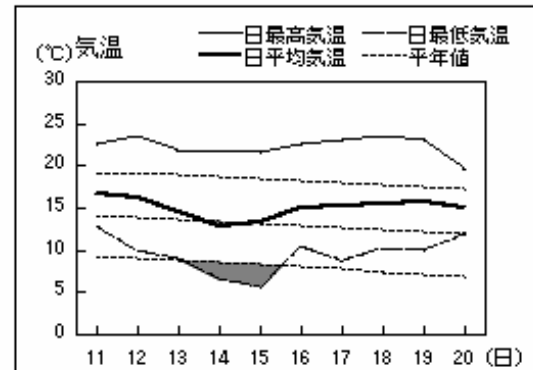


アメダス 気象経過図：2006年10月11日-2006年10月20日

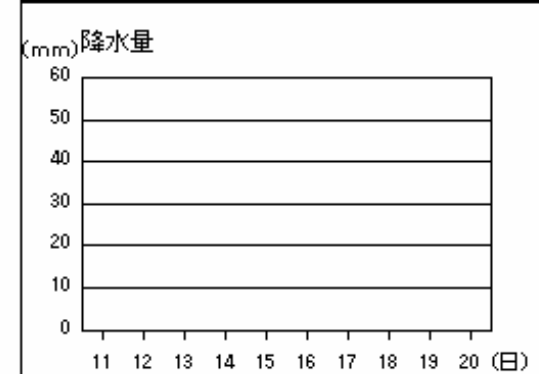
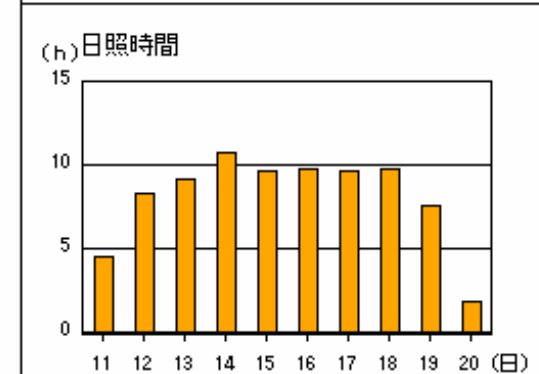
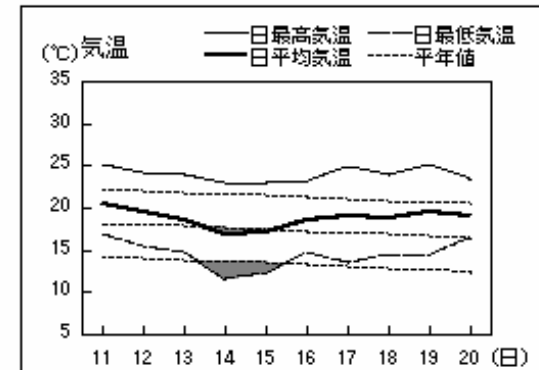
出雲



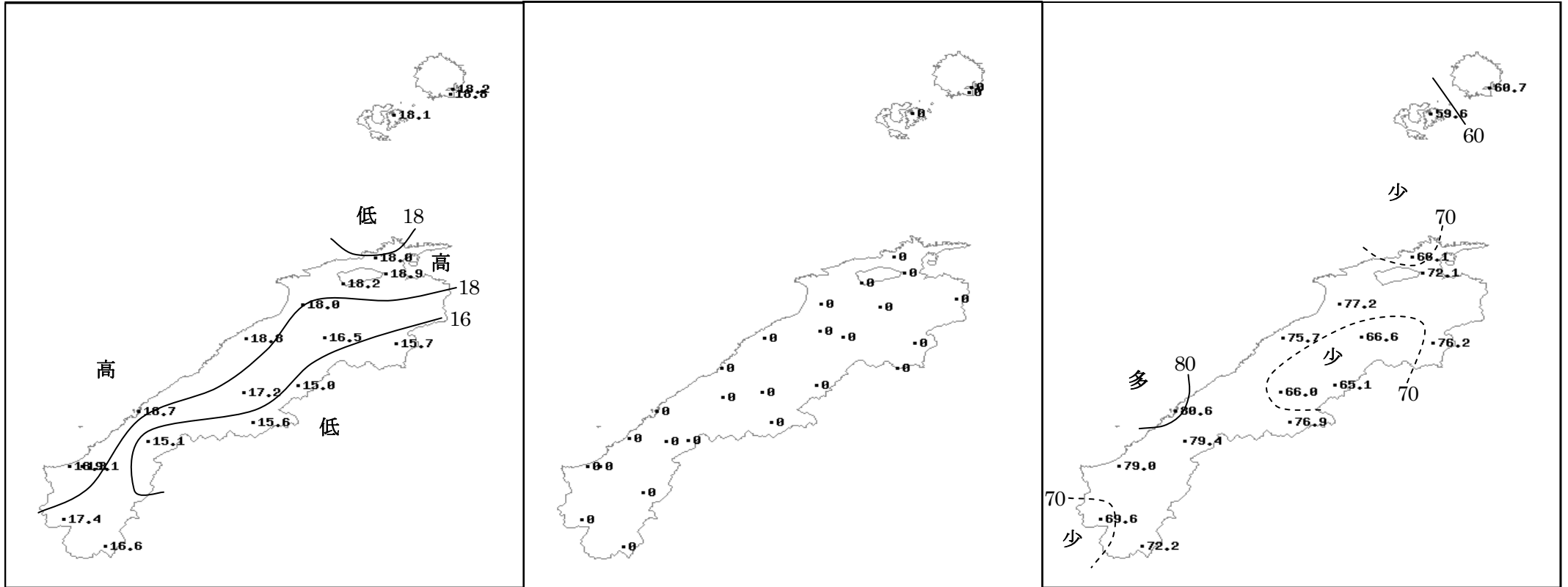
赤名



浜田



2006年（平成18年）10月中旬の気象分布図



平均気温 (°C)

降水量 (mm)

日照時間 (h)

地域気象観測旬報

2006年10月11日～20日 島根県 (68)

(1/5)

観測所名	西郷							10℃以上積算気温			182
	気温(℃)			風向・風速(m/s)			降水量(mm)		日照(h)		
	平均	最高	最低	平均	最多	最大	風向	日計		1時間	
11	20.0	25.2	15.1	3.0	WSW	6	WSW	0	0	2.4	
12	18.8	23.1	14.6	2.7	ENE	6	NE	0	0	2.0	
13	17.7	22.0	12.8	3.2	NE	6	ENE	0	0	8.9	
14	15.7	21.6	11.0	2.0	NW	4	ESE	0	0	10.3	
15	15.9	22.1	10.7	2.4	NW	5	ENE	0	0	9.7	
16	17.2	22.7	13.2	1.8	NW	4	ESE	0	0	9.7	
17	18.5	24.9	12.3	2.4	NW	6	NE	0	0	7.7	
18	19.2	21.6	15.7	3.6	ENE	6	ENE	0	0	2.2	
19	19.4	24.7	14.3	2.3	WSW	6	WSW	0	0	7.6	
20	19.1	21.3	17.3	2.4	NNE	6	NE	0	1	0.2	
前半旬	17.6	22.8	12.8	2.7	NW			0		33.3	
後半旬	18.7	23.0	14.6	2.5	NW			0		27.4	
旬	18.2	22.9	13.7	2.6	NW			0		60.7	
平年差/比	+1.6	+2.4	+1.3					0		130	

観測所名	西郷岬							10℃以上積算気温			188
	気温(℃)			風向・風速(m/s)			降水量(mm)		日照(h)		
	平均	最高	最低	平均	最多	最大	風向	日計		1時間	
11	20.6	24.6	17.7	4.0	W	8	W	0	0		
12	19.4	21.8	16.2	4.1	NE	7	NE	0	0		
13	18.0	21.0	15.0	4.5	NNE	6	NNE	0	0		
14	16.5	20.5	13.1	3.0	N	5	N	0	0		
15	17.1	21.5	13.5	3.0	NNW	5	ENE	0	0		
16	17.9	21.0	15.2	2.3	N	4	SE	0	0		
17	19.4	23.8	15.3	3.3	W	7	WNW	0	0		
18	19.4	21.2	18.6	4.9	NE	7	NE	0	0		
19	20.2	23.4	16.2	3.8	WSW	7	SW	0	0		
20	19.4	21.1	17.0	4.3	NNE	8	NNE	0	0		
前半旬	18.3	21.9	15.1	3.7	N			0			
後半旬	19.3	22.1	16.5	3.7	NE			0			
旬	18.8	22.0	15.8	3.7	NNE			0			
平年差/比	//	//	//					//			

観測所名	海士							10℃以上積算気温			181
	気温(℃)			風向・風速(m/s)			降水量(mm)		日照(h)		
	平均	最高	最低	平均	最多	最大	風向	日計		1時間	
11	20.3	25.2	15.1	1.9	WSW	4	WSW	0	0	1.1	
12	19.3	24.0	14.1	1.4	E	4	ESE	0	0	3.4	
13	17.1	23.1	11.4	1.3	E	4	ESE	0	0	8.9	
14	14.9	22.2	9.5	0.7	NNE	3	NE	0	0	10.2	
15	15.4	22.4	9.0	0.6	N	3	N	0	0	9.3	
16	16.7	23.2	11.9	0.6	E	3	E	0	0	9.0	
17	18.2	24.8	10.5	1.2	WSW	5	W	0	0	7.2	
18	19.7	22.5	16.5	2.0	E	5	ENE	0	0	3.9	
19	19.2	24.3	12.6	1.0	SW	4	WSW	0	0	6.6	
20	19.8	23.2	15.8	1.4	ENE	4	ENE	0	0	0.0	
前半旬	17.4	23.4	11.8	1.2	E			0		32.9	
後半旬	18.7	23.6	13.5	1.2	E			0		26.7	
旬	18.1	23.5	12.6	1.2	E			0		59.6	
平年差/比	+1.5	+3.0	+0.5					0		136	

観測所名	鹿島							10℃以上積算気温			180
	気温(℃)			風向・風速(m/s)			降水量(mm)		日照(h)		
	平均	最高	最低	平均	最多	最大	風向	日計		1時間	
11	19.8	25.3	15.9	1.4	ENE	5	SSW	0	0	3.7	
12	19.2	24.5	15.2	1.0	ENE	3	NNW	0	0	4.9	
13	17.2	23.3	11.9	1.1	NE	4	NE	0	0	9.1	
14	16.0	22.0	10.6	0.9	N	4	NNW	0	0	10.0	
15	15.4	22.0	9.6	0.9	NNW	5	NNW	0	0	7.1	
16	17.3	24.3	12.7	1.1	ENE	3	N	0	0	8.3	
17	18.5	25.2	12.7	1.5	ENE	5	W	0	0	7.8	
18	18.6	25.6	13.4	0.8	NE	3	NNE	0	0	7.7	
19	19.0	26.4	12.8	1.2	ENE	4	SW	0	0	7.1	
20	18.8	23.3	16.2	1.0	ENE	3	SSW	0	0	0.4	
前半旬	17.5	23.4	12.6	1.1	ENE			0		34.8	
後半旬	18.4	25.0	13.6	1.1	ENE			0		31.3	
旬	18.0	24.2	13.1	1.1	ENE			0		66.1	
平年差/比	+1.6	+3.4	+0.9					0		139	

※ 平年差/比に用いる地域気象観測における平年値の統計期間は気温・降水量については1979～2000年、日照については1987～2000年です。

なお、西郷岬、斐川、高津、の平年値はありません。

X: 統計値を求める対象となる資料が、参考値もしくは欠測により全くなく統計値を求めることができない。

) : 統計値を求める対象となる資料の一部が欠けているが、その範囲が許容の範囲内の値。

] : 統計値を求める対象となる資料が、許容する範囲内の資料数を満たさず、十分な信頼を保障できない値である。

地域気象観測旬報

2006年10月11日～20日 島根県 (68)

(2/5)

観測所名	斐川								10℃以上積算気温		182
	気温(℃)			風向・風速(m/s)			降水量(mm)		日照(h)		
	平均	最高	最低	平均	最多	最大	風向	日計		1時間	
11	19.9	25.8	15.3	3.1	S	7	W	0	0		
12	19.3	25.0	14.1	2.5	S	5	NNE	0	0		
13	18.5	23.1	14.2	4.0	ENE	7	NE	0	0		
14	16.4	22.6	11.7	3.7	SSE	6	N	0	0		
15	16.1	22.4	10.8	3.4	SSE	6	ENE	0	0		
16	17.7	23.7	12.5	2.9	S	6	E	0	0		
17	18.1	26.3	10.6	2.8	SSE	7	WSW	0	0		
18	18.7	24.8	14.7	3.6	SSE	7	E	0	0		
19	18.6	27.2	12.4	3.1	SSE	7	WSW	0	0		
20	18.9	23.0	15.9	2.7	SSE	7	ENE	0	0		
前半旬	18.0	23.8	13.2	3.3	S			0			
後半旬	18.4	25.0	13.2	3.0	SSE			0			
旬	18.2	24.4	13.2	3.2	SSE			0			
平年差/比	//	//	//					//			

観測所名	松江								10℃以上積算気温		189
	気温(℃)			風向・風速(m/s)			降水量(mm)		日照(h)		
	平均	最高	最低	平均	最多	最大	風向	日計		1時間	
11	20.3	25.7	16.6	2.1	W	7	WSW	0	0	3.3	
12	20.0	25.7	15.6	1.9	E	4	E	0	0	6.4	
13	19.0	23.2	15.9	2.9	E	7	ENE	0	0	9.8	
14	17.3	23.2	13.2	1.5	E	4	E	0	0	10.6	
15	16.5	22.6	12.1	1.5	E	4	ENE	0	0	8.4	
16	18.2	24.0	14.0	1.9	E	4	E	0	0	9.9	
17	18.9	26.1	13.3	1.8	W	6	W	0	0	8.2	
18	19.6	24.5	16.2	2.4	E	5	E	0	0	8.8	
19	20.1	26.9	15.8	1.6	W	7	WSW	0	0	6.2	
20	19.1	22.6	17.2	1.9	ENE	5	ENE	0	0	0.5	
前半旬	18.6	24.1	14.7	2.0	E			0		38.5	
後半旬	19.2	24.8	15.3	1.9	E			0		33.6	
旬	18.9	24.5	15.0	2.0	E			0		72.1	
平年差/比	+2.1	+3.5	+2.0					0		147	

観測所名	出雲								10℃以上積算気温		180
	気温(℃)			風向・風速(m/s)			降水量(mm)		日照(h)		
	平均	最高	最低	平均	最多	最大	風向	日計		1時間	
11	19.3	25.0	14.9	0.8	WSW	3	SW	0	0	5.0	
12	18.9	24.5	13.7	0.7	ESE	3	SW	0	0	7.3	
13	18.2	23.8	12.7	2.3	ENE	6	ENE	0	0	9.4	
14	16.5	24.1	10.9	1.6	NE	4	ENE	0	0	10.4	
15	15.9	22.7	10.3	1.5	ENE	5	NE	0	0	8.8	
16	17.2	24.6	11.9	1.1	ENE	4	ENE	0	0	9.5	
17	17.9	25.0	11.0	0.8	W	3	WSW	0	0	8.3	
18	18.9	25.9	14.2	1.9	NE	5	NE	0	0	9.3	
19	18.2	26.1	12.2	0.5	W	3	WSW	0	0	7.8	
20	19.0	23.6	15.6	0.8	ENE	3	ENE	0	0	1.4	
前半旬	17.8	24.0	12.5	1.4	ENE			0		40.9	
後半旬	18.2	25.0	13.0	1.0	ENE			0		36.3	
旬	18.0	24.5	12.7	1.2	ENE			0		77.2	
平年差/比	+1.7	+3.5	+1.0					0		164	

観測所名	大田								10℃以上積算気温		188
	気温(℃)			風向・風速(m/s)			降水量(mm)		日照(h)		
	平均	最高	最低	平均	最多	最大	風向	日計		1時間	
11	20.7	26.2	16.7	1.9	WSW	4	WSW	0	0	5.1	
12	19.7	25.9	15.4	1.4	SE	3	S	0	0	7.6	
13	18.6	25.6	13.8	1.8	E	4	NNE	0	0	9.4	
14	16.9	24.3	11.6	1.9	N	4	N	0	0	10.0	
15	16.7	24.3	10.8	1.9	ESE	4	N	0	0	8.6	
16	17.9	24.3	13.3	2.0	SE	4	N	0	0	8.7	
17	19.3	27.0	14.5	2.0	ESE	3	NNW	0	0	8.3	
18	19.3	26.4	13.7	1.6	ESE	3	N	0	0	9.2	
19	19.7	27.1	14.1	1.7	SE	4	SSW	0	0	7.4	
20	19.1	23.8	16.1	1.3	SE	3	SSE	0	0	1.4	
前半旬	18.5	25.3	13.7	1.8	ESE			0		40.7	
後半旬	19.1	25.7	14.3	1.7	SE			0		35.0	
旬	18.8	25.5	14.0	1.8	SE			0		75.7	
平年差/比	+1.9	+3.7	+1.3					0		157	

地域気象観測旬報

2006年10月11日～20日 島根県 (68)

(3/5)

観測所名	掛合							10℃以上積算気温			日照 (h)
	気温(℃)			風向・風速(m/s)				降水量(mm)			
	平均	最高	最低	平均	最多	最大	風向	日計	1時間		
11	18.5	25.6	14.1	0.6	S	3	S	0	0	5.1	
12	18.0	23.8	12.6	0.5	NNW	3	NNW	0	0	4.8	
13	16.6	22.2	11.0	0.9	NW	4	NW	0	0	8.1	
14	14.3	22.3	8.6	0.7	NNW	3	NNW	0	0	8.5	
15	14.2	21.6	8.2	0.8	NNW	3	NW	0	0	8.1	
16	15.6	23.4	10.6	0.8	NW	4	NW	0	0	7.5	
17	16.7	25.3	10.0	0.9	SSE	3	NE	0	0	7.8	
18	17.0	25.1	11.6	0.7	NNW	4	NNW	0	0	8.3	
19	17.3	26.2	11.1	0.8	S	3	S	0	0	7.2	
20	17.0	21.8	14.0	0.4	SSE	2	NW	0	0	1.2	
前半旬	16.3	23.1	10.9	0.7	NNW			0		34.6	
後半旬	16.7	24.4	11.5	0.7	S			0		32.0	
旬	16.5	23.7	11.2	0.7	NNW			0		66.6	
平年差/比	+2.0	+4.0	+1.3					0		179	

観測所名	横田							10℃以上積算気温			日照 (h)
	気温(℃)			風向・風速(m/s)				降水量(mm)			
	平均	最高	最低	平均	最多	最大	風向	日計	1時間		
11	18.1	25.3	13.2	0.7	W	3	W	0	0	6.1	
12	16.5	24.3	9.9	0.5	W	3	W	0	0	6.9	
13	15.3	21.6	9.3	1.0	NE	3	NE	0	0	8.6	
14	13.7	22.9	6.9	0.7	ENE	3	NNE	0	0	9.7	
15	13.3	21.2	7.0	0.7	NE	4	NE	0	0	9.4	
16	15.4	23.1	10.7	0.5	NNE	3	E	0	0	8.2	
17	15.8	25.5	7.7	0.6	NW	2	E	0	0	9.1	
18	17.1	25.8	11.3	0.6	NNE	3	NNE	0	0	9.2	
19	16.4	25.6	9.6	0.5	SW	3	SW	0	0	8.0	
20	15.1	20.6	11.5	0.2	W	1	W	0	0	1.0	
前半旬	15.4	23.1	9.3	0.7	NE			0		40.7	
後半旬	16.0	24.1	10.2	0.5	W			0		35.5	
旬	15.7	23.6	9.7	0.6	W			0		76.2	
平年差/比	+1.9	+4.5	+0.8					0		181	

観測所名	赤名							10℃以上積算気温			日照 (h)
	気温(℃)			風向・風速(m/s)				降水量(mm)			
	平均	最高	最低	平均	最多	最大	風向	日計	1時間		
11	16.8	22.5	12.8	0.7	SSE	3	SE	0	0	3.8	
12	16.1	23.4	9.8	0.6	N	2	NW	0	0	6.8	
13	14.4	21.7	8.9	1.3	N	4	N	0	0	7.3	
14	12.8	21.8	6.6	0.5	N	2	SSE	0	0	8.3	
15	13.2	21.6	5.5	1.3	N	4	N	0	0	7.9	
16	15.1	22.6	10.3	0.6	N	3	NNE	0	0	7.7	
17	15.3	23.1	8.8	0.5	SSE	3	SE	0	0	8.0	
18	15.4	23.4	10.2	0.6	SE	3	SE	0	0	7.8	
19	15.8	22.9	9.8	0.7	SE	4	SE	0	0	7.5	
20	14.9	19.6	11.9	0.2	N	1	WSW	0	0	0.0	
前半旬	14.7	22.2	8.7	0.9	N			0		34.1	
後半旬	15.3	22.3	10.2	0.5	SE			0		31.0	
旬	15.0	22.3	9.5	0.7	N			0		65.1	
平年差/比	+1.9	+4.0	+1.2					0		178	

観測所名	川本							10℃以上積算気温			日照 (h)
	気温(℃)			風向・風速(m/s)				降水量(mm)			
	平均	最高	最低	平均	最多	最大	風向	日計	1時間		
11	18.5	25.6	13.7	0.7	SW	2	WSW	0	0	5.1	
12	18.4	25.3	13.7	0.7	WSW	2	NNE	0	0	6.3	
13	17.8	23.9	11.3	1.0	NNE	4	NE	0	0	8.6	
14	15.1	23.8	10.1	0.9	NNE	2	N	0	0	8.6	
15	15.4	23.6	10.6	0.8	E	3	NNW	0	0	7.0	
16	16.8	24.2	12.8	1.0	NNE	3	NNE	0	0	7.6	
17	17.3	25.5	12.5	0.7	WSW	2	NNE	0	0	6.9	
18	17.9	26.4	12.8	0.7	WSW	2	WSW	0	0	8.0	
19	18.1	25.7	13.3	0.8	ENE	2	E	0	0	6.3	
20	17.0	22.5	14.8	0.5	SW	2	NE	0	0	1.6	
前半旬	17.0	24.4	11.9	0.8	NNE			0		35.6	
後半旬	17.4	24.9	13.2	0.7	NNE			0		30.4	
旬	17.2	24.7	12.6	0.8	NNE			0		66.0	
平年差/比	+2.2	+4.3	+1.7					0		163	

地域気象観測旬報

2006年10月11日～20日 島根県 (68)

(4/5)

観測所名	浜田							10℃以上積算気温			187
日付	気温(℃)			風向・風速(m/s)			風向	降水量(mm)		日照(h)	
	平均	最高	最低	平均	最多	最大		日計	1時間		
11	20.4	25.0	16.8	2.8	ENE	6	SW	0	0	4.5	
12	19.5	24.1	15.3	2.5	ENE	4	ENE	0	0	8.3	
13	18.6	23.8	14.6	4.2	ENE	8	NE	0	0	9.1	
14	16.9	22.9	11.6	3.7	ENE	5	NE	0	0	10.7	
15	17.1	23.0	12.2	3.3	ENE	7	NE	0	0	9.6	
16	18.6	23.2	14.6	3.1	ENE	5	NE	0	0	9.7	
17	19.0	24.9	13.5	2.5	ENE	4	SW	0	0	9.6	
18	18.7	23.8	14.3	2.3	ENE	4	NNW	0	0	9.7	
19	19.5	25.1	14.4	2.0	ENE	4	ENE	0	0	7.6	
20	19.1	23.4	16.3	2.2	ENE	3	NE	0	0	1.8	
前半旬	18.5	23.8	14.1	3.3	ENE			0		42.2	
後半旬	19.0	24.1	14.6	2.4	ENE			0		38.4	
旬	18.7	23.9	14.4	2.9	ENE			0		80.6	
平年差/比	+1.2	+2.5	+0.8					0		158	

観測所名	瑞穂							10℃以上積算気温			156
日付	気温(℃)			風向・風速(m/s)			風向	降水量(mm)		日照(h)	
	平均	最高	最低	平均	最多	最大		日計	1時間		
11	17.0	24.2	12.1	0.5	E	3	W	0	0	6.6	
12	16.7	24.6	10.3	0.5	WNW	3	W	0	0	8.4	
13	16.4	22.9	9.1	0.7	NNE	3	ENE	0	0	9.3	
14	13.4	22.9	5.8	0.6	ENE	3	ENE	0	0	10.5	
15	13.9	22.7	5.9	0.6	N	3	NE	0	0	9.6	
16	15.3	23.9	9.5	0.7	W	3	W	0	0	9.5	
17	15.9	24.9	10.5	0.8	W	3	W	0	0	6.7	
18	16.2	25.1	9.4	0.7	ENE	4	E	0	0	9.3	
19	16.1	25.4	10.7	0.3	SSW	2	SSW	0	0	5.6	
20	15.0	21.2	11.6	0.2	WNW	2	WNW	0	0	1.4	
前半旬	15.5	23.5	8.6	0.6	WNW			0		44.4	
後半旬	15.7	24.1	10.3	0.5	W			0		32.5	
旬	15.6	23.8	9.5	0.6	W			0		76.9	
平年差/比	+2.2	+4.5	+1.2					0		180	

観測所名	弥栄							10℃以上積算気温			151
日付	気温(℃)			風向・風速(m/s)			風向	降水量(mm)		日照(h)	
	平均	最高	最低	平均	最多	最大		日計	1時間		
11	16.7	24.0	11.8	1.0	N	3	N	0	0	5.5	
12	15.8	24.3	8.7	1.3	N	3	N	0	0	7.4	
13	14.8	21.7	9.2	2.2	N	6	N	0	0	9.2	
14	13.4	22.2	6.4	1.5	N	4	NNE	0	0	10.0	
15	13.4	22.3	6.1	1.8	N	4	NNE	0	0	9.6	
16	15.5	22.8	10.2	1.4	N	5	N	0	0	9.4	
17	15.2	23.7	7.1	1.3	N	3	NNE	0	0	9.0	
18	16.0	25.5	9.6	1.2	N	3	NNW	0	0	9.4	
19	16.0	25.8	8.3	1.4	N	2	N	0	0	8.1	
20	14.3	21.5	10.3	0.8	N	2	N	0	0	1.8	
前半旬	14.8	22.9	8.4	1.6	N			0		41.7	
後半旬	15.4	23.9	9.1	1.2	N			0		37.7	
旬	15.1	23.4	8.8	1.4	N			0		79.4	
平年差/比	+1.4	+4.7	+0.3					0		172	

観測所名	高津							10℃以上積算気温			183
日付	気温(℃)			風向・風速(m/s)			風向	降水量(mm)		日照(h)	
	平均	最高	最低	平均	最多	最大		日計	1時間		
11	20.1	25.6	16.5	2.8	S	5	WNW	0	0		
12	19.0	24.1	14.4	2.6	S	5	S	0	0		
13	18.0	22.7	13.1	2.9	SSE	6	NNE	0	0		
14	16.5	21.8	11.4	2.5	SSE	4	S	0	0		
15	16.5	21.8	11.6	2.7	NNE	6	NNE	0	0		
16	18.0	22.4	13.8	2.5	SSE	5	NNE	0	0		
17	19.0	24.2	14.2	3.1	SSE	5	S	0	0		
18	18.2	24.0	14.6	2.4	SSE	4	S	0	0		
19	19.3	24.8	14.5	3.2	S	5	S	0	0		
20	18.5	23.4	15.5	2.6	SSE	5	S	0	0		
前半旬	18.0	23.2	13.4	2.7	SSE			0			
後半旬	18.6	23.8	14.5	2.8	SSE			0			
旬	18.3	23.5	14.0	2.7	SSE			0			
平年差/比	//	//	//					//			

2006年10月11日～20日 島根県 (68)

(5/5)

観測所名	益田							10℃以上積算気温			191
日付	気温(℃)			風向・風速(m/s)			降水量(mm)		日照 (h)		
	平均	最高	最低	平均	最多	最大	風向	日計 1時間			
11	20.8	26.7	16.8	1.3	SE	3	WNW	0	0	4.0	
12	19.8	25.7	14.4	1.5	S	3	N	0	0	8.7	
13	19.0	24.1	14.1	1.9	SE	5	N	0	0	8.8	
14	17.2	24.2	11.2	1.3	SSE	3	N	0	0	10.2	
15	17.3	22.8	12.1	1.7	SSE	4	N	0	0	9.8	
16	19.1	24.2	15.1	1.3	N	4	N	0	0	9.5	
17	19.5	25.6	13.5	1.3	ESE	3	N	0	0	9.2	
18	19.1	25.1	14.9	1.2	SSE	3	N	0	0	9.1	
19	19.9	27.3	14.5	1.2	SSE	3	SW	0	0	7.8	
20	19.0	24.5	15.5	1.1	SSE	2	S	0	0	1.9	
前半旬	18.8	24.7	13.7	1.5	SSE			0		41.5	
後半旬	19.3	25.3	14.7	1.2	SSE			0		37.5	
旬	19.1	25.0	14.2	1.4	SSE			0		79.0	
平年差/比	+1.8	+3.1	+1.2					0		156	

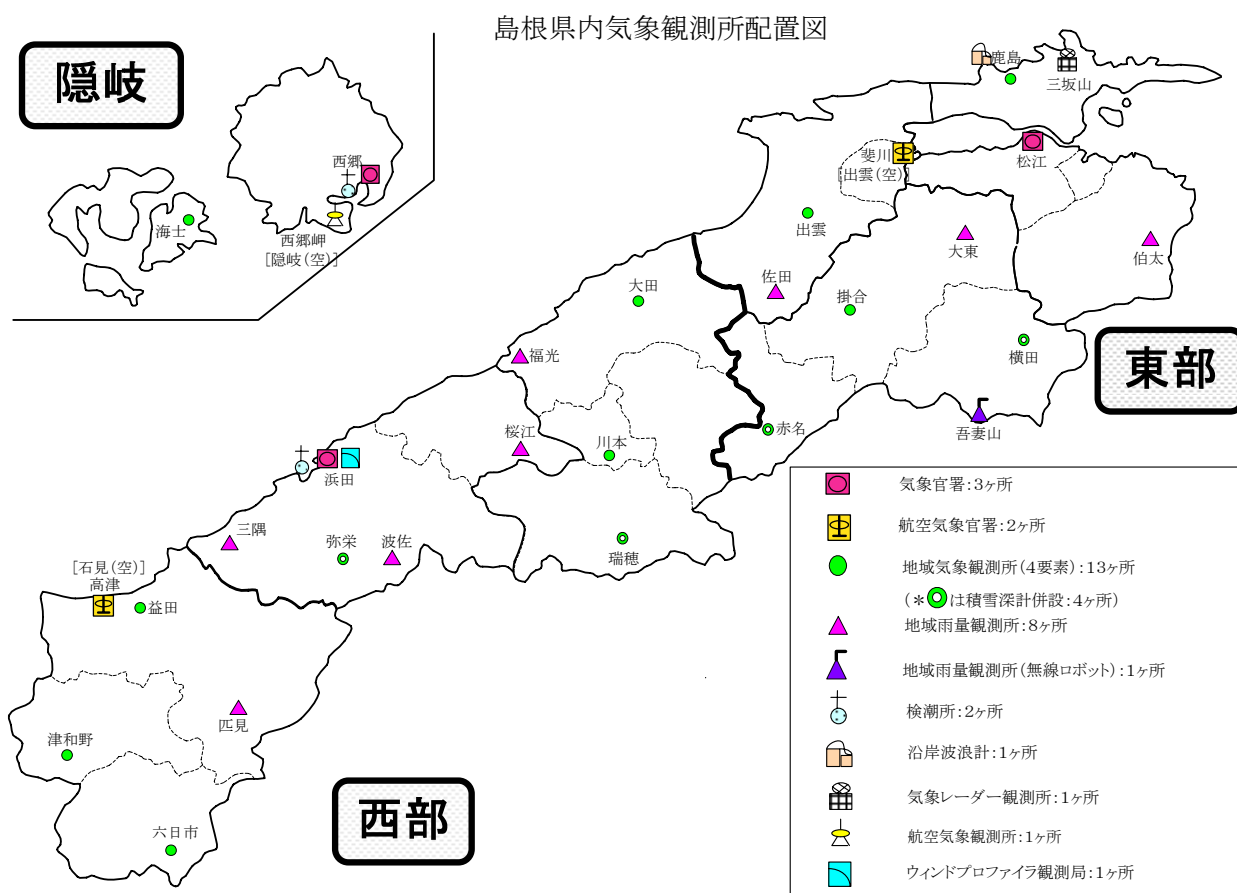
観測所名	津和野							10℃以上積算気温			174
日付	気温(℃)			風向・風速(m/s)			降水量(mm)		日照 (h)		
	平均	最高	最低	平均	最多	最大	風向	日計 1時間			
11	18.8	26.6	14.2	0.5	SSW	2	NW	0	0	4.5	
12	18.0	26.8	11.0	0.7	N	3	N	0	0	7.8	
13	18.3	24.4	12.5	1.0	NNE	3	NNE	0	0	7.2	
14	15.8	25.4	9.3	0.9	S	3	N	0	0	8.6	
15	15.2	23.7	8.5	0.9	N	3	N	0	0	8.1	
16	17.8	25.2	13.5	0.8	N	3	NNE	0	0	8.4	
17	18.0	27.0	11.2	0.8	N	3	N	0	0	7.9	
18	18.4	28.4	13.1	0.8	S	3	NNW	0	0	8.3	
19	17.2	26.3	10.6	0.8	SSW	4	SSW	0	0	7.5	
20	16.5	22.9	12.6	0.3	N	2	N	0	0	1.3	
前半旬	17.2	25.4	11.1	0.8	SSW			0		36.2	
後半旬	17.6	26.0	12.2	0.7	N			0		33.4	
旬	17.4	25.7	11.7	0.8	SSW			0		69.6	
平年差/比	+1.7	+4.2	+0.7					0		172	

観測所名	六日市							10℃以上積算気温			166
日付	気温(℃)			風向・風速(m/s)			降水量(mm)		日照 (h)		
	平均	最高	最低	平均	最多	最大	風向	日計 1時間			
11	17.5	25.3	12.2	0.6	SSW	2	NE	0	0	5.7	
12	16.9	26.3	11.1	1.5	NE	3	NE	0	0	8.7	
13	16.5	23.5	12.3	1.7	NE	4	WSW	0	0	7.4	
14	14.9	24.0	8.7	0.7	SW	4	WSW	0	0	9.3	
15	15.8	23.8	9.4	2.5	W	5	W	0	0	8.2	
16	17.5	25.7	12.0	1.2	W	5	W	0	0	8.5	
17	17.3	25.9	12.1	0.6	S	3	SSW	0	0	7.6	
18	17.5	27.1	12.3	1.0	SSW	3	WSW	0	0	8.1	
19	16.5	24.8	11.2	0.8	E	3	NE	0	0	7.2	
20	15.2	21.4	11.0	1.0	SW	4	WSW	0	0	1.5	
前半旬	16.3	24.6	10.7	1.4	NE			0		39.3	
後半旬	16.8	25.0	11.7	0.9	NE			0		32.9	
旬	16.6	24.8	11.2	1.2	NE			0		72.2	
平年差/比	+1.8	+4.4	+0.9					0		161	

地域気象観測項目

地域気象観測旬報及び月報の各要素の値は有線ロボット気象計および自記雨量計により自動的に観測された観測値から算出しました。なお、特に明記されていない限り、日界は24時です。

気 温	平均気温 (°C)	毎正時の気温 (24回) の平均
	最高気温 (°C)	毎10分の気温 (144回) の最高
	最低気温 (°C)	毎10分の気温 (144回) の最低
風 向・風 速	風速 (m/s)	毎正時の風速の平均
	最多風向 (16方位)	毎正時の風向 (24回) で頻度が最多のもの
	最大風速 (m/s) 風向 (16方位)	毎10分の風速 (144回) の最大 風向はその時の風向
降 水 量	降水量 (mm)	毎正時の降水量 (24回) の合計値
	最大1時間降水量 (mm)	1時間の降水量 (連続する6回の毎10分の合計) の最大
日 照	日照時間 (h)	太陽電池式日照計による毎正時の日照時間の合計 (気象官署は太陽追尾式日照計による)
積 雪	最深積雪 (cm)	毎正時の積雪の深さの最大
	積雪差合計 (cm)	毎正時の積雪の深さの差の合計 (正の値のみ)



18年4月1日現在

中国地方 1か月予報

(10月21日から11月20日までの天候見通し)

平成18年10月20日

広島地方気象台発表

<特に注意を要する事項>

中国地方は雨の少ない状態が続いています。平年でもこれからは雨の少ない時期になりますので、水の管理等に注意して下さい。

<予想される向こう1か月の天候>

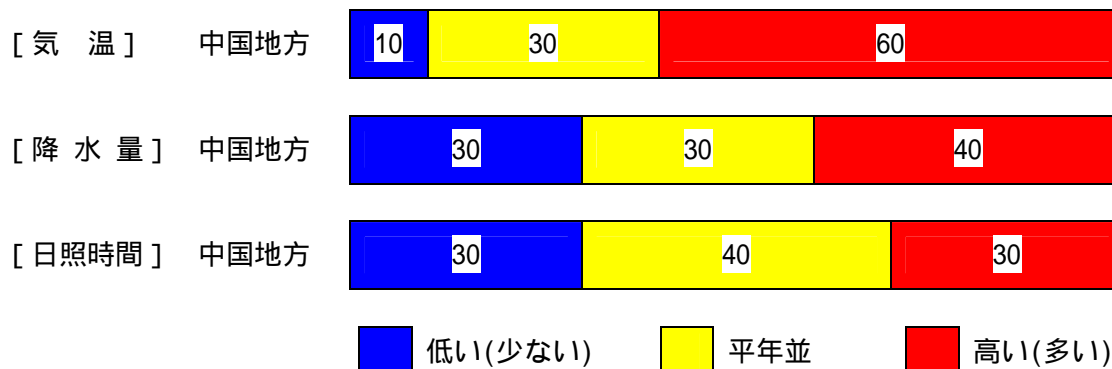
向こう1か月の出現の可能性が最も大きい天候と特徴のある気温、降水量等の確率は以下のとおりです。

天気は数日の周期で変わり、平年と同様に晴れの日が多いでしょう。

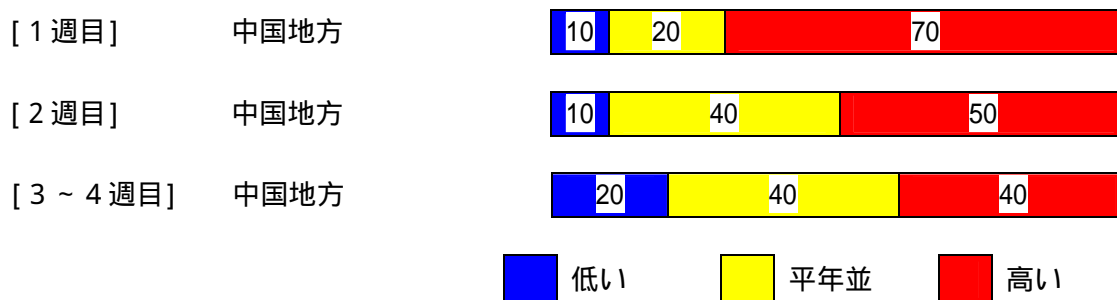
向こう1か月の気温は高い確率60%です。

週別の気温は、1週目は高い確率70%、2週目は高い確率50%、3～4週目は平年並または高い確率ともに40%です。

<向こう1か月の気温、降水量、日照時間の各階級の確率(%)>



< 気温経過の各階級の確率 (%) >



< 予報の対象期間 >

1 か月 : 10月21日(土) ~ 11月20日(月)
1 週目 : 10月21日(土) ~ 10月27日(金)
2 週目 : 10月28日(土) ~ 11月 3日(金)
3 ~ 4 週目 : 11月 4日(土) ~ 11月17日(金)

< 次回発表予定等 >

1 か月予報 : 毎週金曜日 14時30分 次回は10月27日
3 か月予報 : 10月25日(水) 14時

<参考資料（平年並の範囲等）>

（１）30年平均値（向こう1か月の平均気温、降水量、日照時間と1週目、2週目、3～4週目の平均気温）

	気 温 ()	降 水 量 (mm)	日照時間 (時間)	気 温()		
				1 週目	2 週目	3 ~ 4 週目
西郷	13.1	131.1	139.2	14.8	13.7	12.4
松江	13.1	128.1	135.5	14.9	13.8	12.3
境	13.5	144.9	134.5	15.4	14.3	12.8
米子	13.3	128.2	136.7	15.0	14.1	12.5
鳥取	13.1	151.6	127.6	14.9	13.9	12.4
浜田	14.2	106.6	140.0	15.7	14.8	13.5
津山	11.1	73.9	133.5	13.1	11.9	10.3
広島	14.3	74.1	168.0	16.3	15.2	13.5
呉	14.9	71.9	162.3	16.8	15.8	14.1
福山	13.3	61.3	165.6	15.3	14.2	12.5
岡山	14.0	62.1	162.0	15.9	14.8	13.2

なお、気温、降水量、日照時間の「平年並」の範囲は、地点ごとに幾分違いはありますが、下に示した地域平均の「平年並」の範囲を参考にして下さい。

（２）1971～2000年のデータに基づいた向こう1か月地域平均の気温、降水量、日照時間の平年差（比）の「平年並」の範囲は次のとおりです。

	気温平年差()	降水量平年比(%)	日照時間平年比(%)
中国地方	-0.4～+0.5	74～119	94～108
山陰	-0.4～+0.5	78～121	95～107
山陽	-0.4～+0.5	63～120	93～108

（３）この予報期間の1週目、2週目、3～4週目の地域平均の気温平年差の「平年並」の範囲は次のとおりです。

	1 週目	2 週目	3 ~ 4 週目
中国地方	-0.5～+0.6	-0.7～+0.7	-0.7～+0.6
山陰	-0.4～+0.5	-0.6～+0.6	-0.7～+0.6
山陽	-0.5～+0.6	-0.7～+0.7	-0.7～+0.6

<参考資料（利用上の注意）>

- （１）気温（降水量）等は、「低い（少ない）」「平年並」「高い（多い）」の3つの階級で予報します。
階級の幅は、1971～2000年の30年間に於ける各階級の出現率が等分（それぞれ33%）となるように決めてあります（気候的出現率と呼びます）。
- （２）予報する確率の数値は、それぞれの階級が出現する可能性の大きさを表しています。予測資料の信頼性が大きい場合には気候的出現率から大きく隔たった10%以下や60%以上の確率を付けられませんが、特定の階級を強調できない場合には気候的出現率と同じかそれと同程度（30%、40%）の確率しか付けられません。
- （３）晴れや雨などの天気日数は、平年の日数よりも多い（少ない）場合は「平年に比べて多い（少ない）」、また平年の日数と同程度に多い（少ない）場合には「平年と同様に多い（少ない）」と表現します。なお、単に多い（少ない）と表現した場合には対象期間の2分の1より多い（少ない）ことを意味します。