

島根県農業気象速報

平成18年8月上旬

島根県
松江地方気象台

平成18年8月14日発行

気象概況 平成18年8月上旬

この期間は、高気圧に覆われて、晴れて暑い日が多く、山地を中心に午後は強い日射の影響で大気の状態が不安定となり、にわか雨や雷雨となり、大雨の日もあった。

日付	天気概況	松江	浜田	西郷
1日	東シナ海に中心を持つ高気圧に覆われる	晴	晴	晴
2日	日本の東海上に中心を持つ高気圧に覆われる	晴後一時薄曇	晴一時薄曇	晴
3日	日本の東海上に中心を持つ高気圧に覆われる	晴	晴後一時曇	晴
4日	日本の東海上に中心を持つ高気圧に覆われる	晴	快晴	晴
5日	日本の東海上に中心を持つ高気圧に覆われる	晴後時々曇、 雷を伴う	晴	晴
6日	日本の東海上に中心を持つ高気圧に覆われる	晴後薄曇、雷 を伴う	晴一時薄曇	曇時々晴
7日	日本の東海上に中心を持つ高気圧に覆われる	晴	晴一時薄曇	薄曇
8日	黄海に中心を持つ高気圧に覆われる	晴	晴後一時曇	晴
9日	黄海に中心を持つ高気圧に覆われる	快晴	晴	晴
10日	黄海に中心を持つ高気圧に覆われる	晴	薄曇後時々晴	晴

注：日別の天気は松江地方气象台、浜田測候所及び西郷測候所での天気概況（日中06時～18時）を示す。

気象官署の観測値（8月上旬）

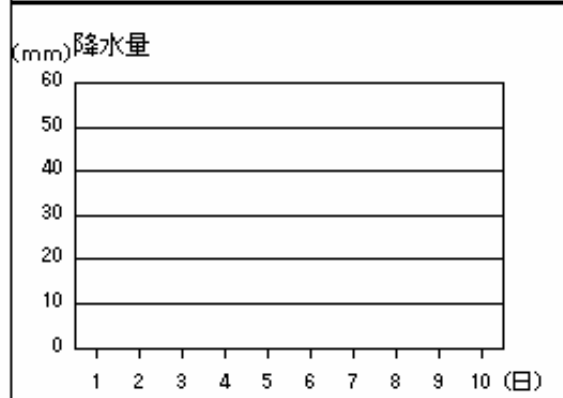
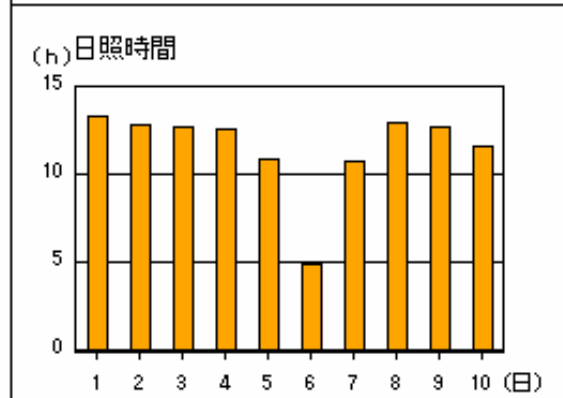
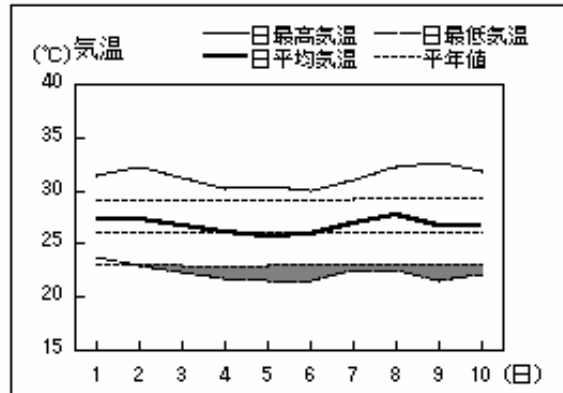
要素	気 温℃						降水量 mm		日照時間 h	
	平均		最高		最低					
官署	本年	平年	本年	平年	本年	平年	本年	平年	本年	平年
松江	28.7	26.8	34.3	31.3	24.4	23.2	0.0	35.7	110.3	73.8
浜田	28.1	26.5	31.9	30.3	24.4	23.0	-	40.1	115.5	73.7
西郷	26.6	25.9	31.6	29.7	22.1	22.5	-	42.0	114.6	74.5

平均気温は、松江・浜田「高い」、西郷「平年並」。降水量は、全域「かなり少ない」。日照時間は、全域「かなり多い」。

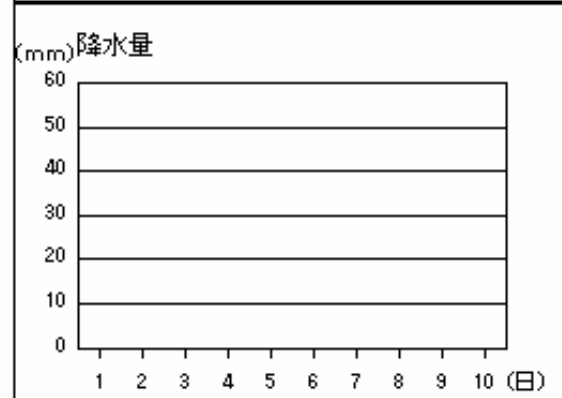
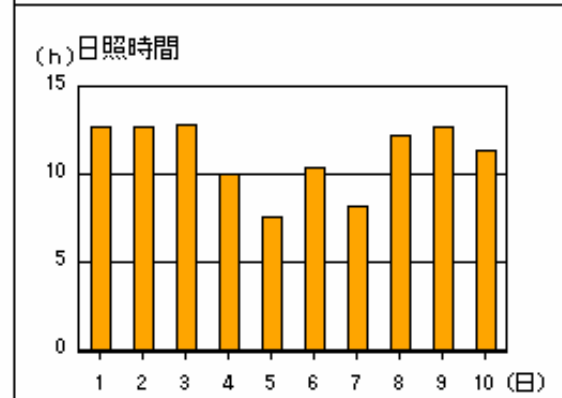
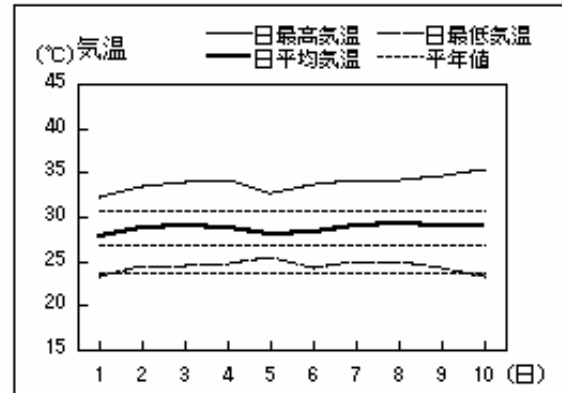
注：地上気象観測における平年の統計期間は、松江、浜田、西郷とも1971～2000年の30年間である。

アメダス 気象経過図：2006年8月1日-2006年8月10日

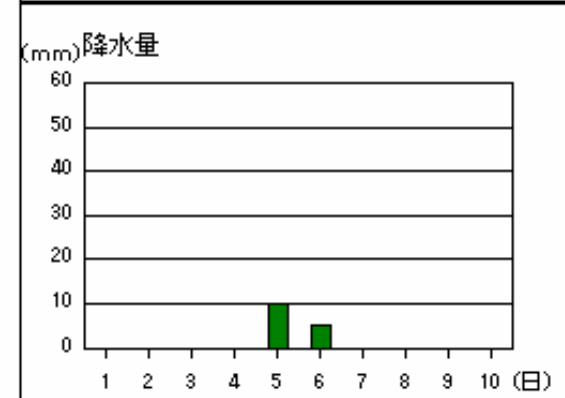
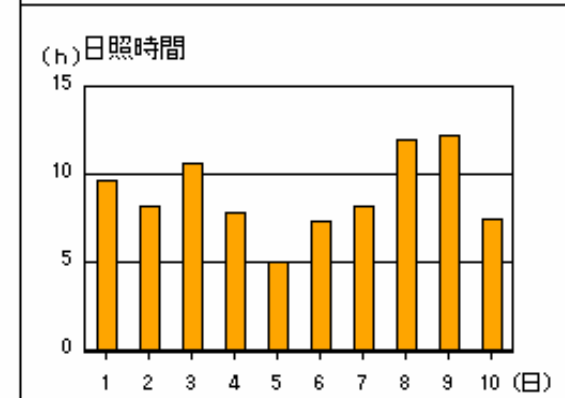
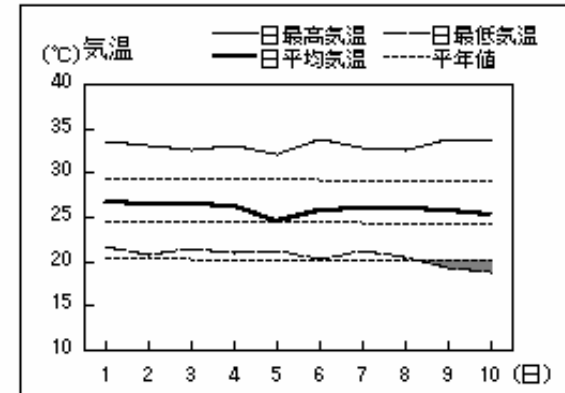
西郷



松江

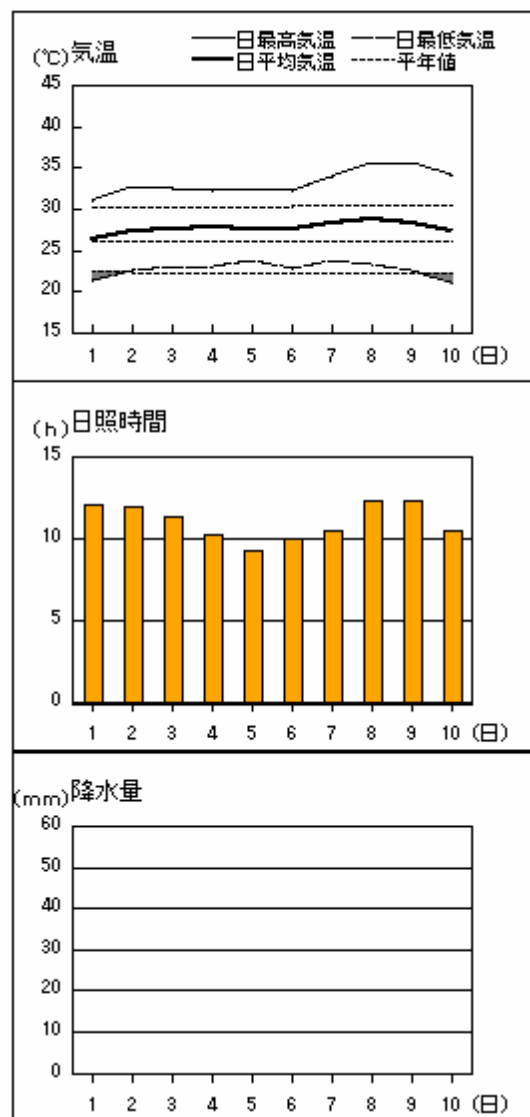


横田

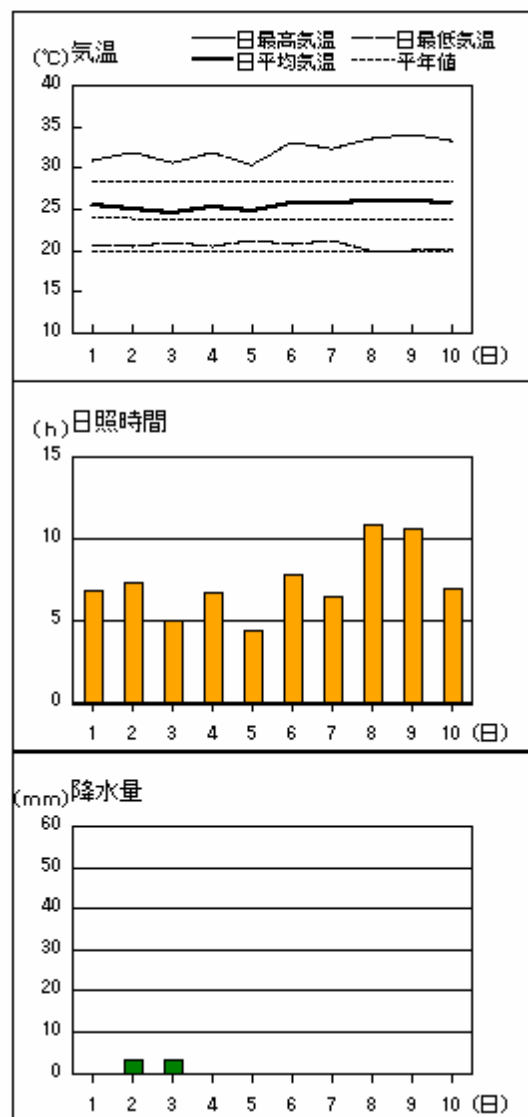


アメダス 気象経過図：2006年8月1日-2006年8月10日

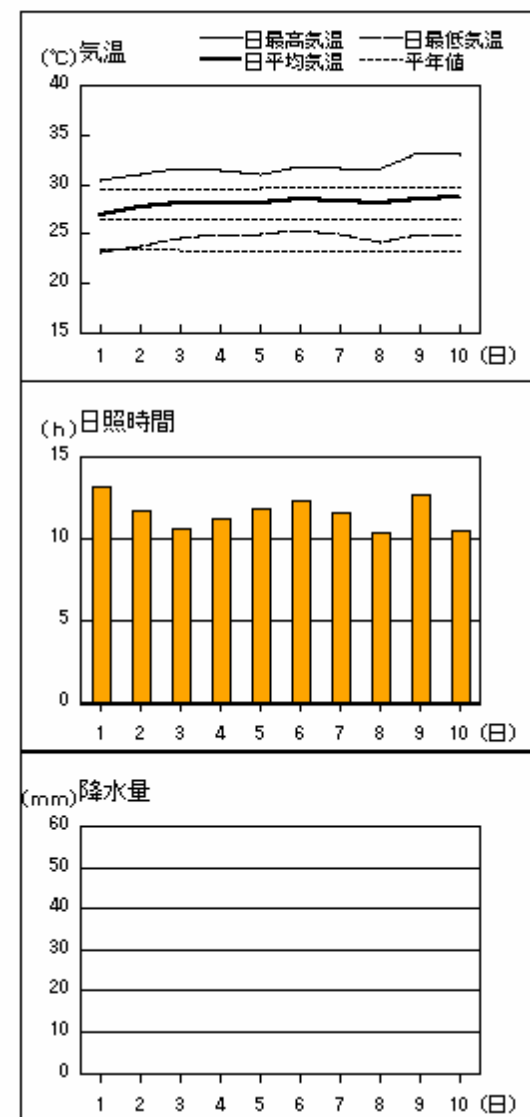
出雲



赤名

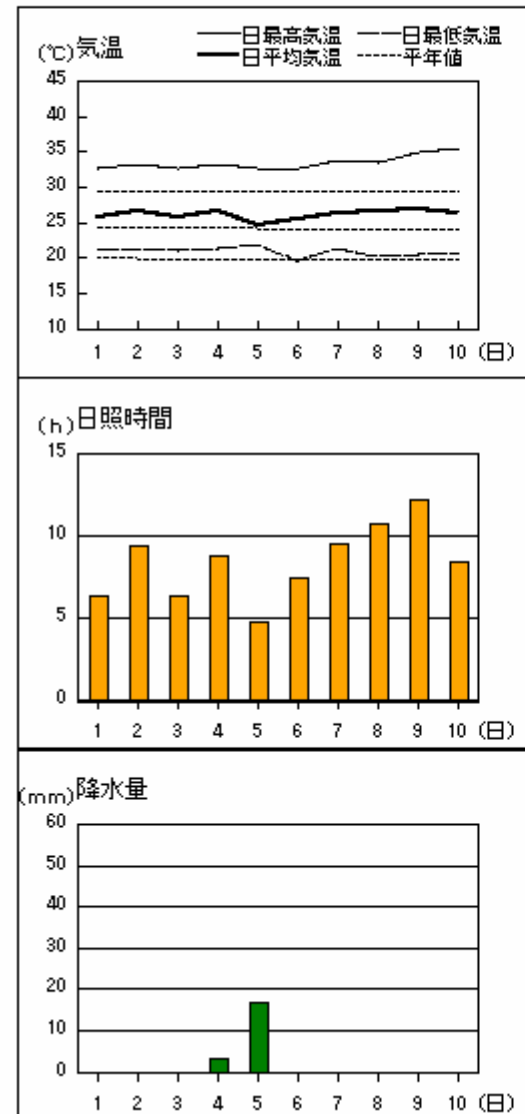


浜田

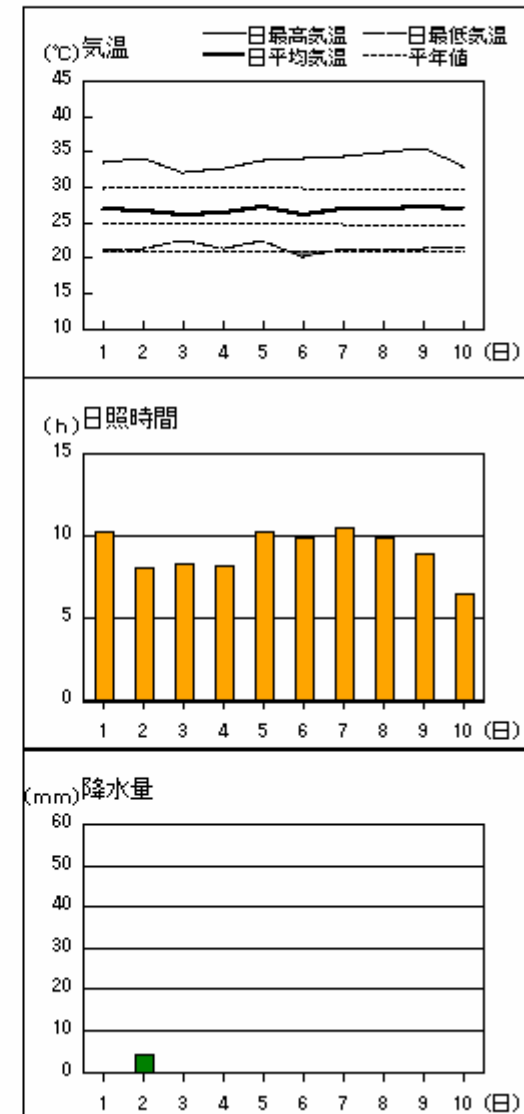


アメダス 気象経過図：2006年8月1日-2006年8月10日

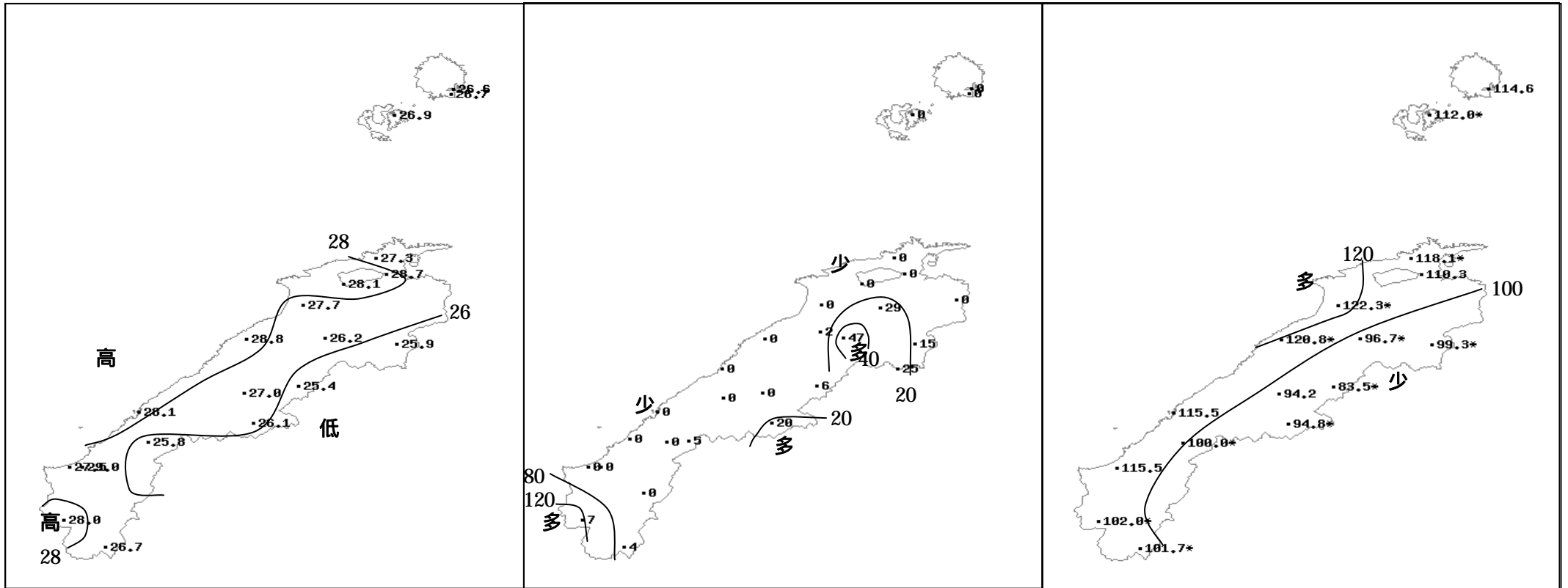
瑞穂



六日市



2006年(平成18年)8月上旬の気象分布図



* 印の数字は太陽電池式日照計の観測値を回転式日照計に換算した値です。

平均気温 ()

降水量 (mm)

日照時間 (h)

地域気象観測旬報

2006年8月1日～10日 島根県 (68)
(1/5)

観測所名	西郷							10 以上積算気温			266
	気温()			風向・風速(m/s)				降水量(mm)		日照 (h)	
	平均	最高	最低	平均	最多	最大	風向	日計	1時間		
1	27.3	31.3	23.6	3.1	WSW	7	SW	0	0	13.2	
2	27.2	32.1	22.9	2.3	NW	6	WSW	0	0	12.8	
3	26.7	31.1	22.3	1.8	SSE	4	SSE	0	0	12.6	
4	26.1	30.2	21.7	2.1	WNW	4	ENE	0	0	12.5	
5	25.6	30.3	21.4	2.1	WNW	5	ENE	0	0	10.8	
6	25.8	29.9	21.5	2.0	NW	5	ENE	0	0	4.9	
7	26.8	31.0	22.5	2.3	NW	5	ENE	0	0	10.7	
8	27.6	32.1	22.5	2.6	NW	7	ENE	0	0	12.9	
9	26.6	32.6	21.4	2.0	WNW	4	NE	0	0	12.6	
10	26.6	31.7	22.0	1.8	NW	4	SSE	0	0	11.6	
前半旬	26.6	31.0	22.4	2.3	WNW			0		61.9	
後半旬	26.7	31.5	22.0	2.1	NW			0		52.7	
旬	26.6	31.2	22.2	2.2	NW			0		114.6	
平年差/比	+0.7	+2.1	-0.6					0		170	

観測所名	西郷岬							10 以上積算気温			267
	気温()			風向・風速(m/s)				降水量(mm)		日照 (h)	
	平均	最高	最低	平均	最多	最大	風向	日計	1時間		
1	26.2	30.2	23.6	3.7	SW	6	W	0	0		
2	27.3	31.0	24.1	2.2	WNW	4	W	0	0		
3	26.9	30.0	23.8	2.3	N	4	ENE	0	0		
4	26.3	29.8	23.5	3.3	NNE	5	NNE	0	0		
5	25.7	28.6	22.5	2.9	ENE	5	NE	0	0		
6	26.0	28.7	22.9	2.9	ENE	5	ENE	0	0		
7	27.1	30.2	23.8	2.6	NNE	6	ENE	0	0		
8	28.0	31.1	25.0	4.8	NNE	8	NE	0	0		
9	26.8	30.0	23.4	3.0	NNE	5	NE	0	0		
10	26.7	30.0	23.4	2.7	N	5	NNE	0	0		
前半旬	26.5	29.9	23.5	2.9	N			0			
後半旬	26.9	30.0	23.7	3.2	NNE			0			
旬	26.7	30.0	23.6	3.0	N			0			
平年差/比	//	//	//					//			

観測所名	海士							10 以上積算気温			269
	気温()			風向・風速(m/s)				降水量(mm)		日照 (h)	
	平均	最高	最低	平均	最多	最大	風向	日計	1時間		
1	27.1	31.3	23.5	2.6	WSW	5	WSW	0	0	12.8	
2	26.9	32.4	22.2	1.1	SW	4	WNW	0	0	11.9	
3	26.9	32.1	21.7	1.0	ENE	4	NNE	0	0	11.9	
4	26.5	32.8	21.6	1.0	NE	3	NNE	0	0	12.2	
5	26.0	30.7	21.6	1.1	ENE	3	NE	0	0	10.2	
6	26.5	31.5	21.9	0.9	E	3	ENE	0	0	1.2	
7	27.8	32.2	24.0	0.8	NE	3	NE	0	0	6.0	
8	27.6	33.0	22.6	1.3	E	4	E	0	0	12.0	
9	26.8	31.6	22.2	1.0	NE	3	NE	0	0	11.4	
10	27.2	33.7	22.0	0.7	SE	3	NE	0	0	10.6	
前半旬	26.7	31.9	22.1	1.4	WSW			0		59.0	
後半旬	27.2	32.4	22.5	0.9	NE			0		41.2	
旬	26.9	32.1	22.3	1.2	NE			0		100.2	
平年差/比	+0.9	+2.9	-0.4					0		167	

観測所名	鹿島							10 以上積算気温			273
	気温()			風向・風速(m/s)				降水量(mm)		日照 (h)	
	平均	最高	最低	平均	最多	最大	風向	日計	1時間		
1	26.8	30.8	22.1	1.4	W	5	W	0	0	12.1	
2	27.5	31.8	23.7	1.0	N	4	W	0	0	11.7	
3	27.4	32.0	23.4	1.0	NW	4	W	0	0	12.0	
4	27.3	31.6	23.3	1.3	NNW	4	N	0	0	10.2	
5	26.7	31.8	23.0	1.0	N	5	NNW	0	0	7.8	
6	27.3	32.0	22.6	1.1	NNW	3	NNW	0	0	9.3	
7	28.0	32.3	24.2	1.1	NNW	4	NNW	0	0	9.3	
8	28.2	34.4	23.2	1.3	NNE	5	NNE	0	0	12.0	
9	26.9	32.7	22.2	1.3	N	4	N	0	0	12.1	
10	27.3	33.8	21.4	0.9	NNW	3	NNW	0	0	9.6	
前半旬	27.1	31.6	23.1	1.1	N			0		53.8	
後半旬	27.5	33.0	22.7	1.1	NNW			0		52.3	
旬	27.3	32.3	22.9	1.1	N			0		106.1	
平年差/比	+1.5	+2.8	+0.5					0		174	

地域気象観測旬報

2006年8月1日～10日 島根県 (68)
(2/5)

観測所名	斐川							10 以上積算気温			281
日付	気温()			風向・風速(m/s)				降水量(mm)		日照(h)	
	平均	最高	最低	平均	最多	最大	風向	日計	1時間		
1	27.3	31.6	22.1	3.6	W	8	WSW	0	0		
2	28.2	33.1	23.5	2.4	SSE	5	W	0	0		
3	28.5	33.0	24.4	3.0	SSE	5	E	0	0		
4	28.3	33.0	24.2	2.7	S	6	N	0	0		
5	27.7	32.0	24.6	3.8	S	7	ENE	0	0		
6	28.2	33.5	23.6	3.0	S	5	NNE	0	0		
7	28.5	34.0	24.9	3.3	S	6	N	0	0		
8	28.6	33.8	23.9	4.0	S	7	ENE	0	0		
9	27.9	33.6	23.4	3.8	SSE	7	NNE	0	0		
10	28.2	34.6	22.5	3.2	SSE	5	W	0	0		
前半旬	28.0	32.5	23.8	3.1	S			0			
後半旬	28.3	33.9	23.7	3.5	SSE			0			
旬	28.1	33.2	23.7	3.3	S			0			
平年差/比	//	//	//					//			

観測所名	松江							10 以上積算気温			287
日付	気温()			風向・風速(m/s)				降水量(mm)		日照(h)	
	平均	最高	最低	平均	最多	最大	風向	日計	1時間		
1	27.9	32.1	23.3	3.1	WSW	8	WSW	0	0	12.6	
2	28.7	33.3	24.4	2.0	NW	5	NW	0	0	12.6	
3	28.9	33.8	24.5	2.4	E	4	ESE	0	0	12.8	
4	28.8	34.1	24.7	2.2	W	4	E	0	0	10.0	
5	28.0	32.7	25.5	2.0	E	5	E	0	0	7.6	
6	28.4	33.7	24.2	2.1	ESE	6	NW	0	0	10.3	
7	29.0	34.1	25.0	2.4	E	6	NW	0	0	8.2	
8	29.2	34.2	24.9	2.8	E	6	ENE	0	0	12.2	
9	28.9	34.7	24.2	2.5	E	5	E	0	0	12.7	
10	29.0	35.4	23.3	1.8	SE	4	WNW	0	0	11.3	
前半旬	28.5	33.2	24.5	2.3	E			0		55.6	
後半旬	28.9	34.4	24.3	2.3	E			0		54.7	
旬	28.7	33.8	24.4	2.3	E			0		110.3	
平年差/比	+1.9	+3.1	+0.9					0		169	

観測所名	出雲							10 以上積算気温			277
日付	気温()			風向・風速(m/s)				降水量(mm)		日照(h)	
	平均	最高	最低	平均	最多	最大	風向	日計	1時間		
1	26.3	31.0	21.2	0.9	WSW	3	SW	0	0	12.0	
2	27.4	32.6	22.5	0.9	WSW	4	SW	0	0	11.9	
3	27.5	32.4	22.9	0.9	WSW	4	SW	0	0	11.3	
4	27.7	32.1	23.0	0.9	WSW	4	SW	0	0	10.2	
5	27.6	32.3	23.6	1.3	ENE	4	NE	0	0	9.3	
6	27.5	32.2	22.7	0.8	WSW	3	SW	0	0	10.0	
7	28.2	33.9	23.8	1.2	NE	4	SE	0	0	10.4	
8	28.8	35.5	23.3	2.4	ENE	6	ENE	0	0	12.3	
9	28.4	35.6	22.4	2.3	ENE	5	ENE	0	0	12.3	
10	27.4	34.2	21.0	0.8	W	3	SW	0	0	10.4	
前半旬	27.3	32.1	22.6	1.0	WSW			0		54.7	
後半旬	28.1	34.3	22.6	1.5	ENE			0		55.4	
旬	27.7	33.2	22.6	1.2	WSW			0		110.1	
平年差/比	+1.7	+2.9	+0.5					0		183	

観測所名	大田							10 以上積算気温			288
日付	気温()			風向・風速(m/s)				降水量(mm)		日照(h)	
	平均	最高	最低	平均	最多	最大	風向	日計	1時間		
1	27.9	33.2	23.0	2.0	SE	4	W	0	0	12.0	
2	28.5	33.6	23.8	1.5	SE	3	W	0	0	11.3	
3	28.7	33.7	24.5	1.6	ESE	3	N	0	0	10.5	
4	28.9	33.8	24.3	1.5	ESE	3	N	0	0	10.2	
5	28.8	33.3	24.8	1.7	E	4	N	0	0	9.1	
6	28.9	34.2	24.6	1.3	ESE	2	SE	0	0	10.5	
7	29.1	34.9	24.8	1.5	SE	4	N	0	0	10.6	
8	29.0	35.0	23.8	2.0	N	5	N	0	0	12.0	
9	29.3	35.9	23.2	1.8	N	4	N	0	0	12.2	
10	29.0	35.4	23.4	1.8	E	2	ESE	0	0	10.3	
前半旬	28.6	33.5	24.1	1.7	ESE			0		53.1	
後半旬	29.1	35.1	24.0	1.7	N			0		55.6	
旬	28.8	34.3	24.0	1.7	ESE			0		108.7	
平年差/比	+2.1	+3.1	+1.1					0		181	

地域気象観測旬報

2006年8月1日～10日 島根県 (68)
(3/5)

観測所名	掛合							10 以上積算気温			262
日付	気温()			風向・風速(m/s)				降水量(mm)		日照(h)	
	平均	最高	最低	平均	最多	最大	風向	日計	1時間		
1	26.3	33.5	20.4	1.0	N	3	NNW	0	0	9.2	
2	26.7	32.7	21.1	1.0	N	4	N	0	0	9.0	
3	26.4	32.0	21.5	1.0	NNW	3	WNW	0	0	8.9	
4	26.5	33.0	21.9	1.1	NW	4	NNW	29	29	8.3	
5	25.6	31.7	22.4	0.9	SSE	4	SSE	6	7	6.9	
6	26.2	32.2	21.6	0.6	NW	3	NW	3	3	6.8	
7	25.9	33.0	22.6	0.8	NW	4	SE	9	9	8.0	
8	26.1	32.9	21.1	1.1	NW	4	NW	0	0	10.8	
9	26.1	33.5	20.4	1.1	NNW	4	NNW	0	0	11.0	
10	26.2	32.5	20.0	0.9	N	4	SSE	0	0	6.6	
前半旬	26.3	32.6	21.5	1.0	NNW			35		42.3	
後半旬	26.1	32.8	21.1	0.9	NNW			12		43.2	
旬	26.2	32.7	21.3	1.0	NNW			47		85.5	
平年差/比	+1.3	+2.9	+0.5					113		183	

観測所名	横田							10 以上積算気温			259
日付	気温()			風向・風速(m/s)				降水量(mm)		日照(h)	
	平均	最高	最低	平均	最多	最大	風向	日計	1時間		
1	26.8	33.6	21.5	0.7	WNW	3	SW	0	0	9.6	
2	26.5	32.9	20.6	0.8	N	3	NNE	0	0	8.1	
3	26.5	32.4	21.3	1.0	NE	3	NNE	0	0	10.6	
4	26.3	33.1	20.9	0.6	NE	3	NE	0	0	7.8	
5	24.6	32.1	21.0	0.8	NE	5	SW	10	11	5.0	
6	25.6	33.7	20.1	0.4	NW	3	WNW	5	4	7.3	
7	25.9	32.8	21.1	0.6	WNW	2	ENE	0	0	8.1	
8	26.0	32.4	20.4	1.0	NNE	3	NE	0	0	11.9	
9	25.6	33.7	19.1	0.7	NNE	3	NNE	0	0	12.2	
10	25.2	33.7	18.8	0.6	WNW	4	WSW	0	0	7.4	
前半旬	26.1	32.8	21.1	0.8	NE			10		41.1	
後半旬	25.7	33.3	19.9	0.7	NNE			5		46.9	
旬	25.9	33.0	20.5	0.7	NE			15		88.0	
平年差/比	+1.6	+3.8	+0.5					45		185	

観測所名	赤名							10 以上積算気温			254
日付	気温()			風向・風速(m/s)				降水量(mm)		日照(h)	
	平均	最高	最低	平均	最多	最大	風向	日計	1時間		
1	25.5	30.8	20.6	0.8	SE	3	SE	0	0	6.8	
2	24.9	31.7	20.4	0.7	SE	3	SE	3	3	7.3	
3	24.5	30.5	20.9	0.7	SE	3	SE	3	3	5.0	
4	25.3	31.9	20.4	0.6	SSE	3	NNE	0	0	6.7	
5	24.8	30.4	21.2	0.8	N	3	NNW	0	0	4.4	
6	25.6	32.9	20.7	0.5	SE	2	NNW	0	0	7.8	
7	25.6	32.3	21.0	0.6	NNE	2	N	0	0	6.5	
8	25.9	33.5	20.0	1.1	N	3	N	0	0	10.8	
9	26.0	33.9	20.0	1.0	N	3	NNW	0	0	10.6	
10	25.7	33.3	20.2	0.7	SSE	2	SSE	0	0	6.9	
前半旬	25.0	31.1	20.7	0.7	SE			6		30.2	
後半旬	25.8	33.2	20.4	0.8	N			0		42.6	
旬	25.4	32.1	20.5	0.8	N			6		72.8	
平年差/比	+1.7	+3.7	+0.8					13		178	

観測所名	川本							10 以上積算気温			270
日付	気温()			風向・風速(m/s)				降水量(mm)		日照(h)	
	平均	最高	最低	平均	最多	最大	風向	日計	1時間		
1	26.0	32.2	21.2	0.7	N	2	NNW	0	0	9.5	
2	27.1	33.5	21.9	0.7	NNW	2	N	0	0	11.2	
3	27.0	32.8	22.3	0.8	NNW	3	NNE	0	0	9.5	
4	27.2	33.8	23.0	1.0	N	3	NNE	0	0	9.1	
5	27.1	33.3	23.2	0.9	N	3	NNE	0	0	6.2	
6	27.1	35.0	22.6	0.7	W	2	NNW	0	0	8.4	
7	26.8	33.7	22.3	0.8	N	3	NNE	0	0	9.6	
8	27.2	33.4	22.6	1.0	NNE	2	NNW	0	0	10.1	
9	27.4	35.0	21.8	0.8	W	3	NNE	0	0	12.1	
10	26.9	33.9	21.8	0.7	NNE	2	N	0	0	8.5	
前半旬	26.9	33.1	22.3	0.8	N			0		45.5	
後半旬	27.1	34.2	22.2	0.8	NNE			0		48.7	
旬	27.0	33.7	22.3	0.8	NNE			0		94.2	
平年差/比	+1.6	+3.0	+0.9					0		162	

地域気象観測旬報

2006年8月1日～10日 島根県 (68)
(4/5)

観測所名	浜田							10 以上積算気温			281
日付	気温()			風向・風速(m/s)			降水量(mm)		日照 (h)		
	平均	最高	最低	平均	最多	最大	風向	日計		1時間	
1	26.8	30.4	23.0	2.5	SW	5	SW	0	0	13.1	
2	27.6	31.0	23.6	2.3	ENE	4	NNW	0	0	11.7	
3	28.2	31.6	24.5	2.7	ENE	4	NE	0	0	10.6	
4	28.0	31.4	24.8	2.4	ENE	5	N	0	0	11.2	
5	28.0	31.0	24.9	2.4	ENE	5	NNE	0	0	11.8	
6	28.5	31.7	25.3	2.0	ENE	3	NE	0	0	12.3	
7	28.3	31.6	24.8	2.5	ENE	4	NE	0	0	11.5	
8	28.0	31.5	24.1	2.7	NE	5	NNE	0	0	10.3	
9	28.5	33.1	24.8	2.4	NE	6	NE	0	0	12.6	
10	28.8	32.9	24.8	1.9	ENE	3	NNW	0	0	10.4	
前半旬	27.7	31.1	24.2	2.5	ENE			0		58.4	
後半旬	28.4	32.2	24.8	2.3	ENE			0		57.1	
旬	28.1	31.6	24.5	2.4	ENE			0		115.5	
平年差/比	+1.7	+2.0	+1.3					0		163	

観測所名	瑞穂							10 以上積算気温			261
日付	気温()			風向・風速(m/s)			降水量(mm)		日照 (h)		
	平均	最高	最低	平均	最多	最大	風向	日計		1時間	
1	25.7	32.6	21.2	0.6	W	4	W	0	0	6.3	
2	26.5	33.2	21.2	0.7	W	3	W	0	0	9.4	
3	25.7	32.7	21.1	0.6	ENE	3	ENE	0	0	6.3	
4	26.5	33.1	21.2	0.6	NE	3	WNW	3	4	8.7	
5	24.8	32.6	21.8	0.4	W	5	S	17	17	4.8	
6	25.4	32.7	19.7	0.5	NE	3	W	0	0	7.4	
7	26.3	33.6	21.4	0.6	W	3	W	0	0	9.5	
8	26.6	33.5	20.1	0.9	WNW	4	W	0	0	10.7	
9	26.9	34.9	20.5	0.4	W	3	W	0	0	12.2	
10	26.4	35.3	20.6	0.5	WNW	2	WNW	0	0	8.4	
前半旬	25.8	32.8	21.3	0.6	WNW			20		35.5	
後半旬	26.3	34.0	20.5	0.6	W			0		48.2	
旬	26.1	33.4	20.9	0.6	W			20		83.7	
平年差/比	+1.9	+3.8	+1.2					43		172	

観測所名	弥栄							10 以上積算気温			258
日付	気温()			風向・風速(m/s)			降水量(mm)		日照 (h)		
	平均	最高	最低	平均	最多	最大	風向	日計		1時間	
1	25.0	31.4	18.2	1.3	N	3	W	0	0	11.4	
2	25.3	32.1	19.4	1.3	N	3	NNE	0	0	9.0	
3	25.7	30.6	20.9	1.8	N	5	N	0	0	6.7	
4	25.7	31.2	20.4	1.9	NNE	5	NNE	0	0	8.0	
5	25.9	31.4	20.5	1.2	N	5	NNE	0	0	7.2	
6	25.7	32.2	20.6	1.2	N	3	NNW	0	0	6.7	
7	25.6	32.1	20.4	1.5	NNE	5	NNE	0	0	7.6	
8	26.0	31.4	19.5	2.0	N	5	NNE	0	0	11.4	
9	26.5	33.2	20.8	1.5	N	4	N	0	0	10.9	
10	26.5	34.2	20.9	1.4	N	3	NW	0	0	9.8	
前半旬	25.5	31.3	19.9	1.5	N			0		42.3	
後半旬	26.1	32.6	20.4	1.5	N			0		46.4	
旬	25.8	32.0	20.2	1.5	N			0		88.7	
平年差/比	+2.1	+3.7	+0.8					0		183	

観測所名	高津							10 以上積算気温			275
日付	気温()			風向・風速(m/s)			降水量(mm)		日照 (h)		
	平均	最高	最低	平均	最多	最大	風向	日計		1時間	
1	26.7	29.7	23.4	3.1	S	7	WNW	0	0		
2	27.0	30.3	22.4	2.2	SSE	4	NNE	0	0		
3	27.4	30.8	24.3	2.4	S	4	NNE	0	0		
4	27.4	30.7	23.9	2.2	SSE	4	S	0	0		
5	27.4	31.1	24.0	2.8	S	4	NNE	0	0		
6	27.5	30.8	24.6	2.6	S	4	NW	0	0		
7	27.9	31.7	24.3	2.7	S	4	NW	0	0		
8	27.4	30.4	23.9	2.3	NNE	4	NNE	0	0		
9	27.9	32.0	24.8	2.7	S	5	NNE	0	0		
10	28.3	31.9	24.9	2.7	S	5	NW	0	0		
前半旬	27.2	30.5	23.6	2.5	SSE			0			
後半旬	27.8	31.4	24.5	2.6	S			0			
旬	27.5	30.9	24.1	2.6	S			0			
平年差/比	//	//	//					//			

地域気象観測旬報

2006年8月1日～10日 島根県 (68)
(5/5)

観測所名	益田							10 以上積算気温			290
日付	気温()			風向・風速(m/s)			降水量(mm)		日照 (h)		
	平均	最高	最低	平均	最多	最大	風向	日計		1時間	
1	27.8	31.4	23.6	1.5	SE	4	WNW	0	0	12.9	
2	28.8	33.1	23.8	1.4	N	4	NNW	0	0	12.2	
3	29.2	32.9	25.3	1.5	NNW	3	NNE	0	0	9.7	
4	28.9	33.1	24.8	1.5	NNW	3	N	0	0	10.7	
5	28.9	33.0	24.7	1.6	SSE	3	N	0	0	11.8	
6	29.0	33.1	25.0	1.3	NNW	3	NNW	0	0	11.9	
7	29.3	33.9	25.1	1.5	N	4	N	0	0	12.2	
8	28.7	32.4	24.5	1.8	NNW	4	NNW	0	0	11.7	
9	29.9	34.3	25.8	1.5	NNW	3	N	0	0	12.2	
10	29.7	34.4	25.4	1.5	NNW	3	N	0	0	10.2	
前半旬	28.7	32.7	24.4	1.5	NNW			0		57.3	
後半旬	29.3	33.6	25.2	1.5	NNW			0		58.2	
旬	29.0	33.2	24.8	1.5	NNW			0		115.5	
平年差/比	+2.1	+2.2	+1.6					0		159	

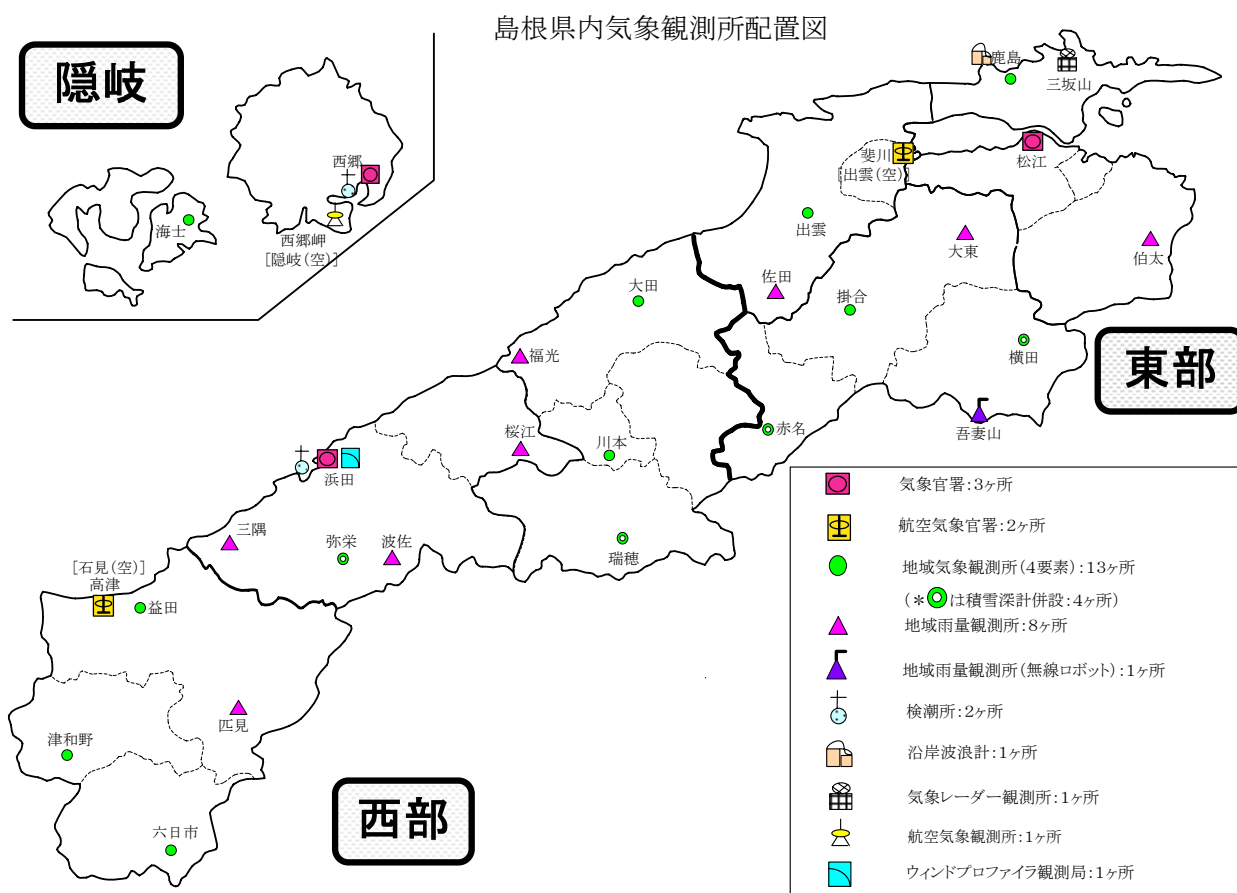
観測所名	津和野							10 以上積算気温			280
日付	気温()			風向・風速(m/s)			降水量(mm)		日照 (h)		
	平均	最高	最低	平均	最多	最大	風向	日計		1時間	
1	28.1	35.5	21.8	1.4	SSW	4	SSW	0	0	11.1	
2	27.8	35.2	22.3	0.9	NNE	3	ENE	0	0	7.8	
3	27.8	33.4	23.2	1.0	N	3	NNW	0	0	8.0	
4	27.6	35.3	23.0	1.3	NNE	3	NNW	0	0	7.4	
5	27.6	34.1	21.9	1.0	N	3	N	0	0	9.7	
6	26.7	35.6	22.2	0.8	WNW	3	SW	7	6	7.7	
7	28.0	34.8	21.7	1.0	N	3	N	0	0	10.4	
8	28.1	34.3	22.0	1.3	N	3	N	0	0	11.0	
9	29.2	36.9	23.7	0.9	N	4	NNE	0	0	10.0	
10	28.6	35.6	23.1	0.9	SSW	3	N	0	0	7.5	
前半旬	27.8	34.7	22.4	1.1	N			0		44.0	
後半旬	28.1	35.4	22.5	1.0	N			7		46.6	
旬	28.0	35.1	22.5	1.1	N			7		90.6	
平年差/比	+1.9	+3.6	+0.7					17		207	

観測所名	六日市							10 以上積算気温			267
日付	気温()			風向・風速(m/s)			降水量(mm)		日照 (h)		
	平均	最高	最低	平均	最多	最大	風向	日計		1時間	
1	26.9	33.3	20.9	1.6	NE	3	NE	0	0	10.2	
2	26.5	33.9	21.2	1.6	E	5	WSW	4	4	8.0	
3	26.2	32.0	22.5	1.8	NE	3	NE	0	0	8.3	
4	26.3	32.7	21.3	1.0	SW	3	WSW	0	0	8.2	
5	27.1	33.7	22.5	1.3	NE	3	NE	0	0	10.2	
6	26.1	33.9	20.0	1.1	ESE	4	W	0	0	9.9	
7	27.0	34.2	21.3	1.4	NNE	3	WSW	0	0	10.4	
8	27.0	34.8	21.2	2.1	NE	5	WSW	0	0	9.8	
9	27.2	35.3	21.2	1.1	NE	4	WSW	0	0	8.9	
10	26.9	33.0	21.5	0.8	E	3	SW	0	0	6.4	
前半旬	26.6	33.1	21.7	1.5	NE			4		44.9	
後半旬	26.8	34.2	21.0	1.3	NE			0		45.4	
旬	26.7	33.7	21.4	1.4	NE			4		90.3	
平年差/比	+1.9	+3.8	+0.5					8		185	

地域気象観測項目

地域気象観測旬報及び月報の各要素の値は有線ロボット気象計および自記雨量計により自動的に観測された観測値から算出しました。なお、特に明記されていない限り、日界は24時です。

気 温	平均気温 (°C)	毎正時の気温 (24回) の平均
	最高気温 (°C)	毎10分の気温 (144回) の最高
	最低気温 (°C)	毎10分の気温 (144回) の最低
風 向・風 速	風速 (m/s)	毎正時の風速の平均
	最多風向 (16方位)	毎正時の風向 (24回) で頻度が最多のもの
	最大風速 (m/s) 風向 (16方位)	毎10分の風速 (144回) の最大 風向はその時の風向
降 水 量	降水量 (mm)	毎正時の降水量 (24回) の合計値
	最大1時間降水量 (mm)	1時間の降水量 (連続する6回の毎10分の合計) の最大
日 照	日照時間 (h)	太陽電池式日照計による毎正時の日照時間の合計 (気象官署は太陽追尾式日照計による)
積 雪	最深積雪 (cm)	毎正時の積雪の深さの最大
	積雪差合計 (cm)	毎正時の積雪の深さの差の合計 (正の値のみ)



18年4月1日現在

中国地方 1か月予報

(8月12日から9月11日までの天候見通し)

平成18年8月11日
広島地方気象台発表

< 予想される向こう1か月の天候 >

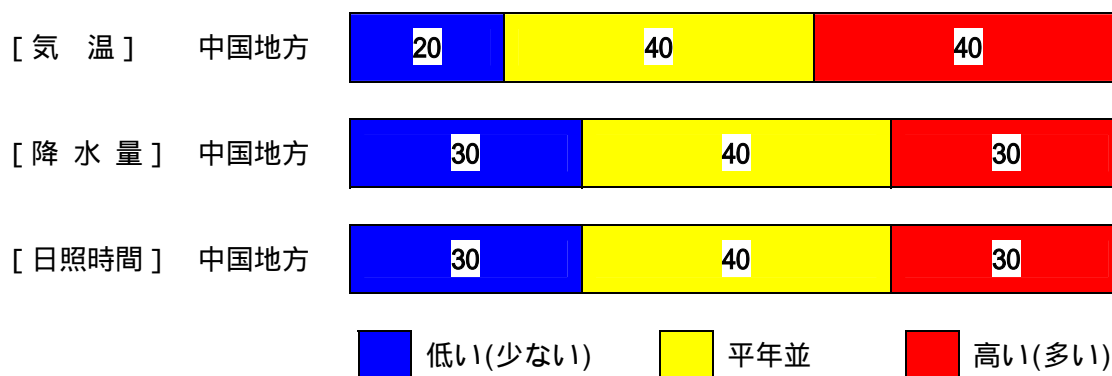
向こう1か月の出現の可能性が最も大きい天候は以下のとおりです。

平年と同様に晴れの日が多いでしょう。

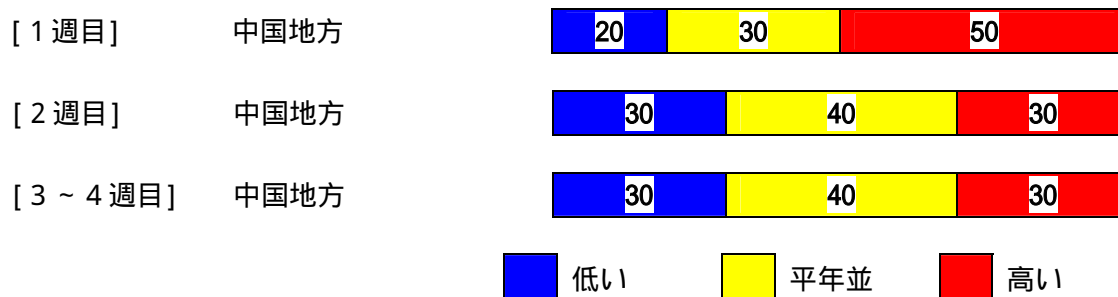
向こう1か月の気温は平年並か高く、降水量と日照時間は平年並でしょう。

週別の気温は、1週目は高く、2週目と3～4週目は平年並でしょう。

< 向こう1か月の気温、降水量、日照時間の各階級の確率(%) >



< 気温経過の各階級の確率 (%) >



< 予報の対象期間 >

1 か月 : 8月12日(土) ~ 9月11日(月)
1 週目 : 8月12日(土) ~ 8月18日(金)
2 週目 : 8月19日(土) ~ 8月25日(金)
3 ~ 4 週目 : 8月26日(土) ~ 9月 8日(金)

< 次回発表予定等 >

1 か月予報 : 毎週金曜日 14時30分 次回は8月18日
3 か月予報 : 8月24日(木) 14時

<参考資料（平年並の範囲等）>

（１）30年平均値（向こう1か月の平均気温、降水量、日照時間と1週目、2週目、3～4週目の平均気温）

	気 温 ()	降 水 量 (mm)	日照時間 (時間)	気 温()		
				1 週目	2 週目	3～4 週目
西郷	24.5	172.6	191.5	25.8	25.3	24.0
松江	25.3	178.7	180.9	26.6	26.0	24.7
境	25.6	180.7	190.6	26.8	26.3	25.0
米子	25.3	188.5	188.2	26.6	26.1	24.8
鳥取	25.5	176.4	183.5	26.8	26.3	24.9
浜田	25.2	179.8	193.7	26.3	25.8	24.7
津山	24.6	162.8	171.2	25.8	25.4	24.1
広島	26.9	158.0	186.1	28.0	27.6	26.4
呉	26.4	148.9	192.1	27.4	27.0	26.0
福山	26.2	126.6	203.6	27.3	26.9	25.7
岡山	27.0	119.1	187.4	28.1	27.7	26.5

なお、気温、降水量、日照時間の「平年並」の範囲は、地点ごとに幾分違いはありますが、下に示した地域平均の「平年並」の範囲を参考にして下さい。

（２）1971～2000年のデータに基づいた向こう1か月地域平均の気温、降水量、日照時間の平年差（比）の「平年並」の範囲は次のとおりです。

	気温平年差()	降水量平年比(%)	日照時間平年比(%)
中国地方	-0.5～+0.5	69～104	91～108
山陰	-0.5～+0.5	71～111	90～109
山陽	-0.4～+0.6	61～105	91～108

（３）この予報期間の1週目、2週目、3～4週目の地域平均の気温平年差の「平年並」の範囲は次のとおりです。

	1 週目	2 週目	3～4 週目
中国地方	-0.5～+0.7	-0.4～+0.7	-0.6～+0.6
山陰	-0.6～+0.8	-0.4～+0.7	-0.6～+0.6
山陽	-0.4～+0.6	-0.3～+0.6	-0.5～+0.6

<参考資料（利用上の注意）>

- （１）気温（降水量）等は、「低い（少ない）」「平年並」「高い（多い）」の3つの階級で予報します。
階級の幅は、1971～2000年の30年間における各階級の出現率が等分（それぞれ33%）となるように決めてあります（気候的出現率と呼びます）。
- （２）予報する確率の数値は、それぞれの階級が出現する可能性の大きさを表しています。予測資料の信頼性が大きい場合には気候的出現率から大きく隔たった10%以下や60%以上の確率を付けられませんが、特定の階級を強調できない場合には気候的出現率と同じかそれと同程度（30%、40%）の確率しか付けられません。
- （３）晴れや雨などの天気日数は、平年の日数よりも多い（少ない）場合は「平年に比べて多い（少ない）」、また平年の日数と同程度に多い（少ない）場合には「平年と同様に多い（少ない）」と表現します。なお、単に多い（少ない）と表現した場合には対象期間の2分の1より多い（少ない）ことを意味します。