

# 島根県農業気象速報

平成18年4月中旬

島根県  
松江地方気象台

平成18年4月24日発行

## 気象概況 平成18年4月中旬

この期間は、前半と期末は低気圧や寒気の影響で雨となる日が多かった。その他の日は高気圧に覆われて晴れた。

日付	天気概況	松江	浜田	西郷
11日	発達した低気圧が山陰沖を通過する	雨後曇一時晴	曇時々雨一時晴,大風を伴う	雨時々曇
12日	日本海の寒気を伴う低気圧の影響を受ける	雨後時々曇	雨	雨
13日	四国の南海上を低気圧が通過する	雨時々曇	雨	雨
14日	寒気の影響を受ける	曇	曇一時雨	曇時々晴
15日	低気圧が四国沖を東へ進む	雨一時曇	雨	雨時々曇
16日	東シナ海に中心を持つ高気圧に覆われる	晴	晴	晴一時曇
17日	東シナ海に中心を持つ高気圧に覆われる	快晴	快晴	晴時々薄曇
18日	四国の南海上に中心を持つ高気圧に覆われる	晴後薄曇	薄曇時々晴	晴後薄曇
19日	日本のはるか東海上の高気圧に覆われる	晴時々曇	曇後晴	曇後晴
20日	発達した低気圧が日本海を通過する	雨,大風を伴う	曇時々雨,大風を伴う	雨時々曇,みぞれを伴う

注：日別の天気は松江地方气象台、浜田測候所及び西郷測候所での天気概況（日中06時～18時）を示す。

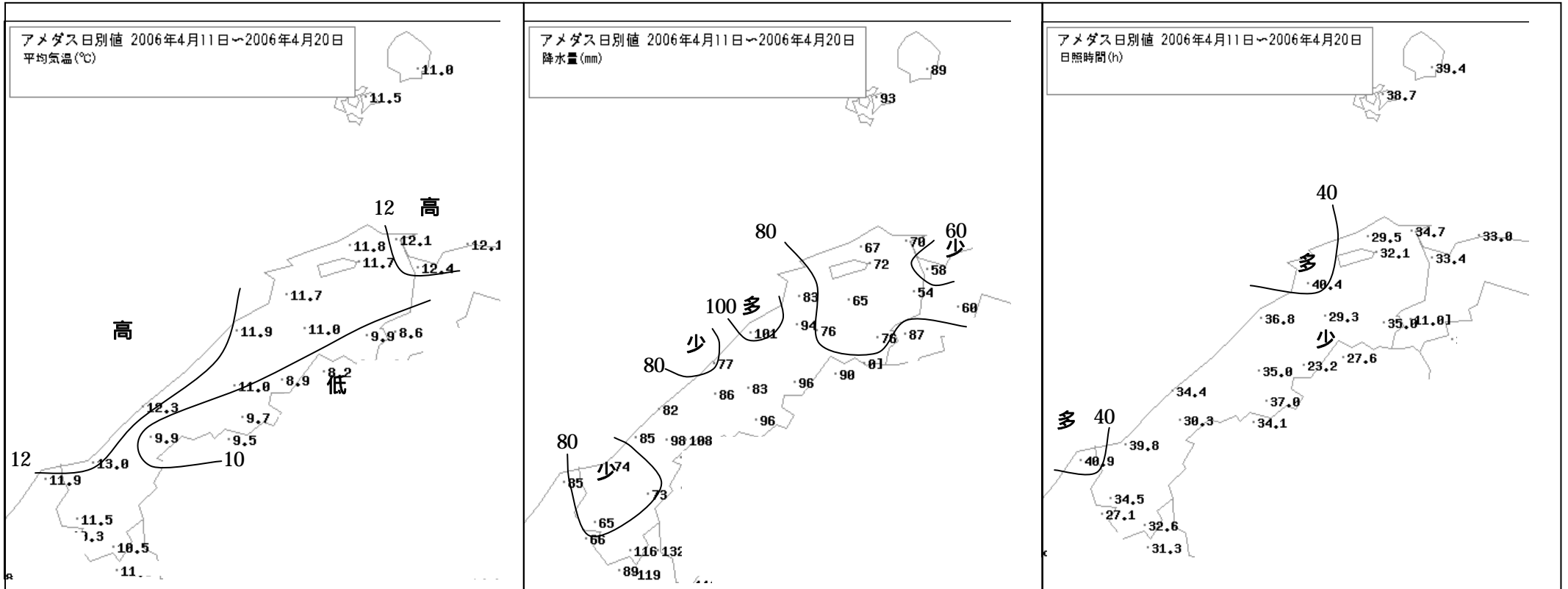
### 気象官署の観測値（4月中旬）

要素	気 温℃						降水量 mm		日照時間 h	
	平均		最高		最低					
官署	本年	平年	本年	平年	本年	平年	本年	平年	本年	平年
松江	11.7	12.7	16.2	18.2	7.6	7.8	71.0	39.9	32.1	61.0
浜田	12.3	13.2	16.6	17.5	8.2	8.6	82.0	41.7	34.4	60.9
西郷	11.0	11.7	14.5	16.3	7.5	6.6	89.0	37.3	39.4	66.0

平均気温は、全域「低い」。降水量は、松江「多い」、浜田・西郷「かなり多い」。日照時間は、全域「かなり少ない」。

注：平年の統計期間は、松江、浜田、西郷とも1971～2000年の30年間である。

# 2006年(平成18年)4月中旬の気象分布図



平均気温 ( )

降水量 (mm)

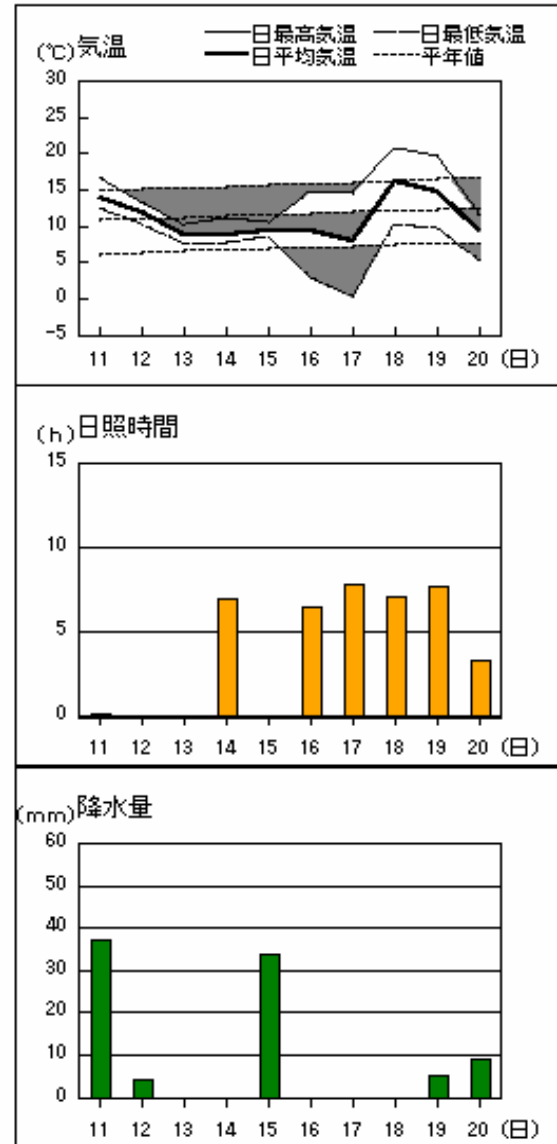
【日照時間は、松江、浜田、西郷、川本、益田の観測所では測定機器が異なっており、単純に比較できません。】

] : 統計値を求める対象となる資料が、許容する範囲内の資料数を満たさず、十分な信頼を保障できない値である。

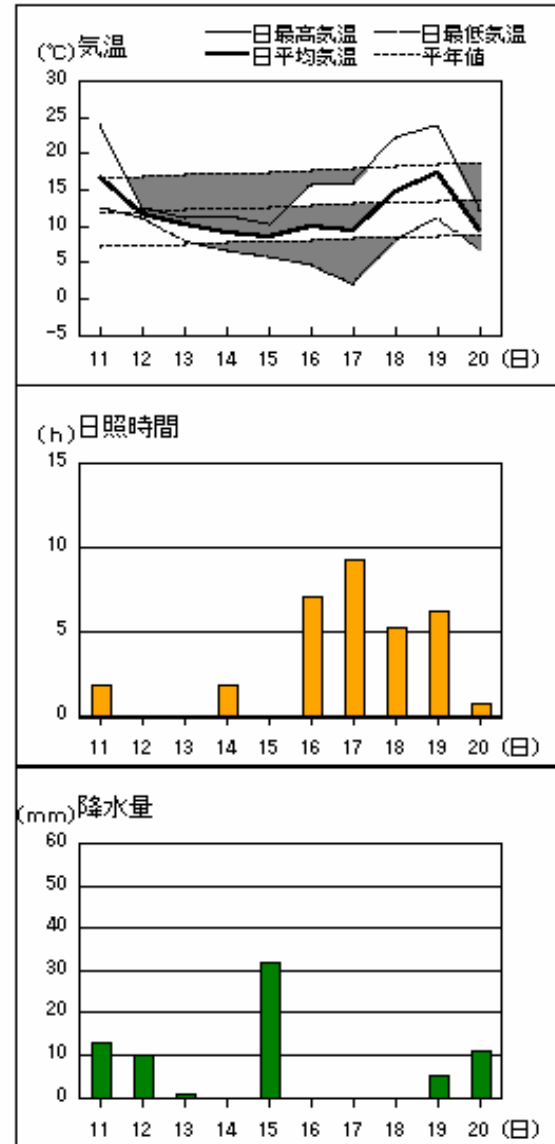
日照時間 (h)

アメダス 気象経過図：2006年4月11日-2006年4月20日

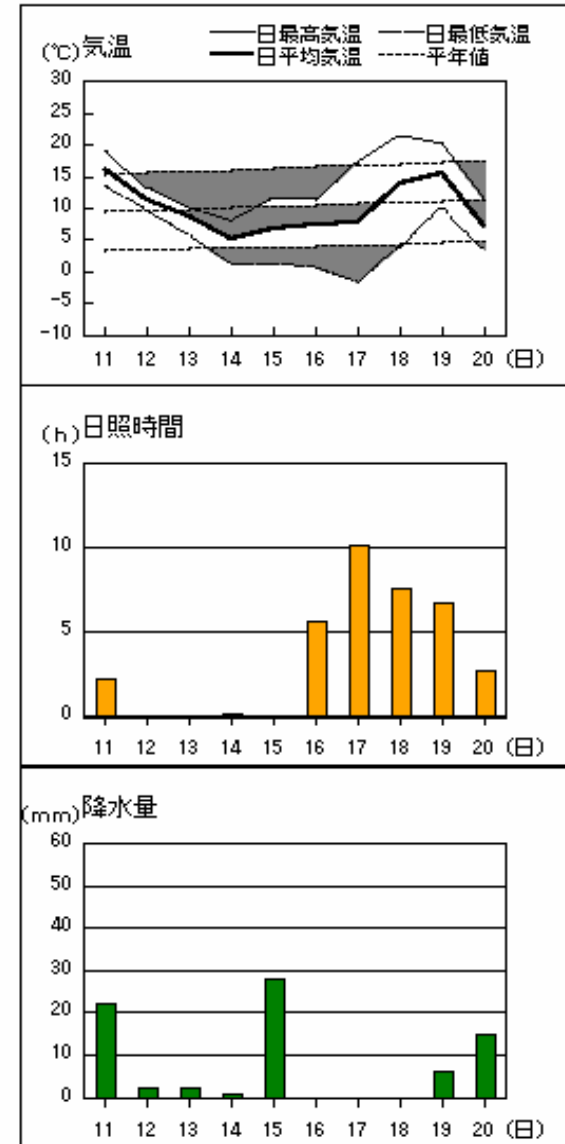
西郷



松江

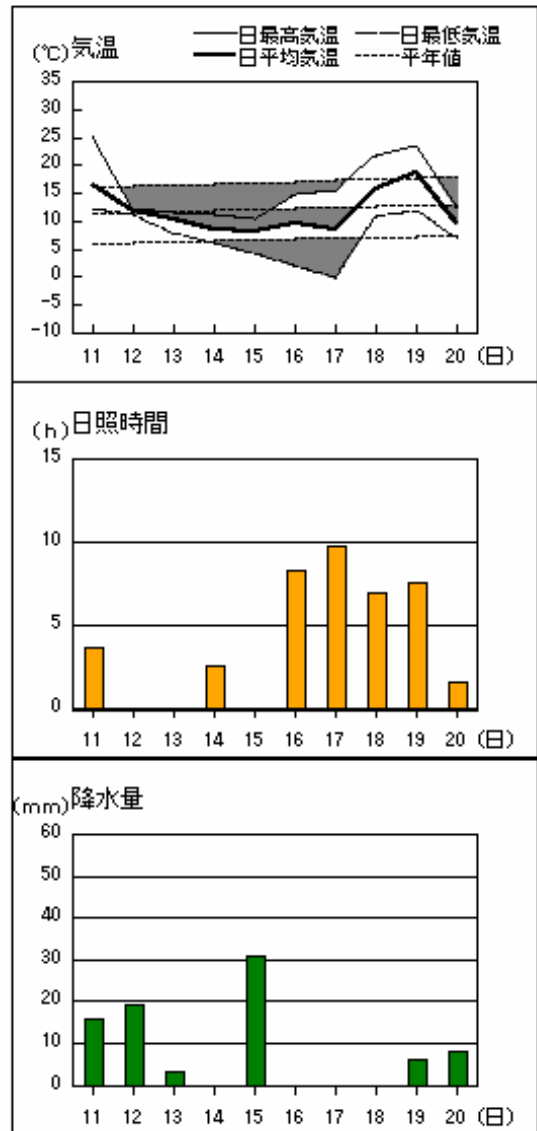


横田

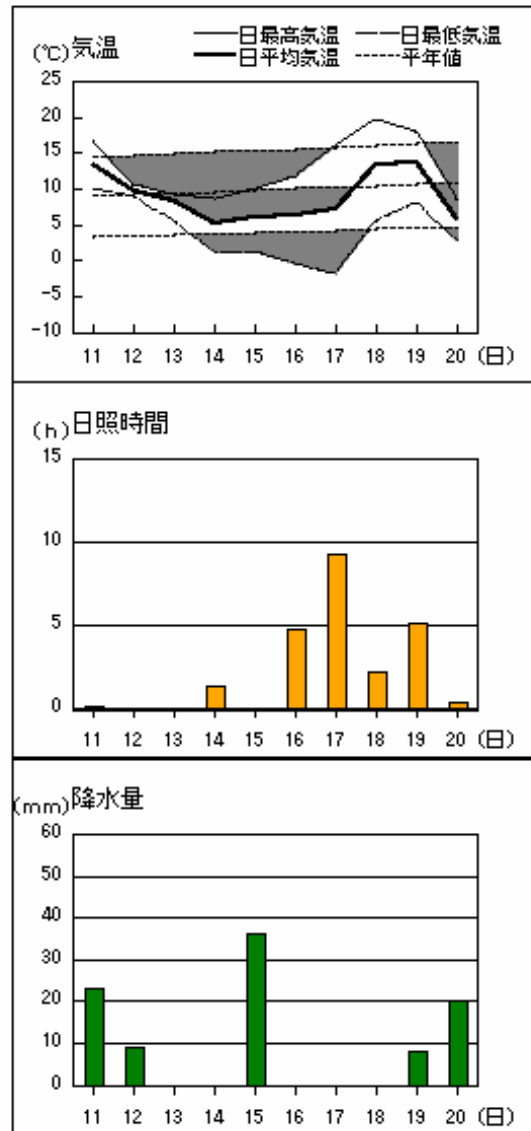


アメダス 気象経過図：2006年4月11日-2006年4月20日

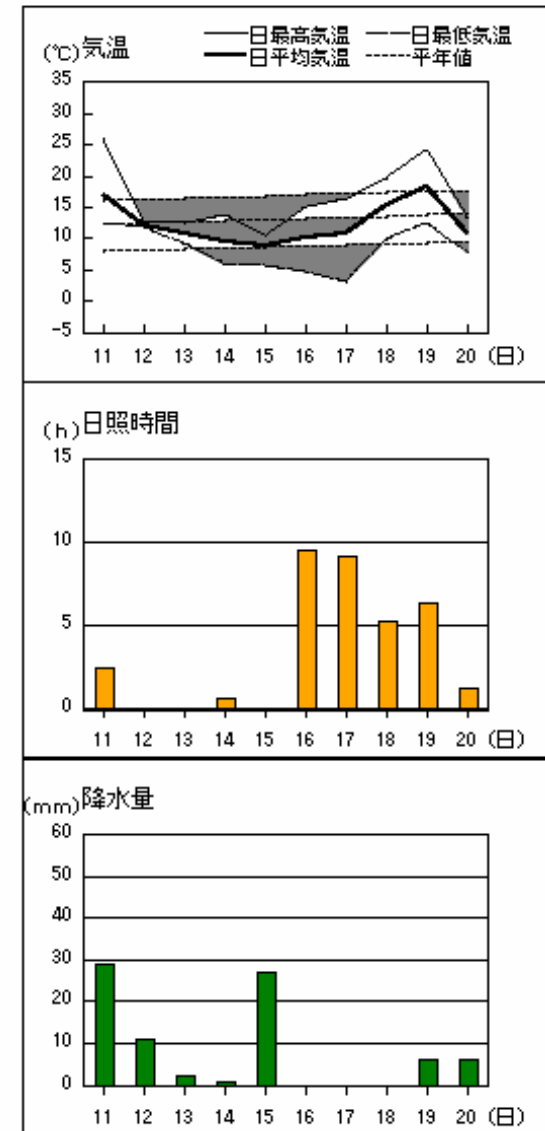
出雲



赤名

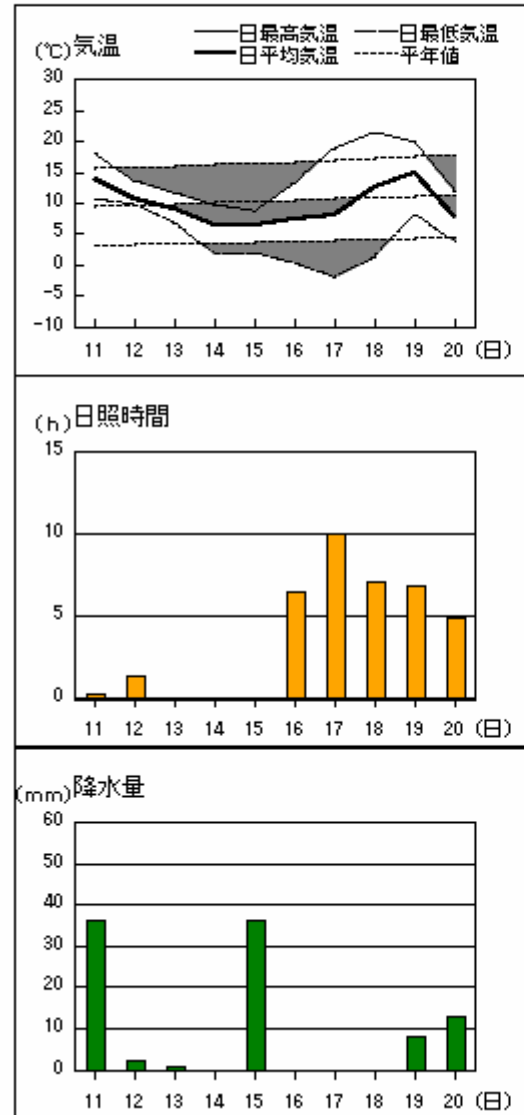


浜田

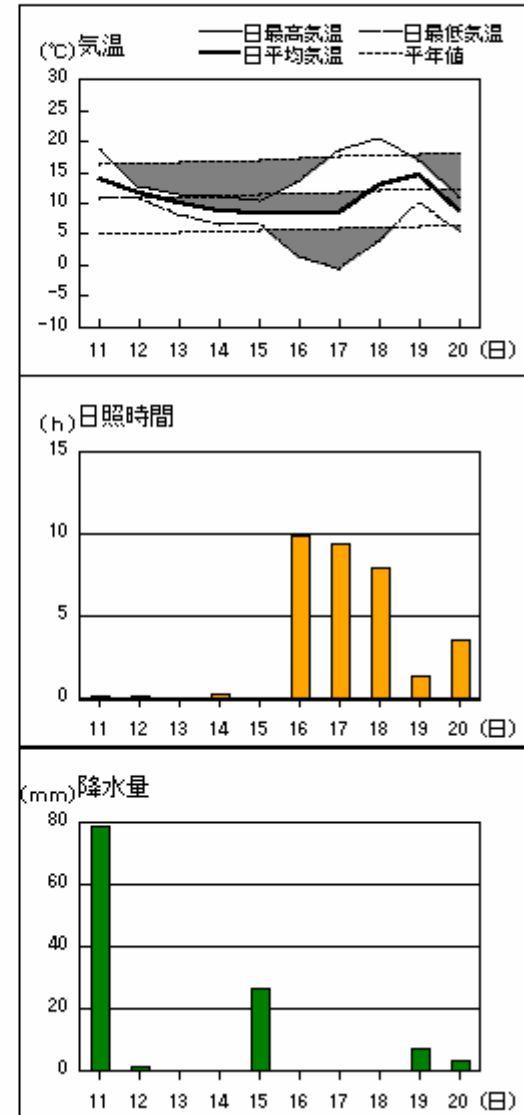


アメダス 気象経過図：2006年4月11日-2006年4月20日

瑞穂



六日市



# 地域気象観測旬報

2006年4月11日～20日 島根県 (68)

(1/5)

観測所名	西郷							10℃以上積算気温			57
	気温(℃)			風向・風速(m/s)			降水量(mm)		日照(h)		
	平均	最高	最低	平均	最多	最大	風向	日計		1時間	
11	13.8	16.8	12.5	8.4	ENE	16	SW	37	7	0.1	
12	11.8	13.2	10.1	4.8	WNW	13	SSW	4	1	0.0	
13	8.9	10.2	7.8	2.8	NNE	5	N	0	1	0.0	
14	8.7	11.0	7.6	5.4	NE	8	ENE	0	0	6.9	
15	9.5	10.5	8.6	4.4	ENE	9	ENE	34	6	0.0	
16	9.3	14.7	2.9	4.5	W	12	WSW	0	0	6.5	
17	8.0	14.5	0.2	2.5	S	7	SW	0	0	7.8	
18	16.2	20.6	10.3	5.1	SW	9	WSW	0	0	7.1	
19	14.8	19.5	9.8	4.0	SSE	11	W	5	5	7.7	
20	9.3	11.5	5.4	8.5	W	13	WSW	9	4	3.3	
前半旬	10.5	12.3	9.3	5.2	ENE			75		7.0	
後半旬	11.5	16.2	5.7	4.9	W			14		32.4	
旬	11.0	14.3	7.5	5.0	ENE			89		39.4	
平年差/比	-0.6	-1.3	+0.7					235		60	

観測所名	西郷岬							10℃以上積算気温			54
	気温(℃)			風向・風速(m/s)			降水量(mm)		日照(h)		
	平均	最高	最低	平均	最多	最大	風向	日計		1時間	
11	13.0	15.6	11.7	8.2	ENE	19	SW	40	8		
12	11.2	12.7	9.6	6.0	SW	15	SW	3	2		
13	8.3	9.6	6.9	3.3	NNE	5	NNE	0	0		
14	8.1	10.8	6.8	6.3	NE	9	NE	0	0		
15	9.0	10.2	7.7	5.2	NE	10	ENE	33	5		
16	8.6	12.7	2.1	4.6	W	10	WSW	0	0		
17	8.0	13.4	1.0	3.6	SSW	7	WSW	0	0		
18	14.8	18.2	10.7	6.0	SW	10	WSW	0	0		
19	15.4	20.2	9.1	5.2	SSE	19	WSW	5	4		
20	8.6	10.5	5.3	9.8	WSW	16	WSW	7	4		
前半旬	9.9	11.8	8.5	5.8	NE			76			
後半旬	11.1	15.0	5.6	5.8	WSW			12			
旬	10.5	13.4	7.1	5.8	WSW			88			
平年差/比	//	//	//					//			

観測所名	海士							10℃以上積算気温			59
	気温(℃)			風向・風速(m/s)			降水量(mm)		日照(h)		
	平均	最高	最低	平均	最多	最大	風向	日計		1時間	
11	14.2	17.7	12.4	5.2	E	8	SW	44	7	0.9	
12	11.5	12.5	10.0	4.0	W	8	W	5	2	0.0	
13	9.2	10.2	7.9	2.9	NNE	5	NNE	0	0	0.0	
14	9.1	11.5	7.9	4.1	ENE	7	ENE	0	0	8.8	
15	9.7	10.8	8.3	2.8	E	6	ENE	33	5	0.0	
16	9.8	14.0	5.0	3.8	W	9	W	0	0	6.7	
17	8.9	14.9	0.2	1.6	S	5	WSW	0	0	5.7	
18	16.0	19.7	9.9	3.9	SW	7	WSW	0	0	6.1	
19	16.9	22.9	9.2	2.8	SE	11	SSW	8	7	7.8	
20	9.6	11.7	6.6	6.7	SSW	10	SSW	3	2	2.7	
前半旬	10.7	12.5	9.3	3.8	E			82		9.7	
後半旬	12.2	16.6	6.2	3.8	SSW			11		29.0	
旬	11.5	14.6	7.7	3.8	E			93		38.7	
平年差/比	-0.4	-1.0	+0.4					258		65	

観測所名	鹿島							10℃以上積算気温			81
	気温(℃)			風向・風速(m/s)			降水量(mm)		日照(h)		
	平均	最高	最低	平均	最多	最大	風向	日計		1時間	
11	17.3	23.0	12.4	5.3	ESE	9	ESE	14	3	0.9	
12	11.9	12.9	11.4	3.9	SW	8	SW	9	3	0.0	
13	10.3	11.5	8.2	1.7	NNE	4	NNE	3	2	0.0	
14	9.1	11.7	5.4	2.3	NE	5	NE	0	0	3.0	
15	8.9	11.4	3.4	1.3	WNW	3	NW	32	7	0.0	
16	10.1	14.1	4.1	3.4	NNW	10	W	0	0	6.6	
17	8.4	14.2	1.6	1.1	NE	3	NNW	0	0	9.3	
18	14.6	22.7	7.6	1.8	ENE	7	SW	0	0	2.4	
19	17.1	23.6	9.2	3.8	S	9	SW	2	2	6.3	
20	9.8	12.6	7.6	6.5	SW	11	SW	7	3	1.0	
前半旬	11.5	14.1	8.2	2.9	SW			58		3.9	
後半旬	12.0	17.4	6.0	3.3	SW			9		25.6	
旬	11.8	15.8	7.1	3.1	SW			67		29.5	
平年差/比	-0.1	-0.6	+0.4					193		50	

※ 平年差/比に用いる地域気象観測における平年値の統計期間は気温・降水量については1979～2000年、日照については1987～2000年です。なお、西郷岬、斐川、高津の平年値はありません。

]: 統計値を求める対象となる資料の一部が欠けているが、その範囲が許容の範囲内の値。

]: 統計値を求める対象となる資料が、許容する範囲内の資料数を満たさず、十分な信頼を保障できない値である。

# 地域気象観測旬報

2006年4月11日～20日 島根県 (68)

(2/5)

観測所名	斐川							10℃以上積算気温			72
	気温(℃)			風向・風速(m/s)			降水量(mm)		日照 (h)		
	平均	最高	最低	平均	最多	最大	風向	日計		1時間	
11	16.8	24.3	12.5	6.9	ENE	11	W	20	4		
12	11.9	12.6	11.3	6.2	WSW	11	WSW	9	2		
13	10.4	11.5	8.5	4.0	NE	8	NE	3	2		
14	9.2	11.6	6.4	7.3	ENE	10	ENE	0	0		
15	8.7	10.4	5.4	4.3	ENE	8	E	31	6		
16	9.8	14.9	4.2	6.9	WSW	14	WNW	0	0		
17	9.4	15.6	1.4	3.2	SW	7	WSW	0	0		
18	15.2	22.2	9.2	4.2	S	10	WSW	0	0		
19	18.1	23.5	10.3	6.8	S	16	WSW	4	4		
20	9.9	13.3	7.0	11.5	WSW	20	WSW	8	3		
前半旬	11.4	14.1	8.8	5.7	ENE			63			
後半旬	12.5	17.9	6.4	6.5	WSW			12			
旬	11.9	16.0	7.6	6.1	WSW			75			
平年差/比	//	//	//					//			

観測所名	松江							10℃以上積算気温			81
	気温(℃)			風向・風速(m/s)			降水量(mm)		日照 (h)		
	平均	最高	最低	平均	最多	最大	風向	日計		1時間	
11	16.8	24.1	12.6	6.1	ESE	10	W	13	3	1.9	
12	11.6	12.4	11.1	7.0	WSW	11	WSW	10	2	0.0	
13	10.1	11.1	8.1	2.7	ENE	5	NE	1	1	0.0	
14	9.0	11.4	6.5	5.5	ENE	9	ENE	0	1	1.8	
15	8.4	10.1	5.6	3.4	E	6	W	32	6	0.0	
16	10.0	15.6	4.6	5.8	W	12	WNW	0	0	7.0	
17	9.3	15.9	2.0	2.0	W	5	W	0	0	9.2	
18	14.8	22.1	8.1	2.8	W	9	WSW	0	0	5.3	
19	17.4	23.7	11.1	4.5	S	14	WSW	5	6	6.2	
20	9.3	12.3	6.7	9.5	WSW	16	WSW	11	4	0.7	
前半旬	11.2	13.8	8.8	4.9	WSW			56		3.7	
後半旬	12.2	17.9	6.5	4.9	W			16		28.4	
旬	11.7	15.9	7.6	4.9	WSW			72		32.1	
平年差/比	-0.9	-1.6	-0.3					188		51	

観測所名	出雲							10℃以上積算気温			73
	気温(℃)			風向・風速(m/s)			降水量(mm)		日照 (h)		
	平均	最高	最低	平均	最多	最大	風向	日計		1時間	
11	16.6	25.1	12.1	3.8	WSW	7	E	16	5	3.7	
12	11.6	12.1	11.0	2.8	WSW	6	WSW	19	3	0.0	
13	10.2	11.5	7.8	1.5	ENE	5	ENE	3	1	0.0	
14	8.4	10.9	5.9	4.0	ENE	8	NE	0	0	2.6	
15	8.1	10.2	4.1	2.0	E	4	E	31	6	0.0	
16	9.4	14.5	1.9	2.5	W	6	WNW	0	0	8.3	
17	8.4	15.4	-0.1	0.6	W	3	WSW	0	0	9.7	
18	15.9	21.7	10.6	1.0	WSW	4	WSW	0	0	6.9	
19	18.5	23.3	11.9	4.5	S	10	WSW	6	5	7.6	
20	9.7	12.6	7.1	5.6	WSW	10	WSW	8	2	1.6	
前半旬	11.0	14.0	8.2	2.8	WSW			69		6.3	
後半旬	12.4	17.5	6.3	2.8	WSW			14		34.1	
旬	11.7	15.7	7.2	2.8	WSW			83		40.4	
平年差/比	-0.3	-1.1	+0.7					234		70	

観測所名	大田							10℃以上積算気温			93
	気温(℃)			風向・風速(m/s)			降水量(mm)		日照 (h)		
	平均	最高	最低	平均	最多	最大	風向	日計		1時間	
11	16.6	23.1	12.2	3.6	SSE	7	WSW	20	5	2.3	
12	11.8	12.3	11.3	2.0	WSW	4	W	20	3	0.0	
13	10.4	11.6	8.4	2.0	N	4	N	4	1	0.0	
14	8.7	11.7	5.2	2.0	NE	4	NE	0	0	2.7	
15	7.7	10.4	3.9	0.7	NW	2	WSW	37	6	0.0	
16	9.9	15.3	3.5	2.5	SE	5	W	0	0	6.8	
17	10.0	18.1	1.8	2.1	SE	4	SE	0	0	9.7	
18	16.0	23.0	9.9	2.4	SE	6	WSW	0	0	5.6	
19	17.8	23.2	11.1	3.9	SSE	7	WSW	9	7	7.4	
20	10.2	12.7	7.8	5.2	WSW	8	WSW	11	5	2.3	
前半旬	11.0	13.8	8.2	2.1	N			81		5.0	
後半旬	12.8	18.5	6.8	3.2	SE			20		31.8	
旬	11.9	16.1	7.5	2.6	WSW			101		36.8	
平年差/比	-0.8	-1.4	-0.1					281		64	



# 地域気象観測旬報

2006年4月11日～20日 島根県 (68)

(3/5)

観測所名	掛合								10℃以上積算気温		62
	気温(℃)			風向・風速(m/s)			降水量(mm)		日照(h)		
	平均	最高	最低	平均	最多	最大	風向	日計		1時間	
11	16.8	21.4	12.3	3.5	SSE	7	SSE	8	2	2.1	
12	11.7	12.8	10.4	1.8	SSE	4	SSE	3	1	0.1	
13	9.3	10.7	6.5	1.8	NNW	3	NW	3	1	0.0	
14	6.2	9.6	2.4	1.1	NNW	3	NNW	1	1	0.6	
15	6.4	9.6	1.9	0.5	N	2	NW	32	5	0.0	
16	7.8	12.4	0.8	1.9	N	6	N	0	0	4.8	
17	9.9	17.7	-0.8	1.8	SSE	4	SSE	0	0	9.1	
18	16.9	22.7	8.3	3.0	S	5	S	0	0	4.2	
19	16.8	21.0	10.6	3.6	SSE	7	SSE	6	6	6.9	
20	7.9	11.7	5.2	3.5	SSE	7	SSE	23	5	1.5	
前半旬	10.1	12.8	6.7	1.7	NNW			47		2.8	
後半旬	11.9	17.1	4.8	2.8	SSE			29		26.5	
旬	11.0	15.0	5.8	2.3	SSE			76		29.3	
平年差/比	-0.2	-1.8	+0.4					176		59	

観測所名	横田								10℃以上積算気温		57
	気温(℃)			風向・風速(m/s)			降水量(mm)		日照(h)		
	平均	最高	最低	平均	最多	最大	風向	日計		1時間	
11	16.0	19.1	13.4	3.6	ESE	7	ESE	22	8	2.2	
12	11.2	13.3	9.7	2.2	WNW	6	W	2	1	0.0	
13	8.8	10.1	5.9	1.5	WNW	3	NE	2	1	0.0	
14	5.2	8.1	1.1	1.7	NE	4	NE	1	1	0.2	
15	6.7	11.5	1.1	0.7	W	3	WSW	28	6	0.0	
16	7.3	11.4	0.7	3.0	WNW	7	WNW	0	1	5.6	
17	7.7	17.1	-1.8	1.0	W	5	W	0	0	10.1	
18	13.8	21.4	3.8	1.7	SW	5	SSW	0	0	7.5	
19	15.6	20.1	9.9	3.1	S	9	W	6	5	6.7	
20	7.0	11.2	3.6	4.3	WSW	7	WSW	15	4	2.7	
前半旬	9.6	12.4	6.2	1.9	WNW			55		2.4	
後半旬	10.3	16.2	3.2	2.6	SW			21		32.6	
旬	9.9	14.3	4.7	2.3	WNW			76		35.0	
平年差/比	-0.2	-1.9	+1.0					190		66	

観測所名	赤名								10℃以上積算気温		41
	気温(℃)			風向・風速(m/s)			降水量(mm)		日照(h)		
	平均	最高	最低	平均	最多	最大	風向	日計		1時間	
11	13.5	16.8	10.0	2.9	SE	6	SE	23	5	0.1	
12	9.7	10.6	8.8	1.3	N	3	SE	9	3	0.0	
13	8.2	9.3	5.6	1.7	N	3	NNW	0	1	0.0	
14	5.1	8.7	1.4	2.3	N	5	N	0	0	1.3	
15	6.2	10.1	1.4	0.6	NNW	2	NNW	36	6	0.0	
16	6.4	11.7	-0.4	1.8	N	4	N	0	0	4.8	
17	7.2	16.1	-1.8	1.2	SE	4	SE	0	0	9.3	
18	13.5	19.8	5.6	1.8	S	4	SE	0	0	2.2	
19	13.7	18.1	8.1	2.3	SE	5	SE	8	7	5.1	
20	5.9	8.7	2.9	1.8	ESE	4	ESE	20	7	0.4	
前半旬	8.5	11.1	5.4	1.8	N			68		1.4	
後半旬	9.3	14.9	2.9	1.8	SE			28		21.8	
旬	8.9	13.0	4.2	1.8	SE			96		23.2	
平年差/比	-0.8	-2.2	+0.5					203		47	

観測所名	川本								10℃以上積算気温		68
	気温(℃)			風向・風速(m/s)			降水量(mm)		日照(h)		
	平均	最高	最低	平均	最多	最大	風向	日計		1時間	
11	15.7	20.9	11.7	3.0	SW	6	S	16	4	1.1	
12	11.4	12.9	10.7	1.7	SW	4	SW	8	2	0.0	
13	10.1	11.6	8.1	1.3	NNW	3	N	1	1	0.0	
14	7.7	11.1	3.8	1.5	NNE	4	NNE	0	0	2.1	
15	7.3	9.5	3.5	0.8	S	2	ESE	35	6	0.0	
16	8.4	13.6	2.1	1.9	W	5	WSW	0	0	6.1	
17	9.0	18.3	0.8	1.0	SW	3	WSW	0	0	8.1	
18	14.2	22.9	3.7	1.5	SSE	4	S	0	0	5.5	
19	16.5	21.5	10.5	4.3	S	8	S	6	6	7.1	
20	9.3	12.9	6.1	4.4	SW	8	WSW	17	6	5.0	
前半旬	10.4	13.2	7.6	1.7	SW			60		3.2	
後半旬	11.5	17.8	4.6	2.6	SW			23		31.8	
旬	11.0	15.5	6.1	2.1	SW			83		35.0	
平年差/比	-0.4	-1.9	+0.5					211		65	

# 地域気象観測旬報

2006年4月11日～20日 島根県 (68)

(4/5)

観測所名	浜田							10℃以上積算気温			105
	気温(℃)			風向・風速(m/s)				降水量(mm)		日照 (h)	
	平均	最高	最低	平均	最多	最大	風向	日計	1時間		
11	17.0	26.0	12.3	6.9	SW	16	SW	29	6	2.4	
12	12.0	12.7	11.6	3.5	WSW	7	WSW	11	4	0.0	
13	10.9	12.3	9.1	3.6	NE	7	NE	2	1	0.0	
14	9.4	13.6	6.0	4.8	ENE	8	NE	1	1	0.6	
15	8.7	10.6	5.6	2.1	ENE	4	NE	27	7	0.0	
16	10.2	15.0	4.7	4.5	ENE	11	W	0	0	9.5	
17	10.7	16.3	3.1	2.6	WSW	5	WSW	0	0	9.1	
18	15.4	19.5	9.7	3.0	ENE	10	SW	0	0	5.3	
19	18.1	23.9	12.3	5.8	S	18	SW	6	6	6.3	
20	10.9	13.3	8.0	13.8	SW	20	SW	6	4	1.2	
前半旬	11.6	15.0	8.9	4.2	NE			70		3.0	
後半旬	13.1	17.6	7.6	5.9	SW			12		31.4	
旬	12.3	16.3	8.2	5.1	ENE			82		34.4	
平年差/比	-0.6	-0.4	-0.4					219		54	

観測所名	瑞穂							10℃以上積算気温			52
	気温(℃)			風向・風速(m/s)				降水量(mm)		日照 (h)	
	平均	最高	最低	平均	最多	最大	風向	日計	1時間		
11	13.8	18.0	10.5	3.5	ESE	7	S	36	8	0.3	
12	10.7	13.7	9.6	2.6	W	6	W	2	1	1.4	
13	9.1	11.5	6.8	1.2	NW	3	WNW	1	1	0.0	
14	6.4	9.7	1.8	1.4	NE	3	NE	0	0	0.0	
15	6.3	8.7	1.9	0.9	ENE	3	WNW	36	7	0.0	
16	7.4	13.2	0.4	2.7	W	7	WNW	0	0	6.5	
17	7.9	18.7	-2.1	0.7	W	4	W	0	0	10.0	
18	12.5	21.2	1.4	1.7	S	5	S	0	0	7.1	
19	14.8	19.7	8.0	3.8	S	9	S	8	7	6.8	
20	7.8	11.9	3.8	4.4	W	9	W	13	5	4.9	
前半旬	9.3	12.3	6.1	1.9	W			75		1.7	
後半旬	10.1	16.9	2.3	2.7	W			21		35.3	
旬	9.7	14.6	4.2	2.3	W			96		37.0	
平年差/比	-0.4	-1.7	+0.7					218		69	

観測所名	弥栄							10℃以上積算気温			54
	気温(℃)			風向・風速(m/s)				降水量(mm)		日照 (h)	
	平均	最高	最低	平均	最多	最大	風向	日計	1時間		
11	15.3	22.3	10.4	5.3	SSE	10	SSE	23	5	3.4	
12	10.3	11.7	9.6	1.4	W	4	W	20	3	0.0	
13	8.7	9.8	6.5	2.9	N	6	N	3	1	0.0	
14	6.7	8.9	3.7	2.9	NNE	6	N	1	1	0.6	
15	7.2	11.0	3.4	0.9	N	6	N	31	6	0.0	
16	6.7	12.0	-0.3	2.5	N	7	NNW	0	0	5.6	
17	8.6	17.4	-1.9	1.6	N	3	S	0	0	9.6	
18	13.5	22.4	2.5	1.9	N	4	S	0	0	4.7	
19	15.0	21.0	8.4	3.1	SSW	6	W	4	3	6.4	
20	7.2	9.2	4.9	3.2	SW	5	WNW	16	10	0.0	
前半旬	9.6	12.7	6.7	2.7	NNE			78		4.0	
後半旬	10.2	16.4	2.7	2.5	SSW			20		26.3	
旬	9.9	14.6	4.7	2.6	N			98		30.3	
平年差/比	-0.2	-1.0	+0.7					235		56	

観測所名	高津							10℃以上積算気温			95
	気温(℃)			風向・風速(m/s)				降水量(mm)		日照 (h)	
	平均	最高	最低	平均	最多	最大	風向	日計	1時間		
11	16.4	24.3	12.1	5.7	S	13	S	21	6		
12	12.0	12.6	11.5	3.2	NW	6	NW	9	2		
13	10.8	11.6	9.2	3.5	NNE	7	NNE	1	1		
14	9.5	12.3	5.5	3.6	NE	7	ENE	0	0		
15	8.2	10.3	5.3	1.8	SSE	5	NNE	25	6		
16	9.2	14.7	3.8	4.2	SSE	11	NW	0	0		
17	10.2	16.3	2.5	3.3	S	5	SSE	0	0		
18	17.1	24.2	9.5	5.0	S	7	WSW	0	0		
19	17.5	21.8	11.3	7.6	S	13	S	4	5		
20	10.9	13.8	8.2	8.5	WSW	12	WSW	7	7		
前半旬	11.4	14.2	8.7	3.6	NNE			56			
後半旬	13.0	18.2	7.1	5.7	S			11			
旬	12.2	16.2	7.9	4.6	S			67			
平年差/比	//	//	//					//			

# 地域気象観測旬報

2006年4月11日～20日 島根県 (68)  
(5/5)

益田		10℃以上積算気温									
観測所名 日付	気温(℃)			風向・風速(m/s)			降水量(mm)			日照 (h)	
	平均	最高	最低	平均	最多	最大	風向	日計	1時間		
11	17.6	26.1	12.9	3.0	SSW	8	SW	23	6	4.0	
12	12.7	13.6	12.3	1.3	WNW	3	WNW	12	2	0.0	
13	11.5	12.6	9.8	2.2	NNE	4	NNE	2	1	0.0	
14	10.5	13.6	6.8	2.3	ENE	5	NNE	0	1	1.4	
15	9.0	10.9	6.5	0.9	SE	4	N	26	6	0.0	
16	10.3	15.9	5.2	2.3	SSE	5	WNW	0	0	9.0	
17	10.9	16.8	2.4	1.5	S	3	WNW	0	0	10.0	
18	17.1	24.5	7.8	2.6	SSW	5	S	0	0	6.2	
19	18.7	22.8	12.3	4.4	S	9	S	4	4	7.4	
20	11.6	13.7	9.1	4.2	WSW	7	WSW	7	6	1.8	
前半旬	12.3	15.4	9.7	1.9	NNE			63		5.4	
後半旬	13.7	18.7	7.4	3.0	S			11		34.4	
旬	13.0	17.1	8.5	2.5	S			74		39.8	
平年差/比	+0.2	-0.1	+0.8					224		62	

津和野		10℃以上積算気温									
観測所名 日付	気温(℃)			風向・風速(m/s)			降水量(mm)			日照 (h)	
	平均	最高	最低	平均	最多	最大	風向	日計	1時間		
11	16.4	21.6	11.7	4.2	SSW	8	SSW	23	8	2.0	
12	12.0	14.1	10.9	0.9	NE	3	NE	3	2	0.0	
13	10.4	11.9	8.2	2.0	N	4	NNE	2	1	0.0	
14	8.5	11.3	5.5	1.3	N	3	NNE	1	1	0.0	
15	8.0	10.7	5.1	0.6	N	3	NW	27	5	0.0	
16	8.6	15.9	2.8	1.5	NE	6	SSE	0	0	7.2	
17	10.2	19.6	0.3	1.6	S	5	SSW	0	0	9.5	
18	14.8	21.8	5.5	3.0	SSW	7	SW	0	0	7.8	
19	16.6	20.5	10.2	4.4	SSW	9	SSW	4	4	6.3	
20	9.7	12.2	6.6	4.0	SSW	7	SSW	5	3	1.7	
前半旬	11.1	13.9	8.3	1.8	N			56		2.0	
後半旬	12.0	18.0	5.1	2.9	SSW			9		32.5	
旬	11.5	16.0	6.7	2.4	SSW			65		34.5	
平年差/比	-0.7	-2.3	+0.4					159		72	

六日市		10℃以上積算気温									
観測所名 日付	気温(℃)			風向・風速(m/s)			降水量(mm)			日照 (h)	
	平均	最高	最低	平均	最多	最大	風向	日計	1時間		
11	13.9	18.8	11.0	2.9	SE	9	WSW	79	14	0.1	
12	11.5	12.7	10.6	2.1	WSW	4	SW	1	1	0.1	
13	10.1	11.3	8.0	3.0	WSW	5	SW	0	1	0.0	
14	8.6	10.8	6.4	2.6	SW	5	SW	0	0	0.3	
15	8.5	10.3	6.7	2.2	E	6	SW	26	5	0.0	
16	8.3	13.6	1.1	2.5	SW	6	SW	0	0	9.8	
17	8.3	18.3	-0.6	0.8	E	3	W	0	0	9.4	
18	13.0	20.2	3.7	1.8	E	5	E	0	0	7.9	
19	14.5	16.8	9.9	3.3	E	8	W	7	7	1.4	
20	8.7	10.9	5.6	5.5	WSW	9	WSW	3	2	3.6	
前半旬	10.5	12.8	8.5	2.6	WSW			106		0.5	
後半旬	10.6	16.0	3.9	2.8	WSW			10		32.1	
旬	10.5	14.4	6.2	2.7	WSW			116		32.6	
平年差/比	-0.7	-2.5	+0.8					183		58	

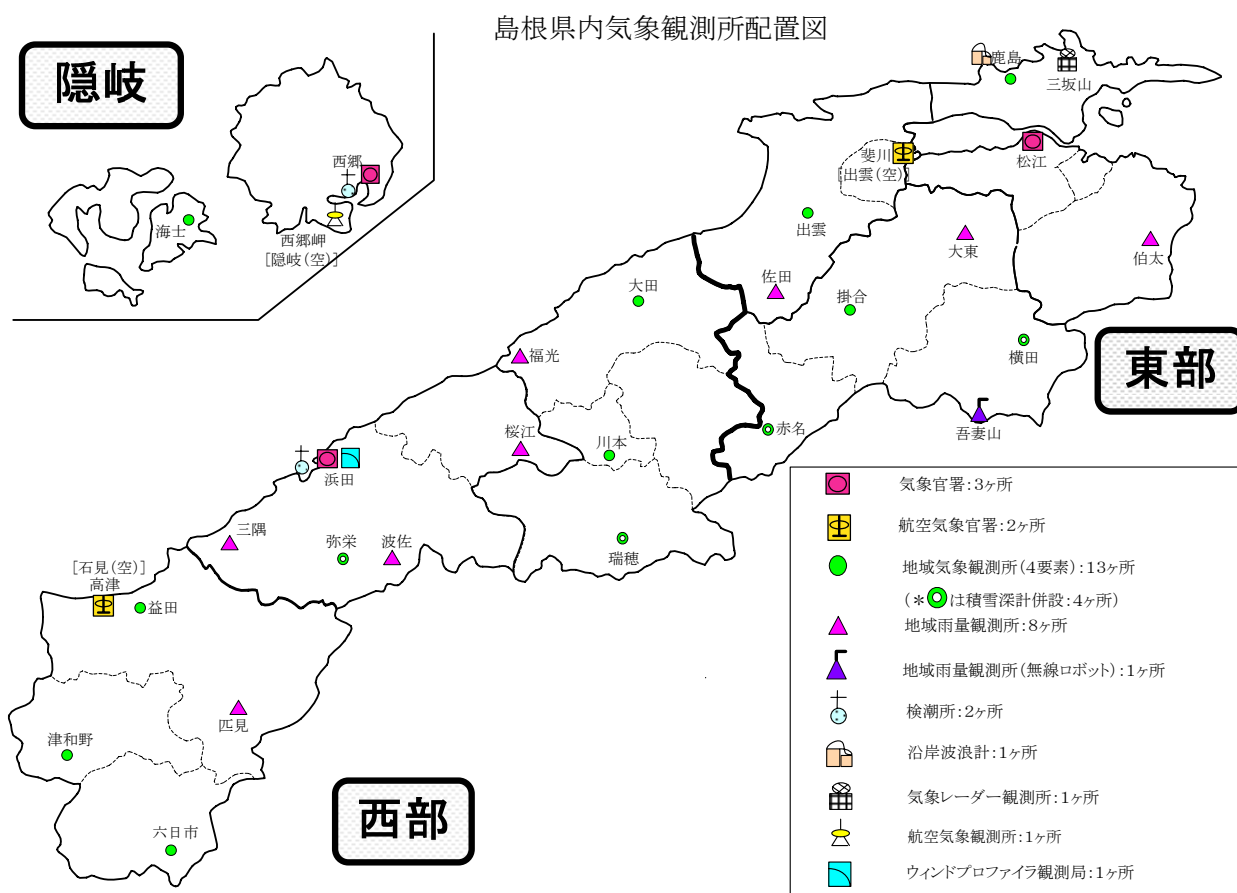




## 地域気象観測項目

地域気象観測旬報及び月報の各要素の値は有線ロボット気象計および自記雨量計により自動的に観測された観測値から算出しました。なお、特に明記されていない限り、日界は24時です。

気 温	平均気温 (°C)	毎正時の気温 (24回) の平均
	最高気温 (°C)	毎10分の気温 (144回) の最高
	最低気温 (°C)	毎10分の気温 (144回) の最低
風向・風速	風速 (m/s)	毎正時の風速の平均
	最多風向 (16方位)	毎正時の風向 (24回) で頻度が最多のもの
	最大風速 (m/s) 風向 (16方位)	毎10分の風速 (144回) の最大 風向はその時の風向
降 水 量	降水量 (mm)	毎正時の降水量 (24回) の合計値
	最大1時間降水量 (mm)	1時間の降水量 (連続する6回の毎10分の合計) の最大
日 照	日照時間 (h)	太陽電池式日照計による毎正時の日照時間の合計 (気象官署は太陽追尾式日照計による)
積 雪	最深積雪 (cm)	毎正時の積雪の深さの最大
	積雪差合計 (cm)	毎正時の積雪の深さの差の合計 (正の値のみ)



18年4月1日現在

# 中国地方 1か月予報

(4月22日から5月21日までの天候見通し)

平成18年4月21日

広島地方気象台発表

## < 予想される向こう1か月の天候 >

向こう1か月の出現の可能性が最も大きい天候は以下のとおりです。

天気は数日の周期で変わるでしょう。

向こう1か月の気温は平年並か低く、降水量は平年並か多く、日照時間は平年並でしょう。

週別の気温は、1週目は低く、2週目と3～4週目は平年並でしょう。

## < 向こう1か月の気温、降水量、日照時間の各階級の確率 (%) >



■ 低い(少ない)    ■ 平年並    ■ 高い(多い)

## < 気温経過の各階級の確率 (%) >



■ 低い    ■ 平年並    ■ 高い

## < 予報の対象期間 >

1か月 : 4月22日(土) ~ 5月21日(日)

1週目 : 4月22日(土) ~ 4月28日(金)

2週目 : 4月29日(土) ~ 5月5日(金)

3～4週目 : 5月6日(土) ~ 5月19日(金)

## < 次回発表予定等 >

1か月予報 : 毎週金曜日 14時30分 次回は4月28日

3か月予報 : 4月25日(火) 14時

< 参考資料（平年並の範囲等） >

（ 1 ） 30 年平均値（向こう 1 か月の平均気温、降水量、日照時間と 1 週目、2 週目、3 ～ 4 週目の平均気温）

	気 温 ( )	降 水 量 (mm)	日照時間 (時間)	気 温( )		
				1 週目	2 週目	3 ～ 4 週目
西郷	14.8	124.5	210.8	13.4	14.3	15.6
松江	16.0	120.5	201.5	14.5	15.6	16.8
境	16.2	122.3	204.0	14.7	15.7	16.9
米子	16.1	114.1	202.8	14.5	15.6	16.8
鳥取	16.2	121.2	194.6	14.7	15.7	17.0
浜田	16.1	134.8	194.9	14.7	15.7	16.8
津山	15.5	149.1	188.4	13.9	15.0	16.3
広島	17.8	160.2	197.5	16.3	17.3	18.5
呉	17.0	143.6	194.4	15.6	16.6	17.8
福山	16.6	108.7	202.8	15.0	16.0	17.4
岡山	17.7	111.4	195.1	16.1	17.2	18.5

なお、気温、降水量、日照時間の「平年並」の範囲は、地点ごとに幾分違いはありますが、下に示した地域平均の「平年並」の範囲を参考にして下さい。

（ 2 ） 1971 ～ 2000 年のデータに基づいた向こう 1 か月地域平均の気温、降水量、日照時間の平年差（比）の「平年並」の範囲は次のとおりです。

	気温平年差( )	降水量平年比(%)	日照時間平年比(%)
中国地方	-0.3 ～ +0.1	81 ～ 114	97 ～ 106
山陰	-0.3 ～ +0.1	78 ～ 115	96 ～ 106
山陽	-0.4 ～ +0.2	80 ～ 114	96 ～ 106

（ 3 ） この予報期間の 1 週目、2 週目、3 ～ 4 週目の地域平均の気温平年差の「平年並」の範囲は次のとおりです。

	1 週目	2 週目	3 ～ 4 週目
中国地方	-0.7 ～ +0.5	-0.6 ～ +0.5	-0.4 ～ +0.2
山陰	-0.7 ～ +0.6	-0.6 ～ +0.6	-0.4 ～ +0.3
山陽	-0.6 ～ +0.5	-0.6 ～ +0.4	-0.4 ～ +0.2

< 参考資料（利用上の注意） >

- （ 1 ） 気温（降水量）等は、「低い（少ない）」「平年並」「高い（多い）」の 3 つの階級で予報します。階級の幅は、1971 ～ 2000 年の 30 年間に於ける各階級の出現率が等分（それぞれ 33%）となるように決めてあります（気候的出現率と呼びます）。
- （ 2 ） 予報する確率の数値は、それぞれの階級が出現する可能性の大きさを表しています。予測資料の信頼性が大きい場合には気候的出現率から大きく隔たった 10% 以下や 60% 以上の確率を付けられませんが、特定の階級を強調できない場合には気候的出現率と同じかそれと同程度（30%、40%）の確率しか付けられません。
- （ 3 ） 晴れや雨などの天気日数は、平年の日数よりも多い（少ない）場合は「平年に比べて多い（少ない）」、また平年の日数と同程度に多い（少ない）場合には「平年と同様に多い（少ない）」と表現します。なお、単に多い（少ない）と表現した場合には対象期間の 2 分の 1 より多い（少ない）ことを意味します。