

# 島根県農業気象速報

平成18年4月上旬

島根県  
松江地方気象台

平成18年4月12日発行

## 気象概況 平成18年4月上旬

この期間は、気圧の谷や前線の通過で雨が降る日があったが、天気は周期的に変化した。

日付	天気概況	松江	浜田	西郷
1日	気圧の谷の接近	曇	曇後一時雨	曇
2日	日本海の低気圧から延びる寒冷前線が通過	曇時々雨, 雷を伴う	曇時々雨, 大風・雷を伴う	曇一時雨, 雷を伴う
3日	東シナ海に中心をもつ高気圧に覆われる	晴一時曇	晴	晴
4日	前線を伴った低気圧が黄海へ進んでくる	曇後一時雨	曇時々雨	晴後曇一時雨
5日	前線を伴った低気圧が四国の南岸を東へ進む	雨後曇	雨後曇一時晴	曇時々雨
6日	日本海に中心をもつ高気圧に覆われる	晴後薄曇	薄曇	晴後曇
7日	東シナ海に中心をもつ高気圧に覆われる	晴一時薄曇	快晴	晴
8日	東シナ海に中心をもつ高気圧に覆われる	晴	快晴	晴一時曇
9日	高気圧の後ろ側に入る	曇一時晴	曇	曇一時雨
10日	前線を伴った低気圧が黄海を東に進む	雨	雨	雨

注：日別の天気は松江地方气象台、浜田測候所及び西郷測候所での天気概況（日中06時～18時）を示す。

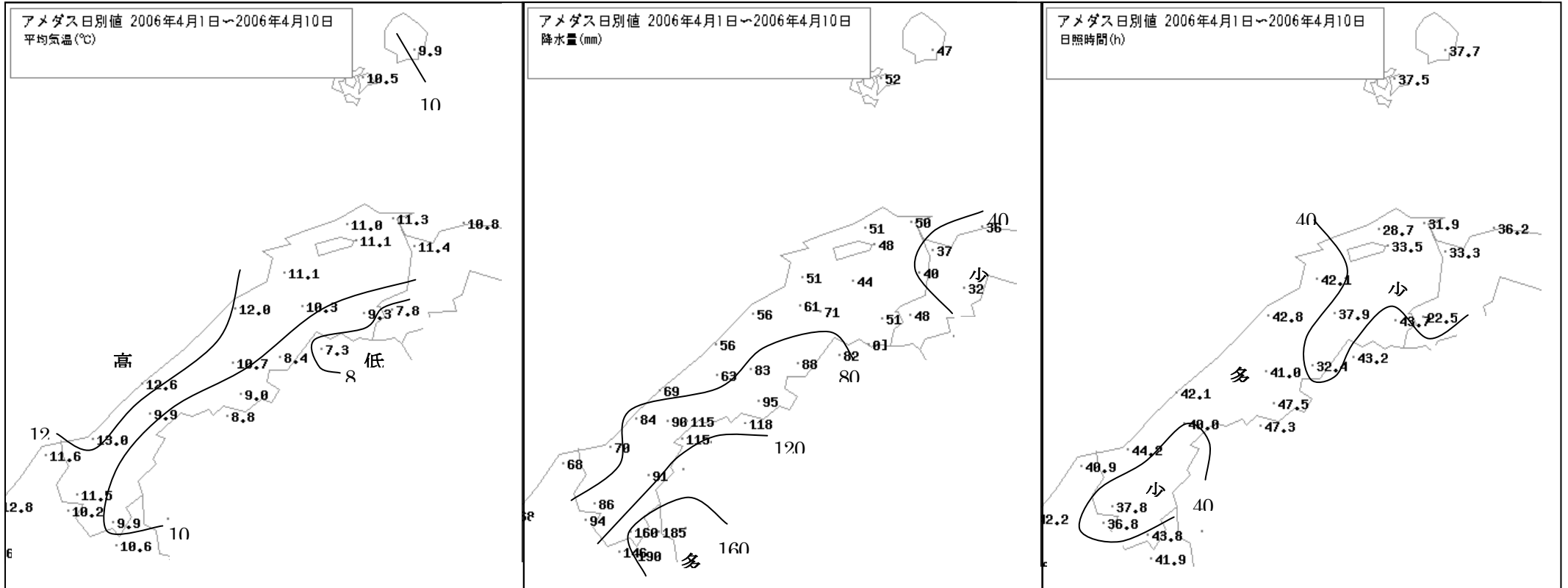
### 気象官署の観測値（4月上旬）

要素	気 温℃						降水量 mm		日照時間 h	
	平均		最高		最低					
官署	本年	平年	本年	平年	本年	平年	本年	平年	本年	平年
松江	11.1	10.7	15.8	16.1	6.4	5.8	47.5	41.8	33.5	56.1
浜田	12.6	11.3	17.2	15.7	7.6	6.5	69.5	43.3	42.1	56.9
西郷	9.9	9.7	13.8	14.4	4.4	4.7	46.5	38.6	37.7	61.9

平均気温は、松江・西郷「平年並」、浜田「高い」。降水量は、松江・西郷「平年並」、浜田「多い」。日照時間は、松江・西郷「かなり少ない」、浜田「少ない」。

注：地上気象観測における平年の統計期間は、松江、浜田、西郷とも1971～2000年の30年間である。

## 2006年（平成18年）4月上旬の気象分布図



平均気温 (°C)

降水量 (mm)

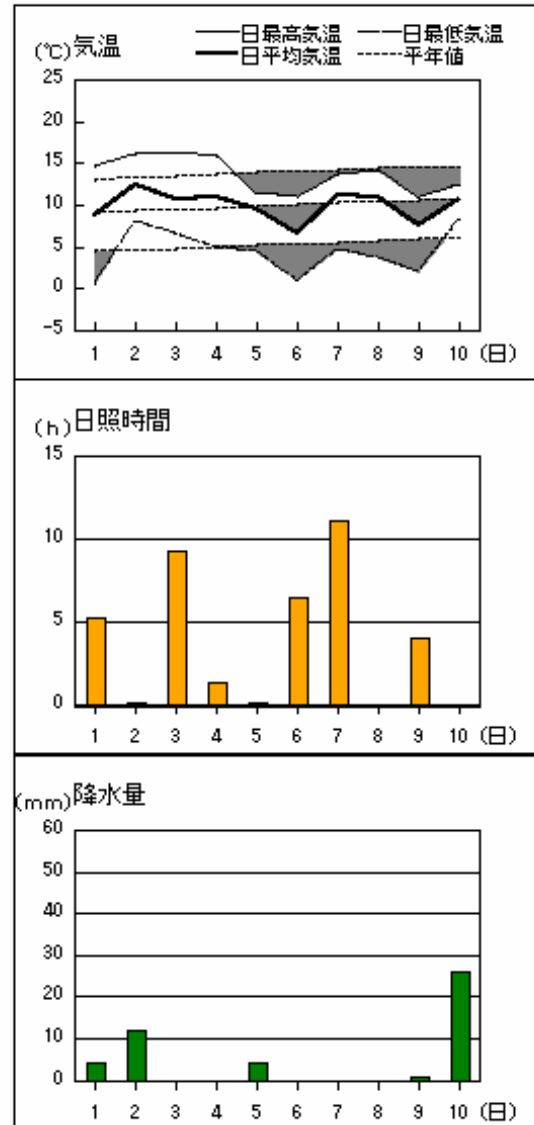
日照時間 (h)

【日照時間は、川本と益田の観測所では測定機器が異なっており、単純に比較できません。】

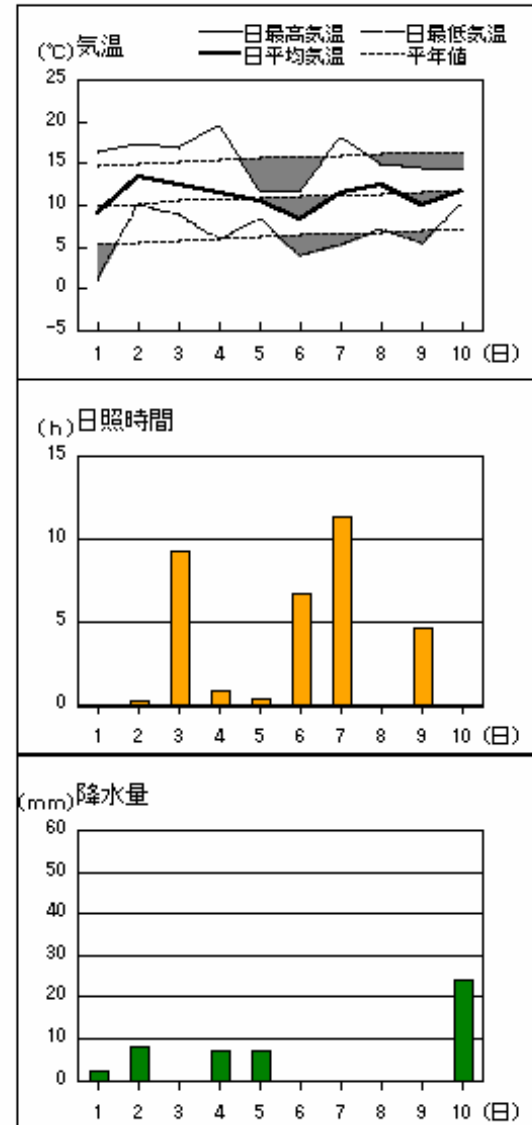
) 付きの実況値は、期間内に欠測有りを示す。

アメダス 気象経過図：2006年4月1日-2006年4月10日

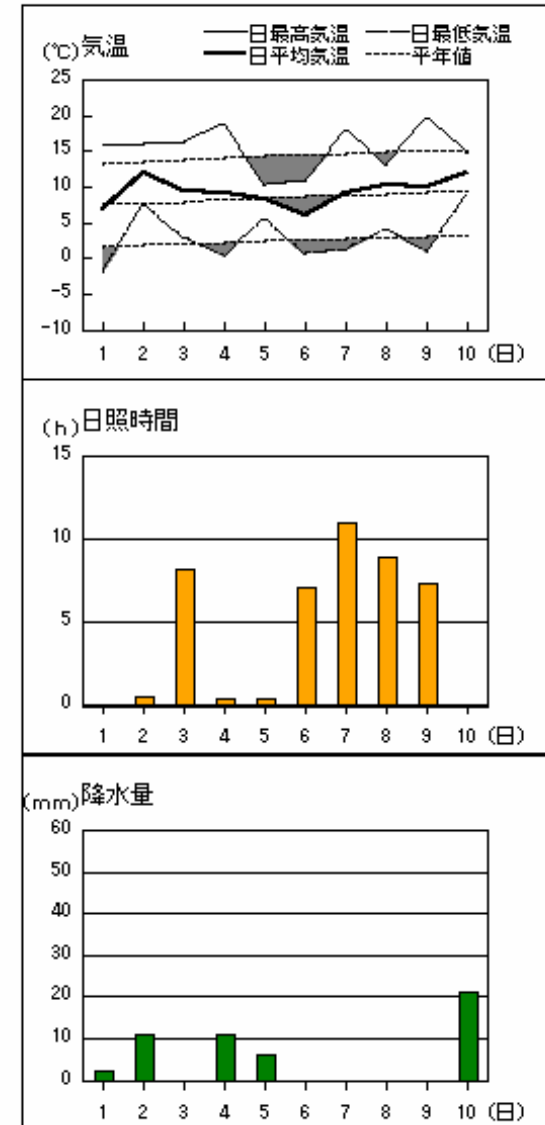
西郷



松江

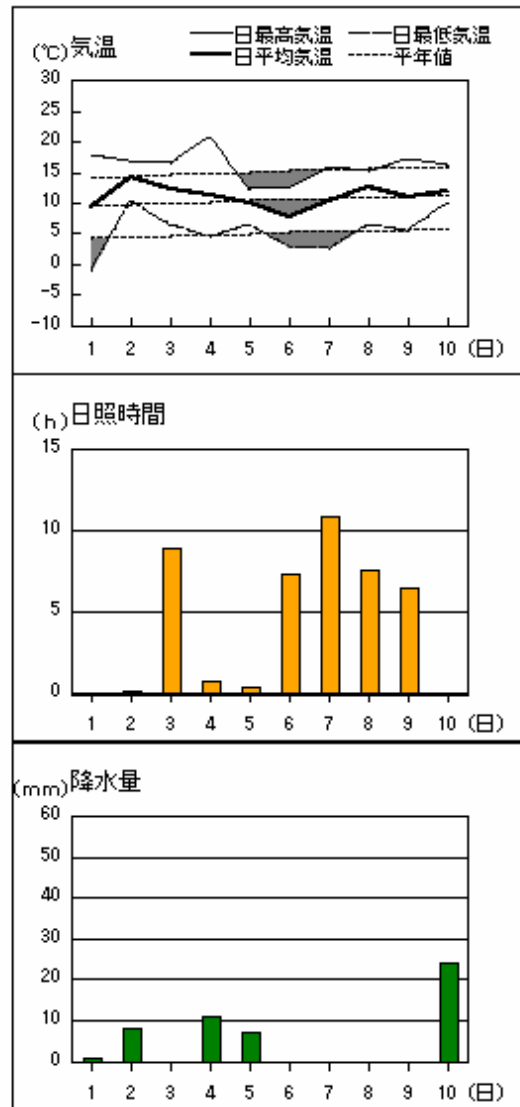


横田

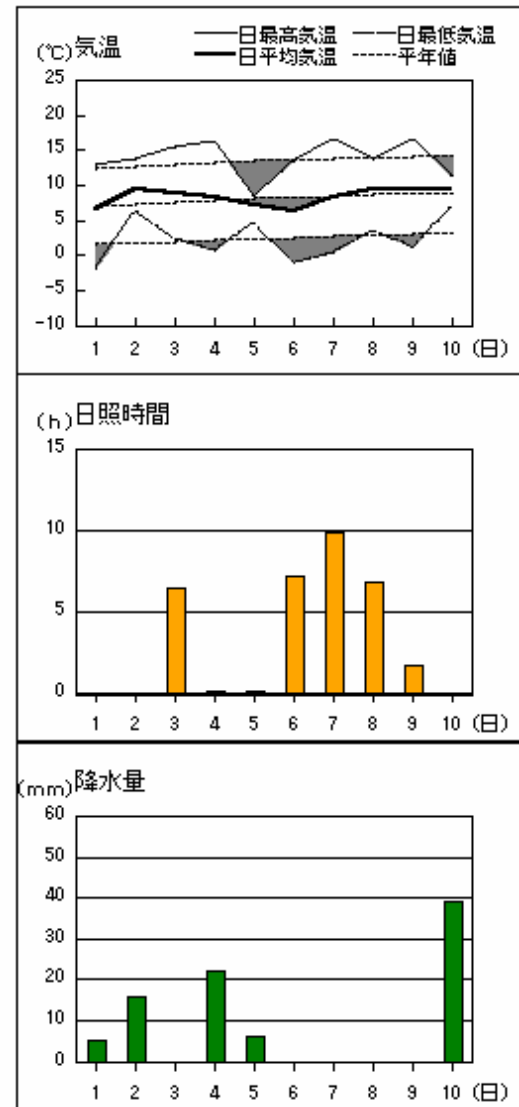


アメダス 気象経過図：2006年4月1日-2006年4月10日

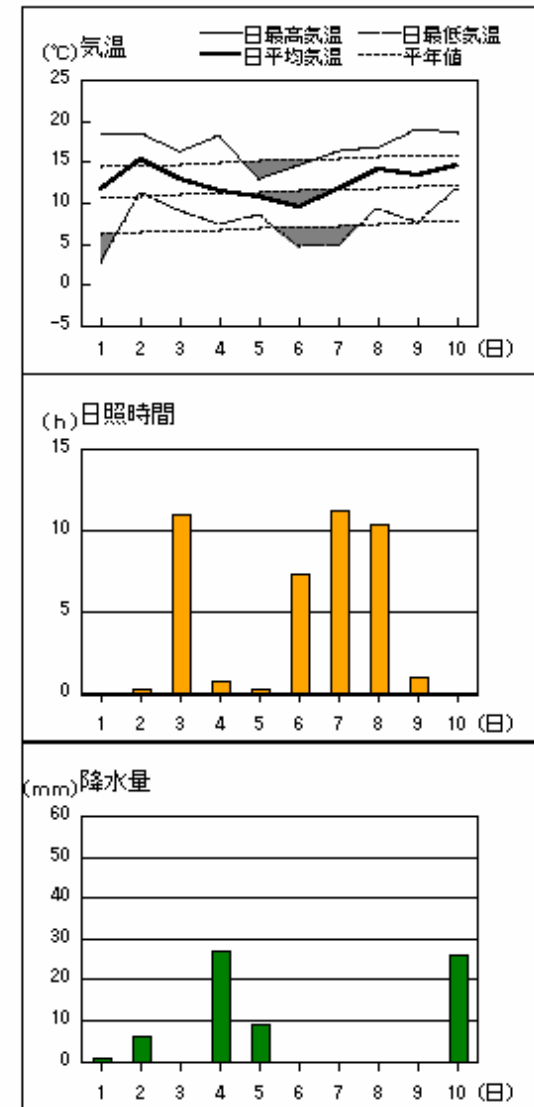
出雲



赤名

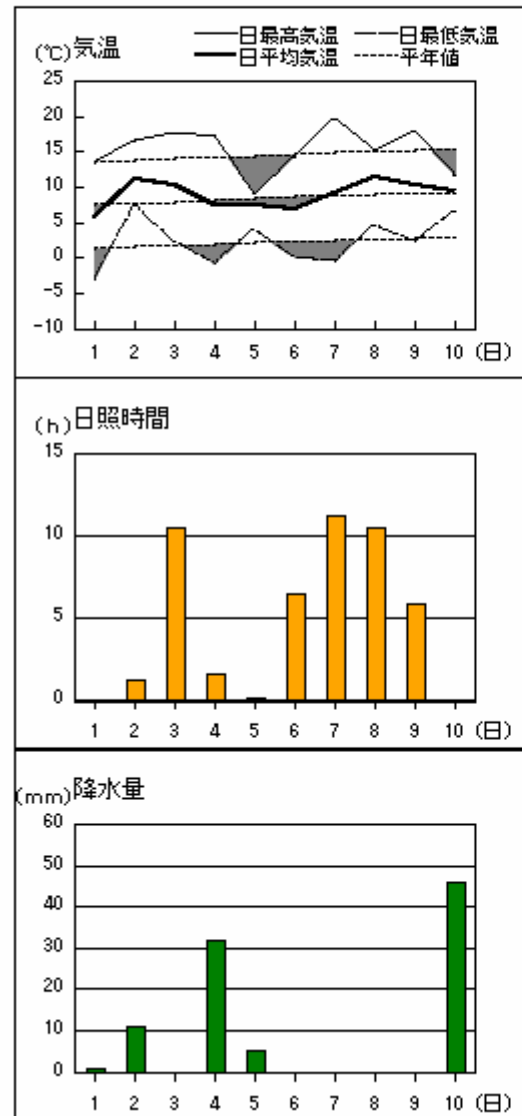


浜田

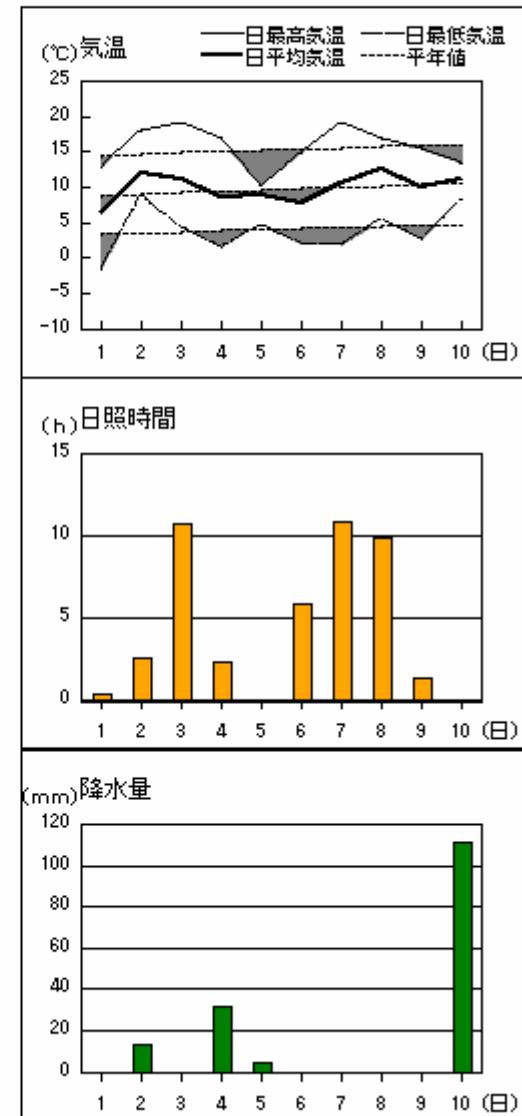


アメダス 気象経過図：2006年4月1日-2006年4月10日

瑞穂



六日市



# 地域気象観測旬報

2006年4月1日～10日 島根県 (68)

(1/5)

観測所名	西郷							10 以上積算気温			67
	気温( )			風向・風速(m/s)			降水量(mm)		日照(h)		
	平均	最高	最低	平均	最多	最大	風向	日計 1時間			
1	8.8	14.6	0.6	2.8	SSW	7	SE	4	2	5.3	
2	12.4	16.0	8.1	6.7	SW	11	W	12	5	0.1	
3	10.7	16.3	6.5	2.5	W	7	W	0	0	9.3	
4	10.9	15.8	5.0	2.0	NW	5	SW	0	1	1.4	
5	9.5	11.5	4.3	2.7	N	6	NNW	4	1	0.1	
6	6.7	11.0	1.1	4.6	ENE	8	E	0	0	6.4	
7	11.2	13.7	4.6	4.3	E	9	SW	0	0	11.1	
8	10.9	14.2	3.8	6.3	NW	12	W	0	0	0.0	
9	7.5	10.9	2.1	3.2	ENE	7	ENE	1	1	4.0	
10	10.7	12.4	8.2	5.7	ENE	12	ENE	26	5	0.0	
前半旬	10.5	14.8	4.9	3.3	NW			20		16.2	
後半旬	9.4	12.4	4.0	4.8	ENE			27		21.5	
旬	9.9	13.6	4.4	4.1	NW			47		37.7	
平年差/比	0.0	-0.4	-0.7					115		67	

観測所名	西郷岬							10 以上積算気温			53
	気温( )			風向・風速(m/s)			降水量(mm)		日照(h)		
	平均	最高	最低	平均	最多	最大	風向	日計 1時間			
1	9.6	13.3	2.9	3.6	SW	7	ESE	3	2		
2	11.1	15.0	7.8	6.8	WNW	12	WSW	0	1		
3	10.3	15.0	7.4	2.9	W	6	W	0	0		
4	11.6	14.6	8.7	2.7	SSW	6	SW	1	1		
5	8.7	10.8	2.8	3.0	N	6	NNE	4	1		
6	6.6	10.2	2.1	5.3	ENE	8	ENE	0	0		
7	10.4	12.7	6.8	5.2	E	11	SW	0	0		
8	10.1	13.5	3.1	6.1	W	14	WSW	0	0		
9	7.4	10.5	2.5	4.3	ENE	7	ENE	1	1		
10	10.8	11.7	8.9	5.8	E	11	E	25	6		
前半旬	10.1	13.4	5.5	3.1	SW			8			
後半旬	9.1	11.7	4.7	5.3	E			26			
旬	9.5	12.5	5.0	4.3	N			34			
平年差/比	//	//	//					//			

観測所名	海士							10 以上積算気温			71
	気温( )			風向・風速(m/s)			降水量(mm)		日照(h)		
	平均	最高	最低	平均	最多	最大	風向	日計 1時間			
1	9.4	15.0	0.4	1.8	SW	5	ESE	3	2	3.7	
2	12.8	16.0	8.8	5.5	WSW	8	W	11	6	0.6	
3	11.4	16.6	5.9	2.9	WNW	6	W	0	0	10.4	
4	12.5	17.9	5.5	1.3	S	5	WSW	3	1	1.3	
5	9.3	11.0	3.1	2.8	NNE	6	NNE	5	2	0.0	
6	6.6	10.8	0.0	2.7	E	5	E	0	0	6.7	
7	11.8	15.4	8.0	3.2	ESE	7	WSW	0	0	10.9	
8	11.0	14.2	4.0	4.9	W	9	W	1	1	0.0	
9	8.1	11.9	1.8	2.0	E	5	ENE	0	0	3.9	
10	11.6	12.6	10.1	3.3	E	8	E	29	6	0.0	
前半旬	11.1	15.3	4.7	2.9	SW			22		16.0	
後半旬	9.8	13.0	4.8	3.2	E			30		21.5	
旬	10.5	14.1	4.8	3.0	E			52		37.5	
平年差/比	+0.3	+0.1	-0.5					134		72	

観測所名	鹿島							10 以上積算気温			93
	気温( )			風向・風速(m/s)			降水量(mm)		日照(h)		
	平均	最高	最低	平均	最多	最大	風向	日計 1時間			
1	9.1	17.0	-0.1	1.5	ENE	5	E	2	1	0.0	
2	13.8	16.5	10.5	4.7	SSW	10	WSW	13	8	0.7	
3	12.2	16.7	8.2	2.3	W	6	W	0	0	6.5	
4	11.5	20.3	5.2	1.3	NE	4	W	9	2	0.5	
5	10.3	11.5	6.1	2.0	N	5	NNW	7	3	0.2	
6	7.6	11.5	1.5	1.7	NE	6	NNE	0	0	5.7	
7	11.0	16.8	3.5	2.5	SW	7	SW	0	0	11.1	
8	12.1	14.3	5.3	5.5	W	10	W	0	0	0.0	
9	10.2	17.7	2.7	1.4	ESE	6	ESE	0	0	4.0	
10	12.0	15.0	9.6	3.2	E	6	E	20	4	0.0	
前半旬	11.4	16.4	6.0	2.4	W			31		7.9	
後半旬	10.6	15.1	4.5	2.9	E			20		20.8	
旬	11.0	15.7	5.3	2.6	W			51		28.7	
平年差/比	+0.7	+0.9	+0.2					124		56	

平年差/比に用いる地域気象観測における平年値の統計期間は気温・降水量については1979～2000年、日照については1987～2000年です。なお、西郷岬、斐川、高津の平年値はありません。

) : 統計値を求める対象となる資料の一部が欠けているが、その範囲が許容の範囲内の値。

] : 統計値を求める対象となる資料が、許容する範囲内の資料数を満たさず、十分な信頼を保障できない値である。

# 地域気象観測旬報

2006年4月1日～10日 島根県 (68)  
(2/5)

観測所名	斐川							10 以上積算気温			93
日付	気温( )			風向・風速(m/s)				降水量(mm)		日照(h)	
	平均	最高	最低	平均	最多	最大	風向	日計	1時間		
1	8.4	17.0	0.1	2.9	ENE	5	E	2	2		
2	14.1	16.8	10.2	7.1	SSW	14	WSW	10	7		
3	12.3	16.6	8.9	5.3	WSW	11	W	0	0		
4	11.1	19.2	5.1	3.2	ENE	11	WSW	8	3		
5	10.5	11.5	8.4	4.3	N	8	N	7	3		
6	8.1	11.9	3.3	5.7	E	10	ENE	0	0		
7	10.7	17.6	3.8	4.6	SSE	9	W	0	0		
8	12.7	15.0	6.3	8.8	W	17	SW	0	0		
9	10.1	14.9	4.6	5.2	ENE	10	ENE	0	0		
10	11.8	13.2	9.5	5.1	ENE	9	ENE	30	4		
前半旬	11.3	16.2	6.5	4.6	WSW			27			
後半旬	10.7	14.5	5.5	5.9	ENE			30			
旬	11.0	15.4	6.0	5.2	ENE			57			
平年差/比	//	//	//					//			

観測所名	松江							10 以上積算気温			94
日付	気温( )			風向・風速(m/s)				降水量(mm)		日照(h)	
	平均	最高	最低	平均	最多	最大	風向	日計	1時間		
1	9.1	16.2	1.0	1.8	E	5	E	2	1	0.0	
2	13.5	17.2	9.9	5.8	WSW	14	W	8	5	0.3	
3	12.3	16.9	8.7	5.0	W	10	W	0	0	9.3	
4	11.5	19.5	5.9	2.2	E	12	WSW	7	2	0.9	
5	10.4	11.7	8.2	3.0	NW	7	NW	7	3	0.4	
6	8.2	11.7	3.9	4.3	E	8	ENE	0	0	6.7	
7	11.4	18.1	5.2	3.3	WSW	9	WSW	0	0	11.3	
8	12.5	14.9	7.0	7.5	W	15	W	0	0	0.0	
9	10.1	14.4	5.4	3.6	ESE	8	E	0	0	4.6	
10	11.8	14.4	9.9	4.1	E	7	ENE	24	4	0.0	
前半旬	11.4	16.3	6.7	3.6	W			24		10.9	
後半旬	10.8	14.7	6.3	4.6	E			24		22.6	
旬	11.1	15.5	6.5	4.1	E			48		33.5	
平年差/比	+0.2	-0.3	+0.4					106		63	

観測所名	出雲							10 以上積算気温			94
日付	気温( )			風向・風速(m/s)				降水量(mm)		日照(h)	
	平均	最高	最低	平均	最多	最大	風向	日計	1時間		
1	9.3	17.8	-1.0	0.9	NE	4	SSW	1	1	0.0	
2	14.2	16.9	10.3	4.1	SW	9	WSW	8	6	0.1	
3	12.2	16.5	6.4	2.4	WSW	5	SW	0	0	8.9	
4	11.3	20.8	4.5	1.5	ENE	5	WSW	11	3	0.7	
5	10.0	12.2	6.4	1.5	N	5	NNW	7	3	0.4	
6	7.8	12.6	2.8	3.3	ENE	7	ENE	0	0	7.3	
7	10.4	15.7	2.5	1.8	WSW	4	SW	0	0	10.8	
8	12.6	15.2	6.4	4.0	W	8	WSW	0	0	7.5	
9	10.9	17.1	5.3	3.5	ENE	6	ENE	0	0	6.4	
10	12.0	16.0	10.1	2.2	ENE	6	SE	24	4	0.0	
前半旬	11.4	16.8	5.3	2.1	WSW			27		10.1	
後半旬	10.7	15.3	5.4	3.0	ENE			24		32.0	
旬	11.1	16.1	5.4	2.5	ENE			51		42.1	
平年差/比	+0.7	+1.0	+0.5					120		81	

観測所名	大田							10 以上積算気温			111
日付	気温( )			風向・風速(m/s)				降水量(mm)		日照(h)	
	平均	最高	最低	平均	最多	最大	風向	日計	1時間		
1	10.4	16.6	2.3	2.2	SSE	4	SSE	2	1	0.0	
2	13.6	16.7	10.7	2.8	SSE	7	WSW	8	7	0.1	
3	12.6	18.3	8.6	2.5	SW	6	WSW	0	0	9.1	
4	12.0	19.3	6.7	1.5	SSE	5	WSW	16	4	0.9	
5	10.4	11.6	7.4	2.0	N	4	N	8	3	0.0	
6	9.1	15.0	3.0	1.5	N	5	N	0	0	7.7	
7	11.5	18.2	4.4	2.0	E	4	WSW	0	0	11.1	
8	13.6	16.7	8.0	3.3	W	6	W	0	0	8.0	
9	13.7	21.0	6.0	1.7	SSE	4	ENE	0	0	5.9	
10	13.1	15.7	10.0	3.4	SSE	6	ESE	22	4	0.0	
前半旬	11.8	16.5	7.1	2.2	SSE			34		10.1	
後半旬	12.2	17.3	6.3	2.4	SSE			22		32.7	
旬	12.0	16.9	6.7	2.3	SSE			56		42.8	
平年差/比	+0.9	+1.0	+0.7					123		80	



# 地域気象観測旬報

2006年4月1日～10日 島根県 (68)  
(3/5)

観測所名	掛合								10 以上積算気温		79
日付	気温( )			風向・風速(m/s)				降水量(mm)		日照 (h)	
	平均	最高	最低	平均	最多	最大	風向	日計	1時間		
1	9.3	16.7	-1.2	1.6	SSE	5	S	3	2	0.0	
2	12.5	16.6	8.8	3.4	S	8	SSE	24	8	0.0	
3	10.9	16.7	5.5	1.8	NNW	5	NNW	0	0	8.7	
4	10.2	19.3	2.8	0.8	S	5	S	10	3	0.3	
5	8.7	9.9	6.8	1.6	NNW	5	NNW	8	3	0.3	
6	6.4	11.7	1.6	1.4	NW	5	NW	0	0	6.2	
7	10.3	18.0	1.7	1.6	SSE	5	SSE	0	0	10.1	
8	11.2	14.1	4.7	2.7	NNW	6	NNW	0	0	6.5	
9	10.8	19.1	2.9	1.0	NNW	4	NNW	0	0	5.7	
10	13.0	17.0	10.0	2.4	SSE	6	SE	26	8	0.1	
前半旬	10.3	15.8	4.5	1.8	NNW			45		9.3	
後半旬	10.3	16.0	4.2	1.8	SSE			26		28.6	
旬	10.3	15.9	4.4	1.8	NNW			71		37.9	
平年差/比	+0.9	+0.8	+1.0					150		86	

観測所名	横田								10 以上積算気温		44
日付	気温( )			風向・風速(m/s)				降水量(mm)		日照 (h)	
	平均	最高	最低	平均	最多	最大	風向	日計	1時間		
1	7.0	16.1	-1.9	0.8	SE	5	S	2	1	0.0	
2	11.9	15.9	7.5	4.3	WSW	7	WNW	11	4	0.5	
3	9.6	16.3	3.0	1.9	WNW	6	W	0	0	8.1	
4	9.1	18.8	0.4	1.0	E	5	SW	11	4	0.4	
5	8.3	10.4	5.6	1.7	NW	5	NW	6	2	0.4	
6	6.0	10.8	0.6	1.2	NE	4	NE	0	0	7.1	
7	9.1	18.0	1.3	1.0	WNW	5	W	0	0	11.0	
8	10.2	13.2	4.1	4.2	W	8	W	0	0	8.9	
9	10.0	19.8	1.0	1.0	NE	4	NE	0	0	7.3	
10	12.0	14.9	8.9	2.5	E	6	SSE	21	5	0.0	
前半旬	9.2	15.5	2.9	1.9	WNW			30		9.4	
後半旬	9.5	15.3	3.2	2.0	WNW			21		34.3	
旬	9.3	15.4	3.1	2.0	WNW			51		43.7	
平年差/比	+0.7	+0.9	+0.6					135		90	

観測所名	赤名								10 以上積算気温		0
日付	気温( )			風向・風速(m/s)				降水量(mm)		日照 (h)	
	平均	最高	最低	平均	最多	最大	風向	日計	1時間		
1	6.5	12.8	-1.9	1.0	SSW	3	SE	5	3	0.0	
2	9.6	13.7	6.4	2.0	SSE	4	NNW	16	10	0.0	
3	8.8	15.5	2.5	1.5	N	4	N	0	0	6.5	
4	8.2	16.2	0.7	0.7	SE	4	SE	22	4	0.1	
5	7.3	8.5	4.8	1.5	NNW	3	NNW	6	3	0.2	
6	6.4	13.3	-1.0	0.7	N	3	N	0	0	7.2	
7	8.3	16.5	0.5	1.0	SSE	3	N	0	0	9.9	
8	9.5	13.6	3.5	1.9	NE	3	N	0	0	6.8	
9	9.6	16.5	1.3	1.2	SE	3	SE	0	0	1.7	
10	9.4	11.4	6.8	2.5	SE	6	SE	39	7	0.0	
前半旬	8.1	13.3	2.5	1.3	N			49		6.8	
後半旬	8.6	14.3	2.2	1.5	SE			39		25.6	
旬	8.4	13.8	2.4	1.4	SE			88		32.4	
平年差/比	+0.2	+0.2	0.0					178		76	

観測所名	川本								10 以上積算気温		72
日付	気温( )			風向・風速(m/s)				降水量(mm)		日照 (h)	
	平均	最高	最低	平均	最多	最大	風向	日計	1時間		
1	7.6	15.2	-1.5	1.1	SSE	4	SSE	2	2	0.0	
2	13.3	16.5	9.3	2.6	WSW	6	WSW	14	8	0.1	
3	11.9	18.7	5.7	1.8	WSW	4	WSW	0	0	10.3	
4	9.6	18.8	3.5	1.2	NE	4	S	26	6	1.0	
5	9.2	11.2	5.6	1.2	NNW	3	NNW	7	3	0.2	
6	8.5	15.1	3.4	1.0	N	3	NNE	0	0	6.0	
7	10.1	18.5	2.6	1.0	WSW	3	WSW	0	0	10.4	
8	12.6	15.5	6.1	3.6	WSW	7	WSW	0	0	10.2	
9	12.0	19.1	4.0	0.9	NNE	3	NNE	0	0	2.8	
10	11.7	13.9	8.5	3.3	SSE	7	SSW	34	5	0.0	
前半旬	10.3	16.1	4.5	1.6	WSW			49		11.6	
後半旬	11.0	16.4	4.9	2.0	WSW			34		29.4	
旬	10.7	16.3	4.7	1.8	WSW			83		41.0	
平年差/比	+0.8	+0.4	+0.6					178		86	

# 地域気象観測旬報

2006年4月1日～10日 島根県 (68)  
(4/5)

観測所名	浜田							10 以上積算気温			116
日付	気温( )			風向・風速(m/s)				降水量(mm)		日照(h)	
	平均	最高	最低	平均	最多	最大	風向	日計	1時間		
1	11.8	18.6	2.6	3.0	ENE	6	SSW	1	1	0.0	
2	15.4	18.6	11.3	8.0	SW	16	SW	6	6	0.3	
3	12.8	16.4	9.0	5.0	SW	11	SW	0	0	11.0	
4	11.5	18.2	7.4	3.4	ENE	7	WSW	27	5	0.7	
5	10.8	12.8	8.5	4.5	NNE	8	NNE	9	4	0.3	
6	9.4	14.5	4.6	3.6	ENE	7	NE	0	0	7.3	
7	11.8	16.4	5.0	3.8	SW	9	SW	0	0	11.2	
8	14.1	16.7	9.2	6.8	SW	15	SW	0	0	10.3	
9	13.4	18.9	7.5	3.0	NE	6	NE	0	0	1.0	
10	14.7	18.4	11.6	3.0	ESE	6	SE	26	5	0.0	
前半旬	12.5	16.9	7.8	4.8	ENE			43		12.3	
後半旬	12.7	17.0	7.6	4.0	ENE			26		29.8	
旬	12.6	17.0	7.7	4.4	ENE			69		42.1	
平年差/比	+1.2	+1.8	+0.9					151		76	

観測所名	瑞穂							10 以上積算気温			43
日付	気温( )			風向・風速(m/s)				降水量(mm)		日照(h)	
	平均	最高	最低	平均	最多	最大	風向	日計	1時間		
1	5.8	13.3	-2.9	1.0	ENE	4	ENE	1	1	0.0	
2	11.3	16.6	7.5	3.0	W	7	W	11	6	1.2	
3	10.2	17.7	2.5	3.3	W	7	W	0	0	10.4	
4	7.6	17.2	-0.7	1.3	E	3	E	32	6	1.6	
5	7.6	9.1	4.0	1.3	NNW	3	NNW	5	2	0.2	
6	7.0	14.2	0.0	0.8	E	3	E	0	0	6.5	
7	9.3	19.8	-0.4	1.0	WNW	4	WNW	0	0	11.2	
8	11.5	15.0	4.8	4.6	W	8	W	0	0	10.5	
9	10.4	18.1	2.4	1.1	E	4	E	0	0	5.9	
10	9.5	11.7	6.6	3.2	E	6	E	46	8	0.0	
前半旬	8.5	14.8	2.1	2.0	W			49		13.4	
後半旬	9.5	15.8	2.7	2.1	W			46		34.1	
旬	9.0	15.3	2.4	2.1	W			95		47.5	
平年差/比	+0.5	+0.7	+0.3					208		95	

観測所名	弥栄							10 以上積算気温			47
日付	気温( )			風向・風速(m/s)				降水量(mm)		日照(h)	
	平均	最高	最低	平均	最多	最大	風向	日計	1時間		
1	8.8	16.7	-2.3	1.4	SSW	5	SSW	1	1	0.0	
2	12.6	16.1	7.8	2.8	SSW	5	NW	16	13	0.0	
3	9.8	17.2	2.5	1.7	SSW	4	W	0	0	10.6	
4	8.6	19.5	-0.1	1.7	N	4	N	32	6	0.6	
5	7.8	9.1	4.7	3.0	N	6	N	10	3	0.1	
6	6.8	13.4	0.2	1.5	N	5	N	0	0	6.9	
7	9.5	17.6	0.0	1.9	N	4	NW	0	0	10.6	
8	11.3	15.9	4.8	2.8	W	6	W	0	0	10.2	
9	11.1	20.2	2.0	1.2	N	3	WSW	0	0	1.0	
10	12.3	15.2	9.2	5.0	SSE	10	SSE	31	5	0.0	
前半旬	9.5	15.7	2.5	2.1	N			59		11.3	
後半旬	10.2	16.5	3.2	2.5	N			31		28.7	
旬	9.9	16.1	2.9	2.3	N			90		40.0	
平年差/比	+1.4	+2.1	+0.6					172		84	

観測所名	高津							10 以上積算気温			113
日付	気温( )			風向・風速(m/s)				降水量(mm)		日照(h)	
	平均	最高	最低	平均	最多	最大	風向	日計	1時間		
1	11.5	17.2	3.2	4.2	S	11	S	1	1		
2	14.9	17.5	10.9	6.2	S	11	W	8	8		
3	12.6	19.0	6.2	3.4	SSE	8	WNW	0	0		
4	11.6	21.0	7.7	3.1	S	7	W	26	7		
5	10.5	11.5	7.6	3.8	NNE	6	NNE	10	4		
6	8.6	12.7	3.7	2.7	SE	5	NNE	0	0		
7	11.7	17.4	6.1	4.2	SSE	8	WNW	0	0		
8	13.9	16.8	7.5	5.3	WNW	10	NW	0	0		
9	11.7	17.1	6.0	2.1	SSE	4	SSE	0	0		
10	14.6	17.3	12.0	8.3	S	16	SSE	16	3		
前半旬	12.2	17.2	7.1	4.1	S			45			
後半旬	12.1	16.3	7.1	4.5	SSE			16			
旬	12.2	16.8	7.1	4.3	SSE			61			
平年差/比	//	//	//					//			

## 地域気象観測旬報

2006年4月1日～10日 島根県 (68)  
(5/5)

観測所名	益田						10 以上積算気温				120
日付	気温( )			風向・風速(m/s)			降水量(mm)		日照		
	平均	最高	最低	平均	最多	最大	風向	日計	1時間	(h)	
1	12.0	18.2	2.5	2.1	S	6	SSW	1	1	0.0	
2	15.5	18.3	10.1	2.9	SW	6	WSW	8	8	1.4	
3	13.2	19.7	7.0	1.5	ESE	4	WNW	0	0	11.1	
4	11.9	21.6	7.0	1.1	SSE	3	W	27	7	1.0	
5	11.1	12.1	7.9	2.1	N	4	NNE	12	4	0.2	
6	9.7	14.7	4.2	1.5	N	4	NNE	0	0	7.8	
7	12.5	18.5	5.5	1.9	WNW	4	WNW	0	0	11.6	
8	14.9	18.2	9.5	2.7	WNW	6	SW	0	0	10.0	
9	12.7	17.9	7.2	1.0	ESE	2	NNW	0	0	1.1	
10	16.0	20.1	12.5	3.1	S	8	SSW	22	5	0.0	
前半旬	12.7	18.0	6.9	1.9	S			48		13.7	
後半旬	13.2	17.9	7.8	2.0	SSE			22		30.5	
旬	13.0	17.9	7.3	2.0	SSE			70		44.2	
平年差/比	+1.7	+2.2	+1.2					156		79	

観測所名	津和野						10 以上積算気温				78
日付	気温( )			風向・風速(m/s)			降水量(mm)		日照		
	平均	最高	最低	平均	最多	最大	風向	日計	1時間	(h)	
1	9.3	16.3	-0.3	2.0	SSW	8	SSW	1	1	0.0	
2	14.1	19.2	9.9	3.0	SSW	6	SSW	14	12	2.1	
3	11.8	20.8	4.9	1.3	SSW	4	NE	0	0	9.2	
4	9.8	18.6	3.3	1.0	N	4	N	20	6	1.3	
5	9.3	10.6	5.8	1.7	NNE	4	NNE	8	2	0.0	
6	9.1	15.9	3.8	1.0	NNE	3	NNE	0	0	6.5	
7	12.1	21.3	3.2	1.9	SW	6	SSW	0	0	9.7	
8	13.5	19.1	6.4	2.7	NE	6	ENE	0	0	9.0	
9	12.0	19.5	4.2	0.8	S	4	SW	0	0	0.0	
10	14.2	16.8	11.4	4.5	SW	10	S	43	6	0.0	
前半旬	10.9	17.1	4.7	1.8	SSW			43		12.6	
後半旬	12.2	18.5	5.8	2.2	SW			43		25.2	
旬	11.5	17.8	5.3	2.0	SSW			86		37.8	
平年差/比	+0.9	+1.0	+0.6					165		86	

観測所名	六日市						10 以上積算気温				58
日付	気温( )			風向・風速(m/s)			降水量(mm)		日照		
	平均	最高	最低	平均	最多	最大	風向	日計	1時間	(h)	
1	6.4	12.9	-1.6	1.0	E	4	ENE	0	1	0.4	
2	12.1	18.1	8.9	3.3	NE	8	SW	13	9	2.6	
3	11.2	19.0	4.5	2.0	WNW	5	NNW	0	0	10.7	
4	8.7	16.8	1.5	0.9	E	4	E	32	9	2.3	
5	8.8	10.4	4.7	1.6	WSW	5	SW	4	2	0.0	
6	7.8	14.8	2.1	1.2	E	3	E	0	0	5.9	
7	10.6	19.1	1.7	1.4	WSW	5	WSW	0	0	10.8	
8	12.5	16.7	5.4	3.1	W	7	WSW	0	0	9.8	
9	9.9	15.5	2.7	1.3	SSE	3	ENE	0	0	1.3	
10	11.1	13.5	8.4	2.8	E	6	E	111	9	0.0	
前半旬	9.4	15.4	3.6	1.8	WSW			49		16.0	
後半旬	10.4	15.9	4.1	2.0	E			111		27.8	
旬	9.9	15.7	3.8	1.9	E			160		43.8	
平年差/比	+0.2	+0.3	-0.3					258		86	

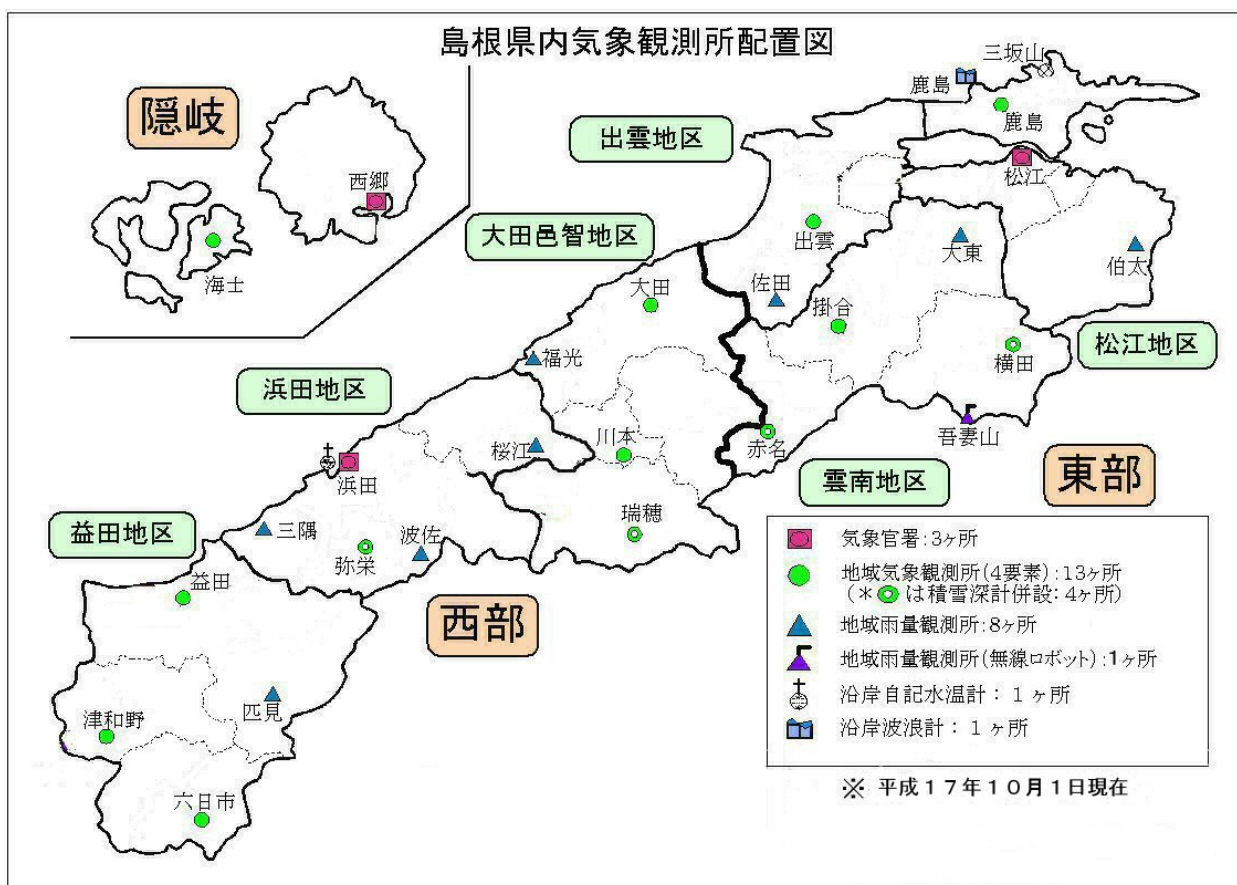




## 地域気象観測項目

地域気象観測旬報及び月報の各要素の値は有線ロボット気象計および自記雨量計により自動的に観測された観測値から算出しました。なお、特に明記されていない限り、日界は24時です。

気 温	平均気温 (°C)	毎正時の気温 (24回) の平均
	最高気温 (°C)	毎10分の気温 (144回) の最高
	最低気温 (°C)	毎10分の気温 (144回) の最低
風 向・風 速	風速 (m/s)	毎正時の風速の平均
	最多風向 (16方位)	毎正時の風向 (24回) で頻度が最多のもの
	最大風速 (m/s) 風向 (16方位)	毎10分の風速 (144回) の最大 風向はその時の風向
降 水 量	降水量 (mm)	毎正時の降水量 (24回) の合計値
	最大1時間降水量 (mm)	1時間の降水量 (連続する6回の毎10分の合計) の最大
日 照	日照時間 (h)	太陽電池式日照計による毎正時の日照時間の合計 (気象官署は太陽追尾式日照計による)
積 雪	最深積雪 (cm)	毎正時の積雪の深さの最大
	積雪差合計 (cm)	毎正時の積雪の深さの差の合計 (正の値のみ)



# 中国地方 1か月予報

(4月8日から5月7日までの天候見通し)

平成18年4月7日  
広島地方気象台発表

## < 予想される向こう1か月の天候 >

向こう1か月の出現の可能性が最も大きい天候は以下のとおりです。




天気は数日の周期で変わるでしょう。平年に比べ曇りや雨の日が多い見込みです。

向こう1か月の気温は平年並、降水量は平年並が多く、日照時間は平年並か少ないでしょう。

週別の気温は、1週目、2週目、3～4週目いずれも平年並でしょう。

## < 向こう1か月の気温、降水量、日照時間の各階級の確率(%) >



 低い(少ない)     平年並     高い(多い)

## < 気温経過の各階級の確率(%) >



 低い     平年並     高い

## < 予報の対象期間 >

1か月 : 4月 8日(土) ~ 5月 7日(日)

1週目 : 4月 8日(土) ~ 4月14日(金)

2週目 : 4月15日(土) ~ 4月21日(金)

3～4週目 : 4月22日(土) ~ 5月 5日(金)

## < 次回発表予定等 >

1か月予報 : 毎週金曜日 14時30分 次回は4月14日

3か月予報 : 4月25日(火) 14時

<参考資料（平年並の範囲等）>

(1) 30年平均値（向こう1か月の平均気温、降水量、日照時間と1週目、2週目、3～4週目の平均気温）

	気 温 ( )	降 水 量 (mm)	日照時間 (時間)	気 温( )		
				1 週目	2 週目	3 ~ 4 週目
西郷	12.8	118.2	201.3	10.9	12.2	13.9
松江	14.0	114.3	189.1	11.9	13.3	15.0
境	14.1	117.8	191.1	12.0	13.4	15.2
米子	13.9	110.0	188.5	11.8	13.2	15.0
鳥取	14.1	110.1	182.9	12.1	13.3	15.2
浜田	14.2	123.9	183.8	12.4	13.6	15.2
津山	13.4	139.0	183.4	11.3	12.6	14.4
広島	15.7	155.1	190.1	13.8	15.1	16.8
呉	15.1	142.8	187.6	13.2	14.4	16.1
福山	14.5	104.2	193.8	12.5	13.7	15.5
岡山	15.6	105.7	188.8	13.5	14.8	16.7

なお、気温、降水量、日照時間の「平年並」の範囲は、地点ごとに幾分違いはありますが、下に示した地域平均の「平年並」の範囲を参考にして下さい。

(2) 1971～2000年のデータに基づいた向こう1か月地域平均の気温、降水量、日照時間の平年差(比)の「平年並」の範囲は次のとおりです。

	気温平年差( )	降水量平年比(%)	日照時間平年比(%)
中国地方	-0.3～+0.2	83～113	95～106
山陰	-0.2～+0.2	82～114	95～106
山陽	-0.4～+0.2	81～114	97～107

(3) この予報期間の1週目、2週目、3～4週目の地域平均の気温平年差の「平年並」の範囲は次のとおりです。

	1 週目	2 週目	3 ~ 4 週目
中国地方	-0.4～+0.6	-0.6～+0.5	-0.4～+0.3
山陰	-0.3～+0.7	-0.6～+0.6	-0.4～+0.4
山陽	-0.4～+0.6	-0.5～+0.6	-0.5～+0.3

<参考資料（利用上の注意）>

- (1) 気温（降水量）等は、「低い（少ない）」「平年並」「高い（多い）」の3つの階級で予報します。階級の幅は、1971～2000年の30年間における各階級の出現率が等分（それぞれ33%）となるように決めてあります（気候的出現率と呼びます）。
- (2) 予報する確率の数値は、それぞれの階級が出現する可能性の大きさを表しています。予測資料の信頼性が大きい場合には気候的出現率から大きく隔たった10%以下や60%以上の確率を付けられませんが、特定の階級を強調できない場合には気候的出現率と同じかそれと同程度（30%、40%）の確率しか付けられません。
- (3) 晴れや雨などの天気日数は、平年の日数よりも多い（少ない）場合は「平年に比べて多い（少ない）」、また平年の日数と同程度に多い（少ない）場合には「平年と同様に多い（少ない）」と表現します。なお、単に多い（少ない）と表現した場合には対象期間の2分の1より多い（少ない）ことを意味します。