

# 島根県の気象概況(旬の速報)

令和4年11月下旬

松江地方気象台

## 令和4年11月下旬気象概況

天気は数日の周期で変化した。

平均気温は平年よりかなり高く、降水量は平年並、日照時間は平年並だった。

日付	天気概況	天気	
		松江(06時～18時)	松江(18時～翌06時)
21日	高気圧に覆われる	晴	曇時々晴
22日	気圧の谷や湿った空気の影響を受ける	曇後一時雨	曇一時晴後時々雨
23日	低気圧や湿った空気の影響を受ける	雨後時々曇、雷を伴う	晴一時雨後曇、雷を伴う
24日	寒気や湿った空気の影響を受ける	雨時々曇	曇時々晴一時雨後霧
25日	高気圧に覆われるが、湿った空気の影響を受ける	霧一時雨後晴時々曇	曇時々晴
26日	前線や湿った空気の影響を受ける	晴時々雨一時曇、雷を伴う	晴後一時曇
27日	高気圧に覆われる	晴時々曇	曇
28日	高気圧に覆われる	晴時々曇	曇一時晴
29日	低気圧や前線の影響を受ける	雨時々曇	雨時々曇
30日	寒気や湿った空気の影響を受ける	曇時々雨	曇時々雨一時晴

### 気象官署・特別地域気象観測所の観測値(11月下旬)

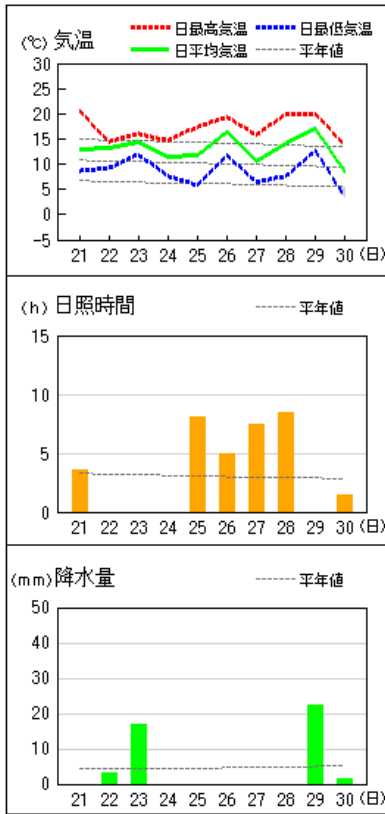
要素	平均気温(°C)			降水量(mm)			日照時間(h)		
	本年	平年	平年差 階級区分	本年	平年	平年比 階級区分	本年	平年	平年比 階級区分
松江	13.3	10.1	3.2 かなり高い	27.0	38.7	70% 平年並	36.5	32.1	114% 平年並
浜田	14.5	11.5	3.0 かなり高い	29.5	30.4	97% 平年並	38.9	34.0	114% 平年並
西郷	13.0	10.2	2.8 かなり高い	44.0	43.6	101% 平年並	33.8	30.7	110% 平年並

・解説用階級区分(階級区分)の「低い(少ない)」「平年並」「高い(多い)」のそれぞれの出現率は同じ。また、出現率10%の範囲を「かなり」と表し、補足的に用いる。

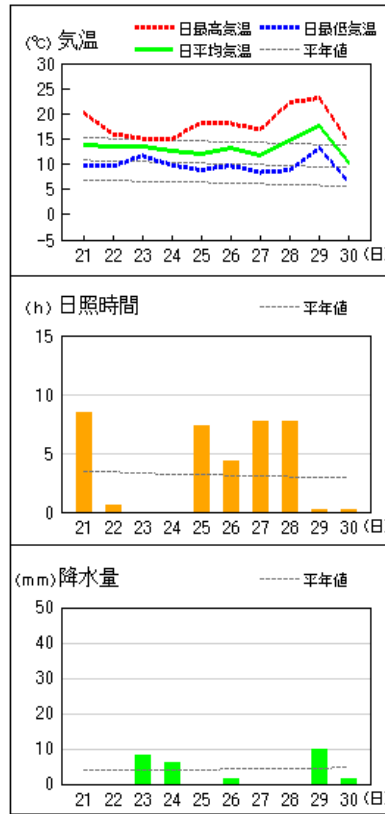
・平均気温は平年差(°C)、降水量と日照時間は平年比(%)

地上気象 気象経過図：2022年11月21日-2022年11月30日

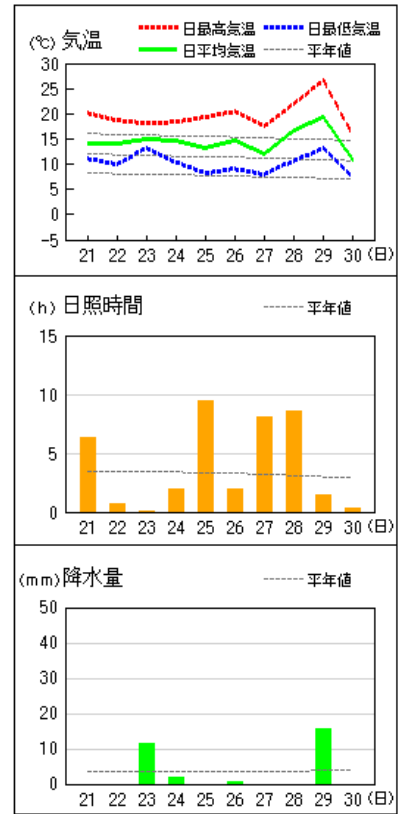
西郷



松江

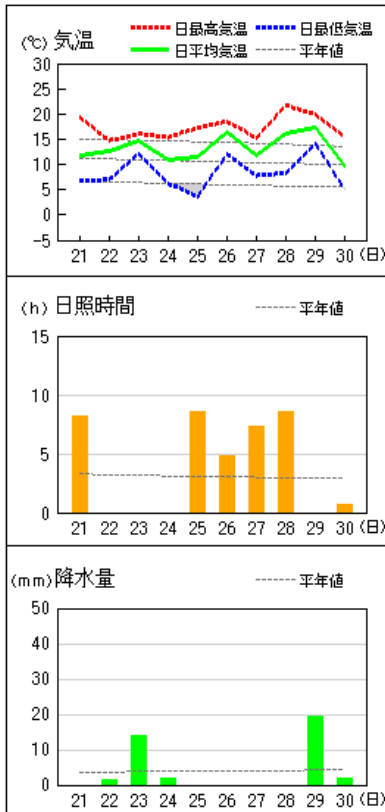


浜田

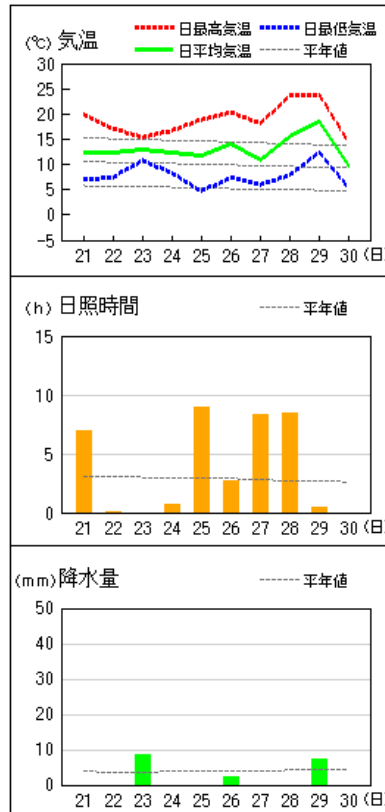


アメダス 気象経過図：2022年11月21日-2022年11月30日

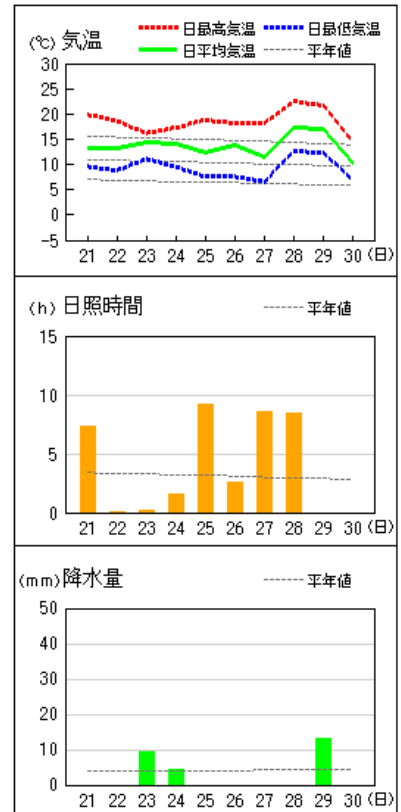
海士



出雲



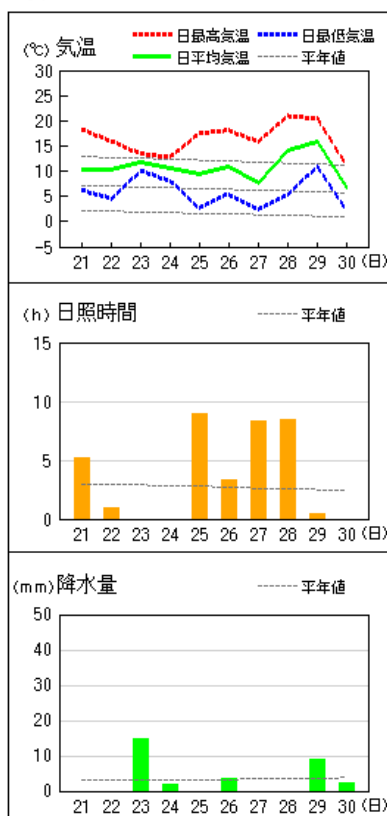
大田



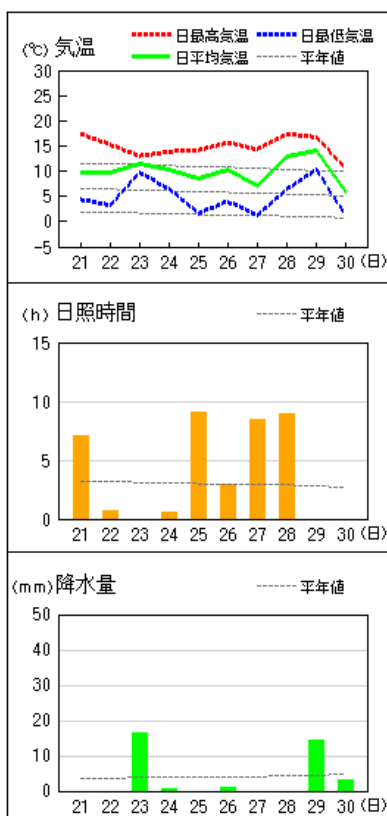
※2021年3月2日以降のアメダス（松江、浜田、西郷を除く）の日照時間は推計値です。

アメダス 気象経過図：2022年11月21日-2022年11月30日

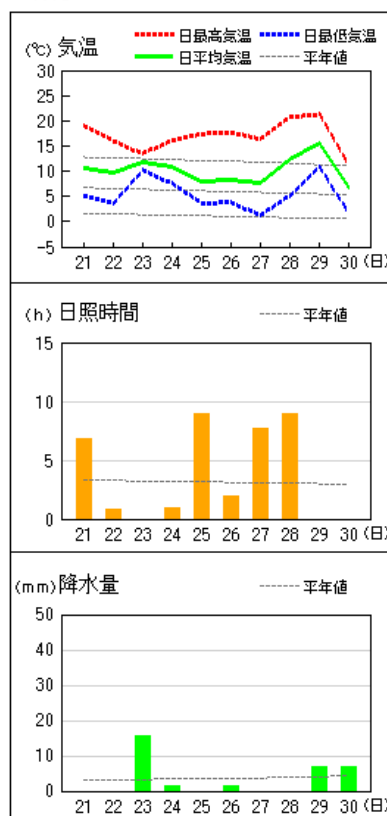
横田



赤名

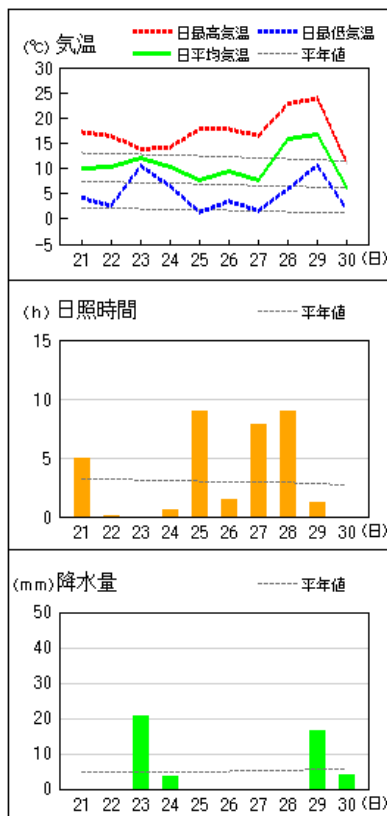


瑞穂

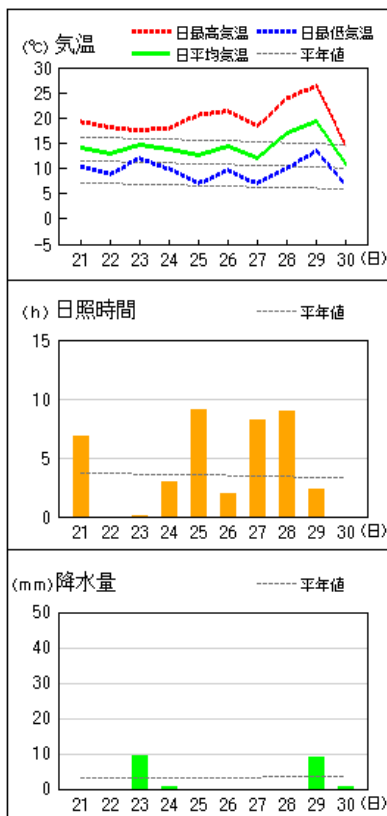


アメダス 気象経過図：2022年11月21日-2022年11月30日

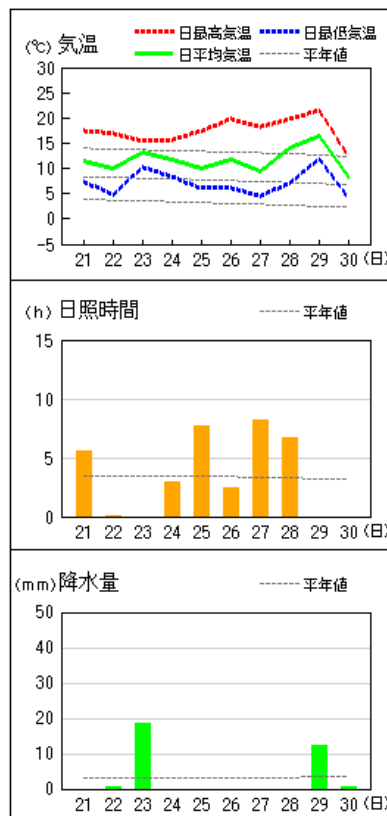
弥栄



益田



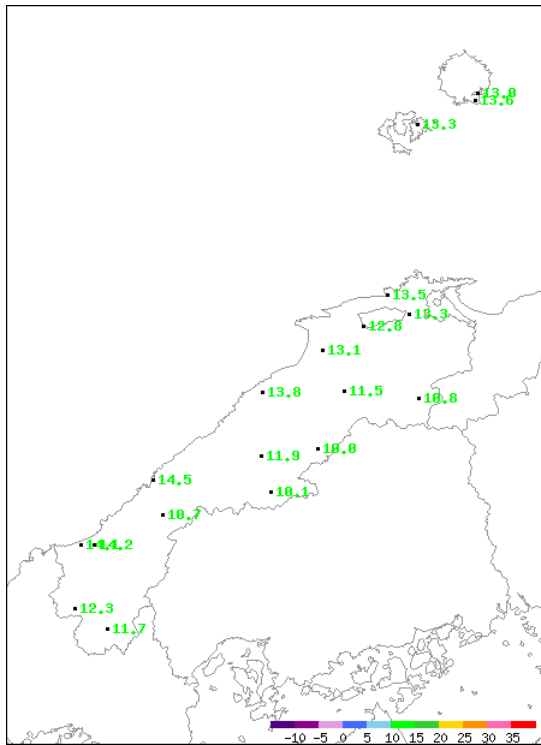
吉賀



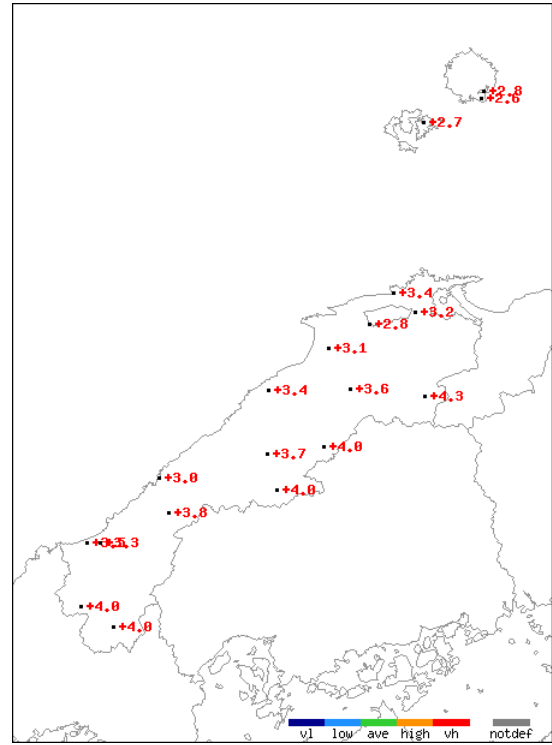
※2021年3月2日以降のアメダス（松江、浜田、西郷を除く）の日照時間は推計値です。

分布図  
平均気温

実況値 (°C)

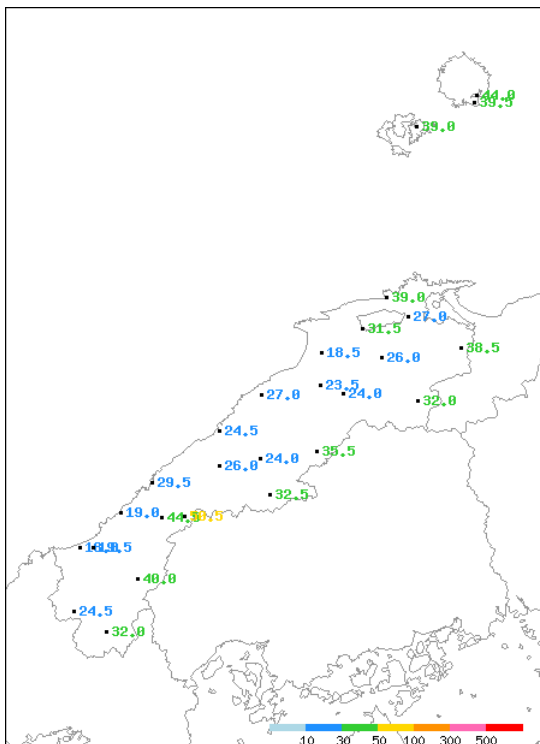


平年差及び階級区分



降水量

実況値 (mm)



平年比 (%) 及び階級区分

