

島根県の気象概況(旬の速報)

令和4年10月下旬

松江地方気象台

令和4年10月下旬気象概況

高気圧に覆われて晴れた日もあったが、気圧の谷や湿った空気の影響を受けて曇りや雨の日が多かった。24日は大雨となったところがあった。

平均気温は平年より低く、降水量は平年より多く、日照時間は平年より多かった。

日付	天気概況	天気	
		松江(06時～18時)	松江(18時～翌06時)
21日	高気圧に覆われるが、次第に気圧の谷の影響を受ける	晴時々曇	曇
22日	気圧の谷や湿った空気の影響を受ける	曇	晴一時曇、霧を伴う
23日	高気圧に覆われるが、寒気や湿った空気の影響を受ける	晴時々曇一時雨、雷・霧を伴う	雨時々曇一時晴
24日	気圧の谷や湿った空気の影響を受ける	雨時々晴、雷を伴う	雨時々曇一時晴、雷を伴う
25日	気圧の谷や湿った空気の影響を受ける	雨時々曇一時晴、雷を伴う	晴時々雨一時曇
26日	高気圧に覆われるが、湿った空気の影響を受ける	晴一時雨	晴後時々曇
27日	高気圧に覆われるが、湿った空気の影響を受ける	曇時々晴	晴
28日	気圧の谷や湿った空気の影響を受ける	晴後一時雨一時曇	曇時々晴
29日	高気圧に覆われる	晴	曇時々晴
30日	高気圧に覆われる	晴時々曇	晴後時々曇
31日	高気圧に覆われる	晴一時曇	曇時々晴

気象官署・特別地域気象観測所の観測値(10月下旬)

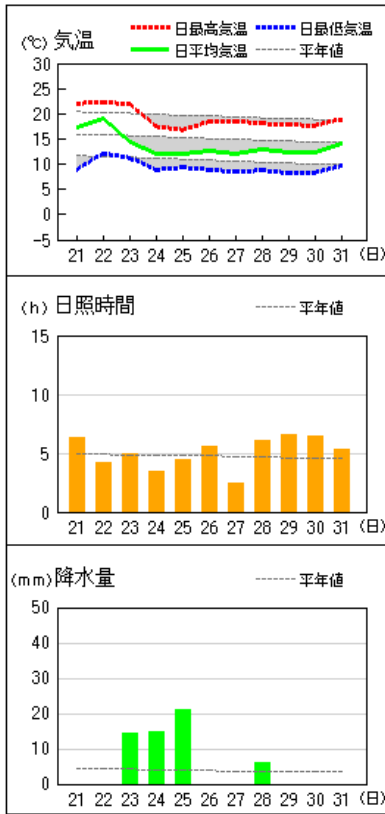
要素	平均気温(°C)			降水量(mm)			日照時間(h)		
	本年	平年	平年差 階級区分	本年	平年	平年比 階級区分	本年	平年	平年比 階級区分
松江	14.5	15.5	-1.0 低い	52.5	48.9	107% 多い	69.4	52.7	132% 多い
浜田	15.3	16.0	-0.7 低い	41.0	34.7	118% 多い	82.1	54.7	150% かなり多い
西郷	13.8	15.1	-1.3 かなり低い	56.5	38.6	146% 多い	55.9	52.7	106% 平年並

・解説用階級区分(階級区分)の「低い(少ない)」「平年並」「高い(多い)」のそれぞれの出現率は同じ。また、出現率10%の範囲を「かなり」と表し、補足的に用いる。

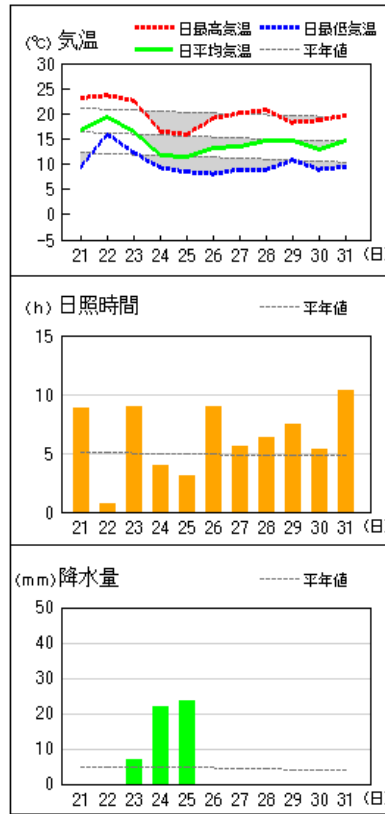
・平均気温は平年差(°C)、降水量と日照時間は平年比(%)

地上気象 気象経過図：2022年10月21日-2022年10月31日

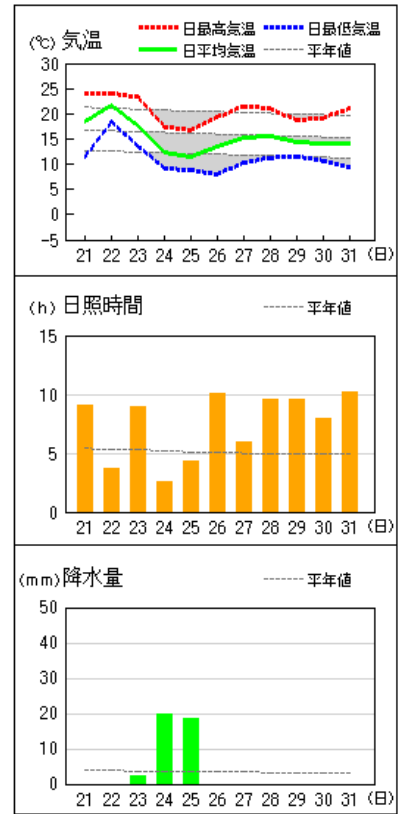
西郷



松江

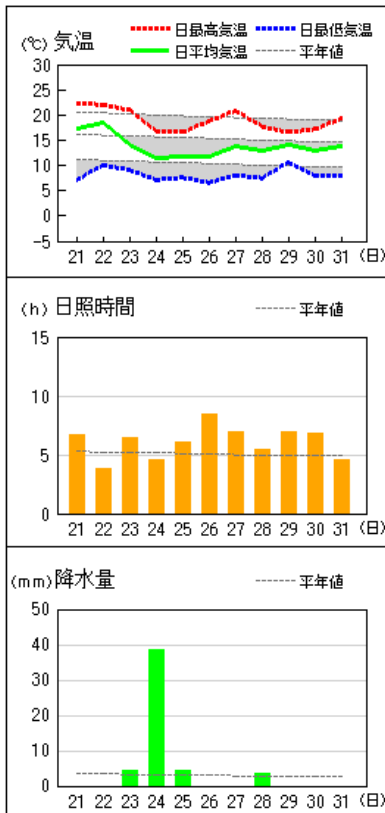


浜田

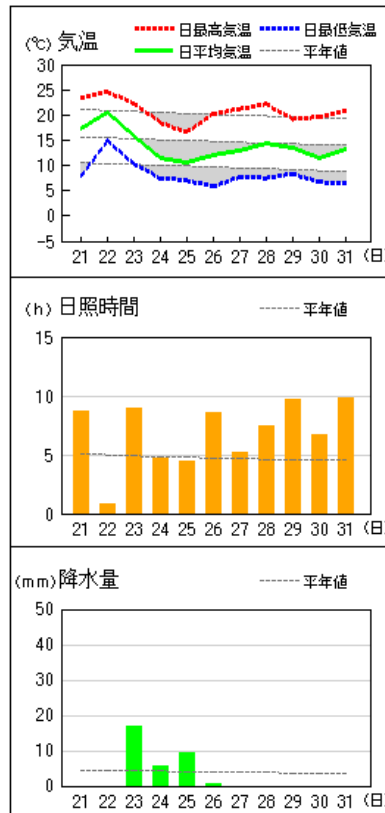


アメダス 気象経過図：2022年10月21日-2022年10月31日

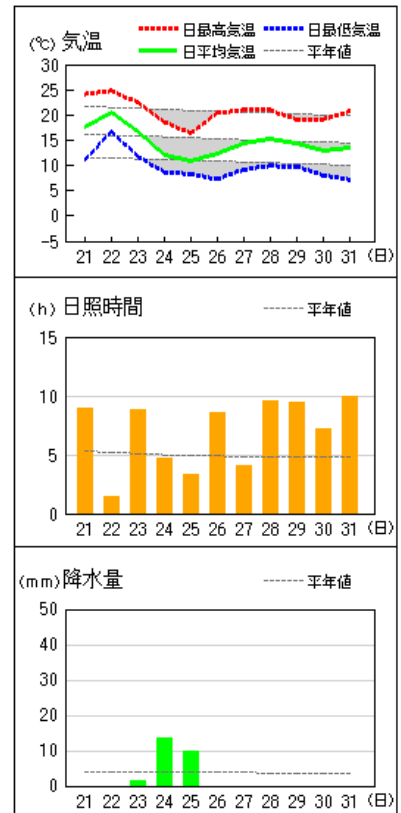
海士



出雲



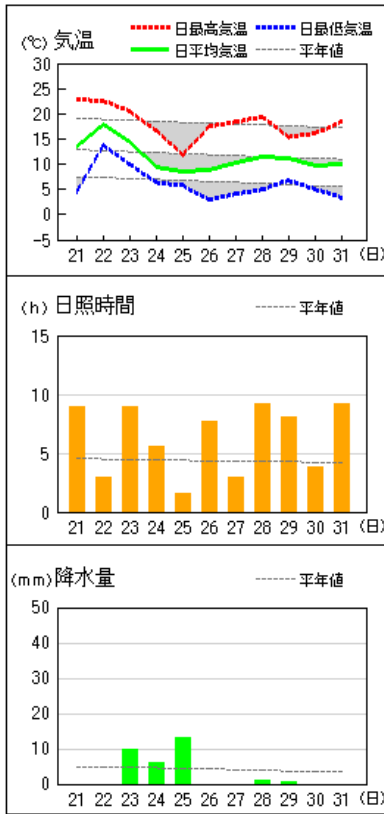
大田



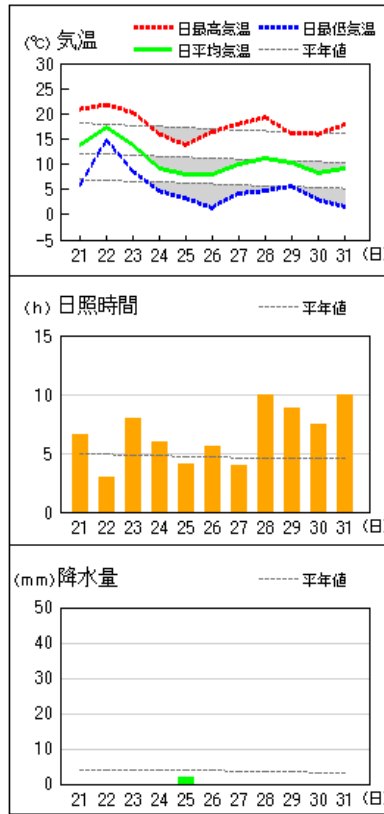
※2021年3月2日以降のアメダス（松江、浜田、西郷を除く）の日照時間は推計値です。

アメダス 気象経過図：2022年10月21日-2022年10月31日

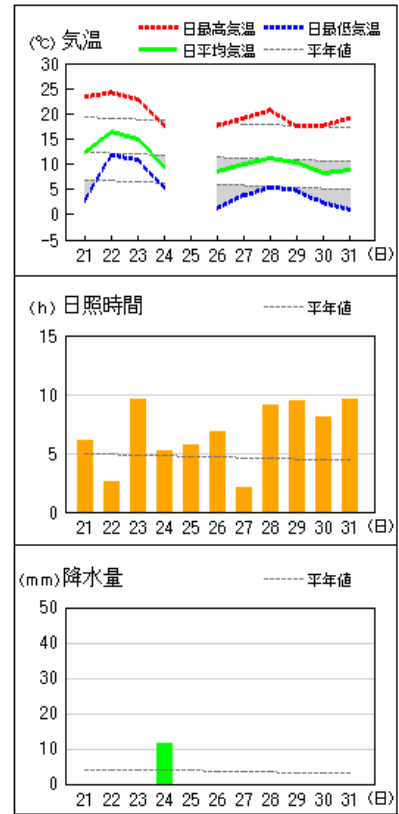
横田



赤名

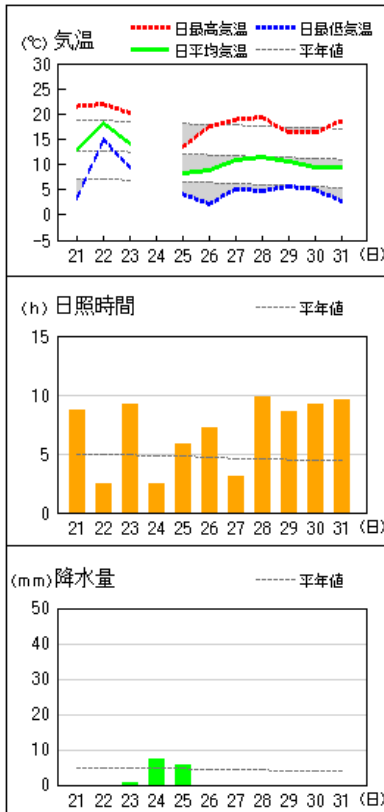


瑞穂

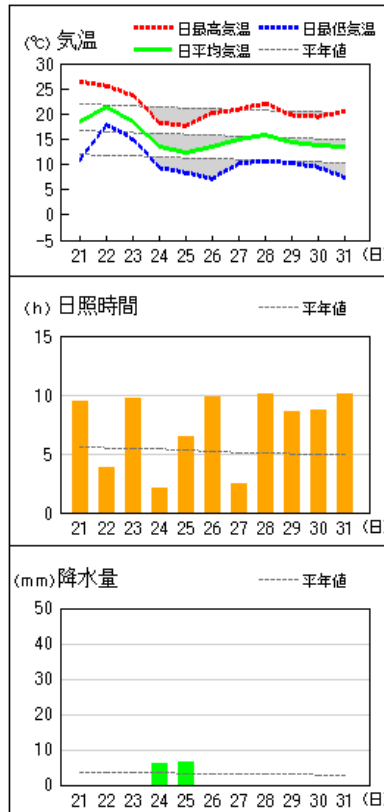


アメダス 気象経過図：2022年10月21日-2022年10月31日

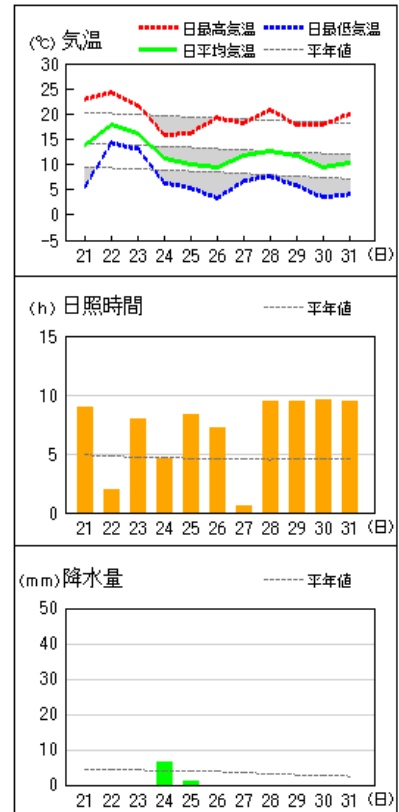
弥栄



益田



吉賀

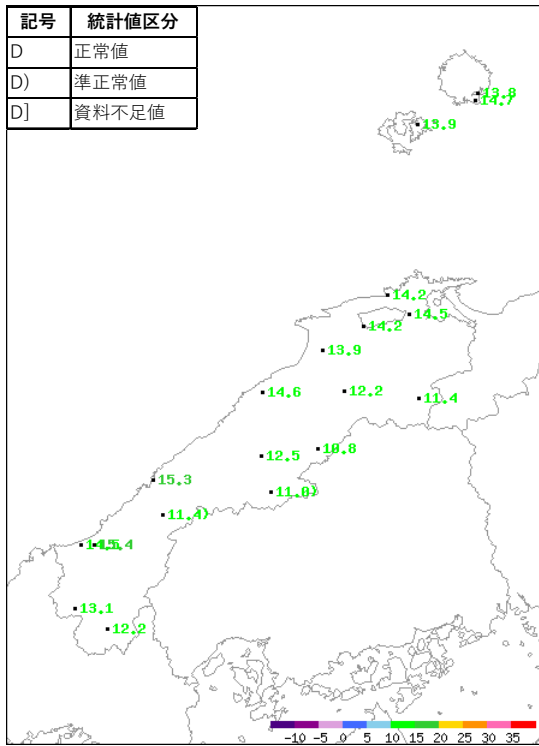


※2021年3月2日以降のアメダス（松江、浜田、西郷を除く）の日照時間は推計値です。

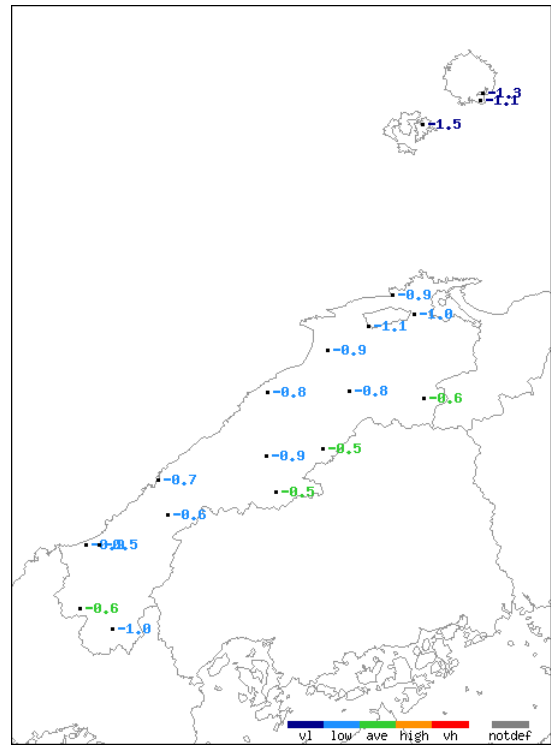
24日アメダス弥栄、25日アメダス瑞穂機器更新のため欠測

分布図
平均気温

実況値 (°C)

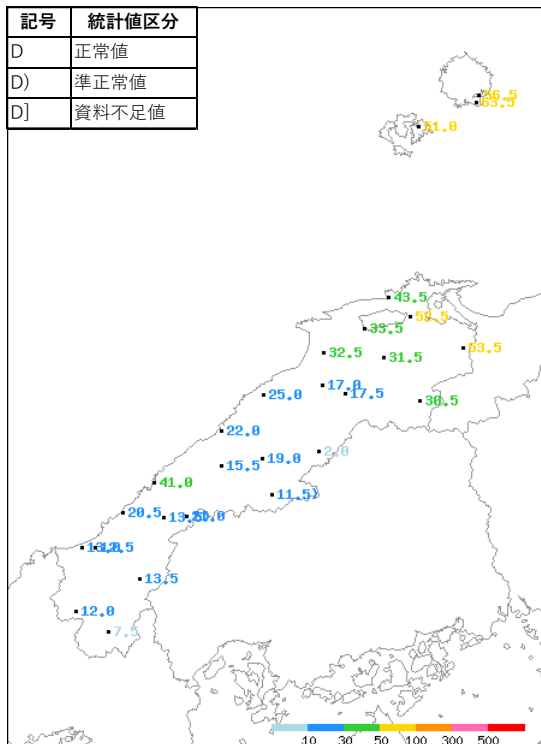


平年差 (°C) 及び階級区分



降水量

実況値 (mm)



平年比 (%) 及び階級区分

