

# 島根県の気象概況(旬の速報)

令和4年9月中旬

松江地方気象台

## 令和4年9月中旬気象概況

湿った空気や台風第14号の影響を受けて曇りや雨の日が多かった。11日～12日、18日～19日は大雨となったところがあった。

平均気温は平年と比べてかなり高くなった。降水量は平年並、日照時間は平年と比べて少なくなった。

日付	天気概況	天気	
		松江(06時～18時)	松江(18時～翌06時)
11日	湿った空気の影響を受ける	晴後曇一時雨、雷を伴う	曇一時雨、雷を伴う
12日	湿った空気の影響を受ける	曇後晴一時雨、雷を伴う	曇一時雨、雷を伴う
13日	湿った空気の影響を受ける	曇	曇
14日	高気圧に覆われるが、湿った空気の影響を受ける	曇時々晴一時雨	曇時々晴
15日	高気圧に覆われるが、湿った空気の影響を受ける	曇時々晴	曇後時々晴
16日	高気圧に覆われる	晴	曇時々晴
17日	湿った空気の影響を受ける	曇時々雨	曇時々雨一時晴、雷を伴う
18日	台風第14号の影響を受ける	曇後一時雨	雨時々曇
19日	台風第14号の影響を受ける	雨時々曇	雨時々曇、大風を伴う
20日	台風第14号や湿った空気、寒気の影響を受ける	曇時々雨	晴後曇一時雨

### 気象官署・特別地域気象観測所の観測値(9月中旬)

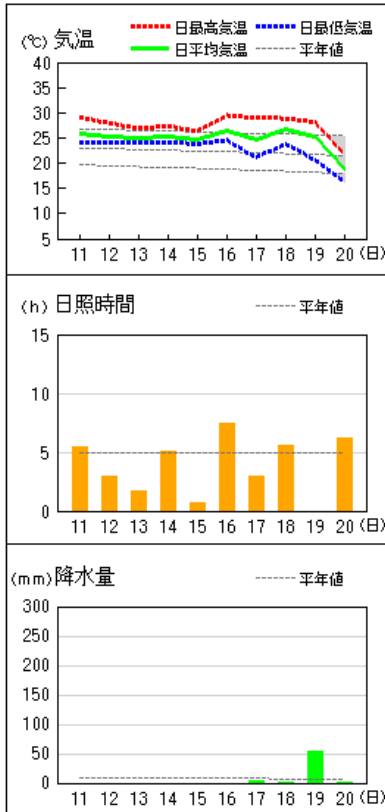
要素	平均気温(°C)			降水量(mm)			日照時間(h)		
	本年	平年	平年差 階級区分	本年	平年	平年比 階級区分	本年	平年	平年比 階級区分
松江	25.6	23.1	2.5 かなり高い	26.0	63.4	41% 少ない	32.3	50.2	64% 少ない
浜田	25.4	23.0	2.4 高い	55.0	59.3	93% 平年並	55.7	55.0	101% 平年並
西郷	24.8	22.5	2.3 かなり高い	62.0	73.7	84% 平年並	38.1	50.6	75% 少ない

・解説用階級区分(階級区分)の「低い(少ない)」「平年並」「高い(多い)」のそれぞれの出現率は同じ。また、出現率10%の範囲を、「かなり」と表し、補足的に用いる。

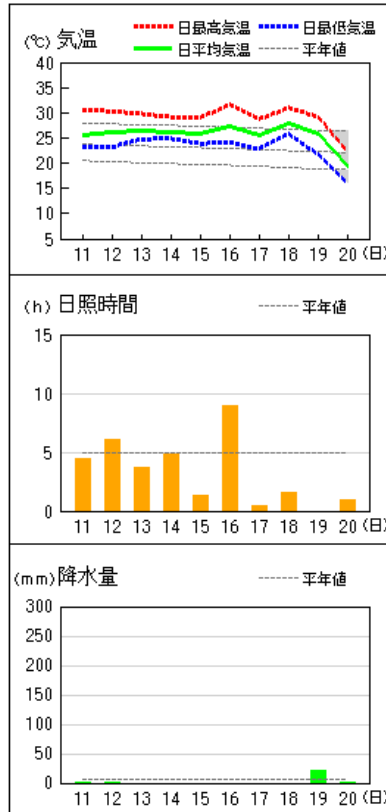
・平均気温は平年差(°C)、降水量と日照時間は平年比(%)

地上気象 気象経過図：2022年09月11日-2022年09月20日

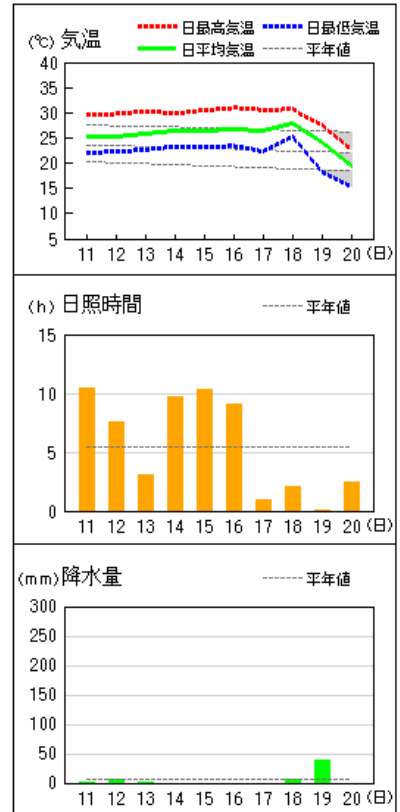
西郷



松江

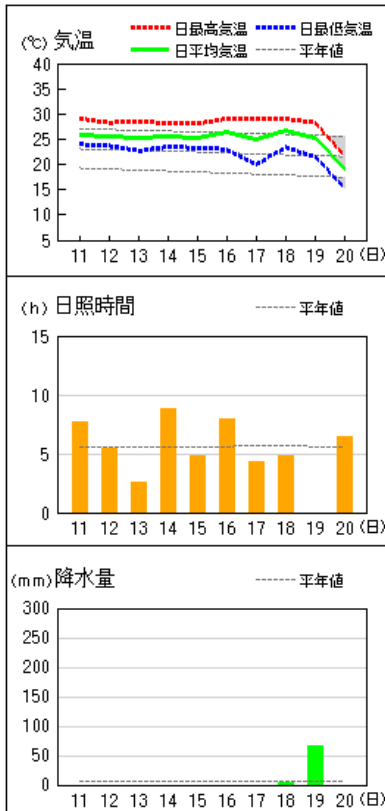


浜田

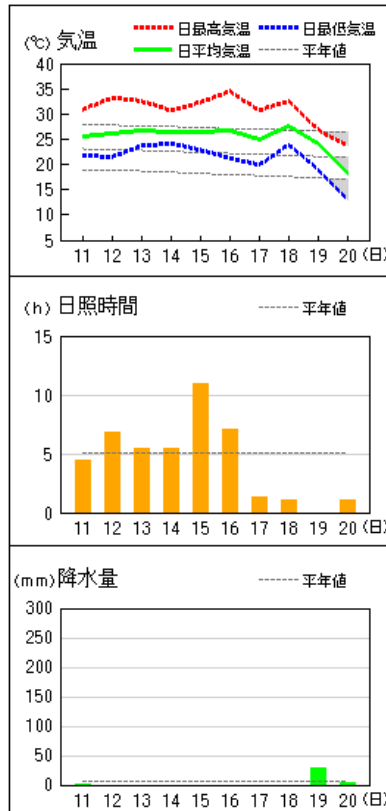


アメダス 気象経過図：2022年09月11日-2022年09月20日

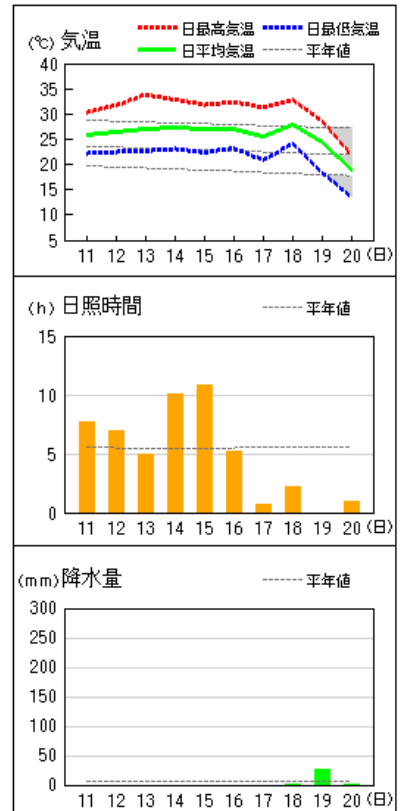
海士



出雲



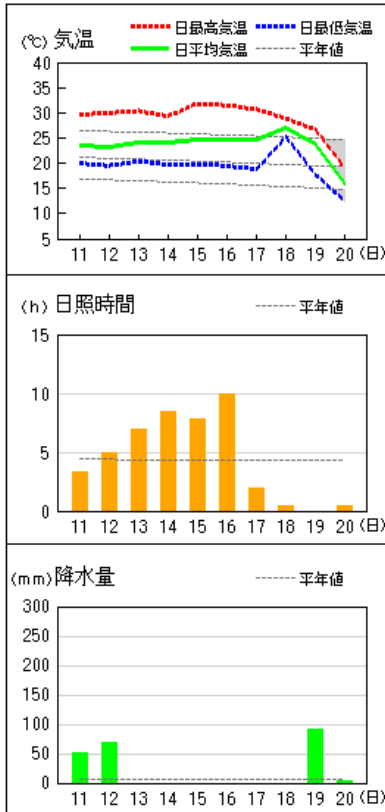
大田



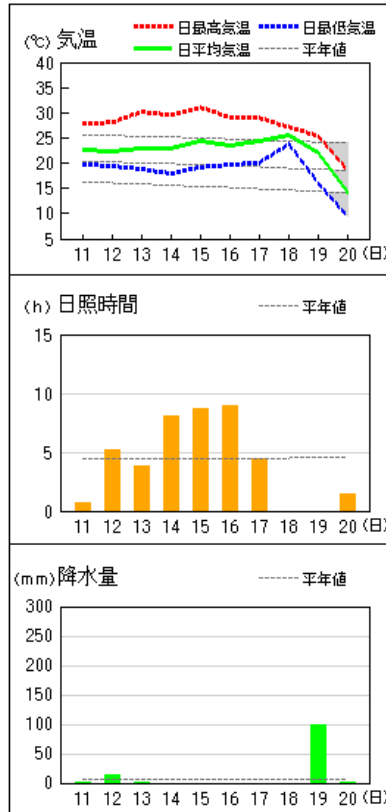
※2021年3月2日以降のアメダス（松江、浜田、西郷を除く）の日照時間は推計値です。

アメダス 気象経過図：2022年09月11日-2022年09月20日

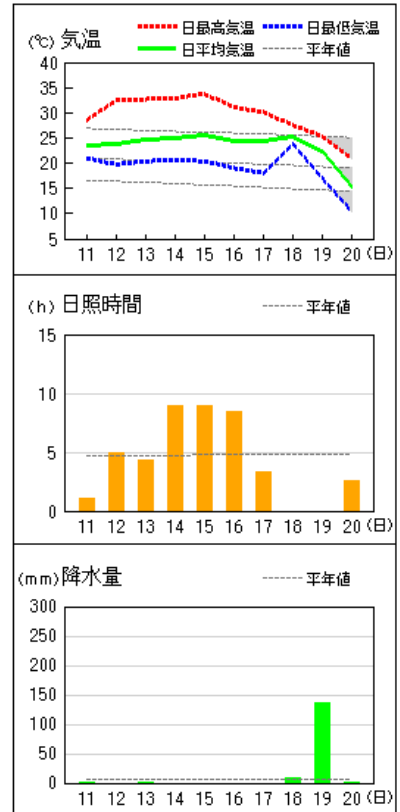
横田



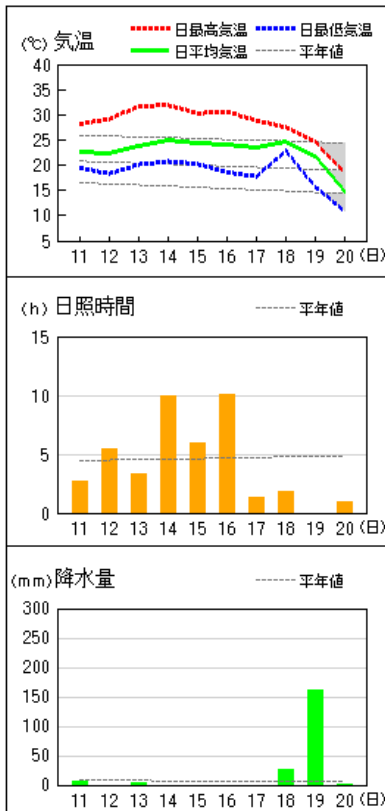
赤名



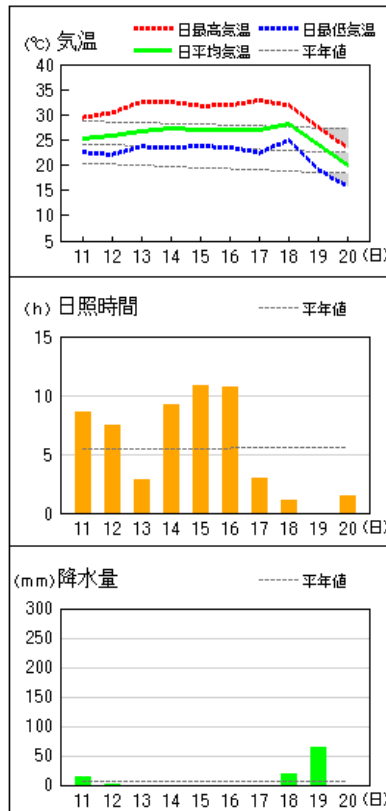
瑞穂



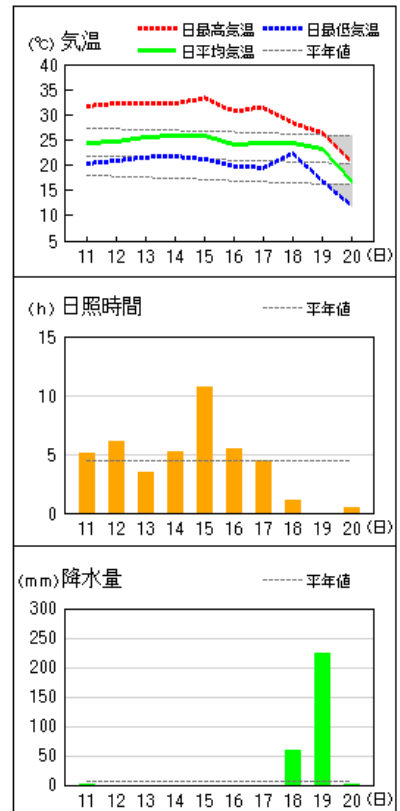
弥栄



益田



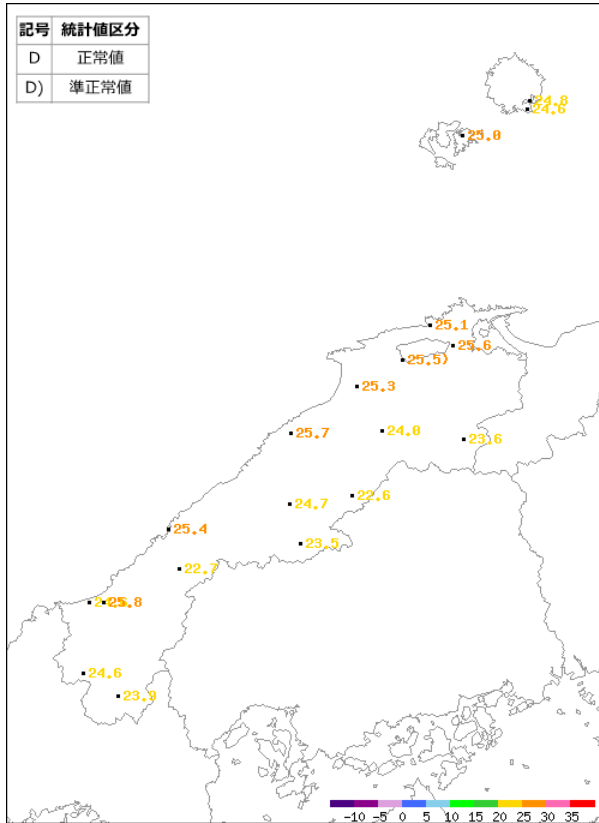
吉賀



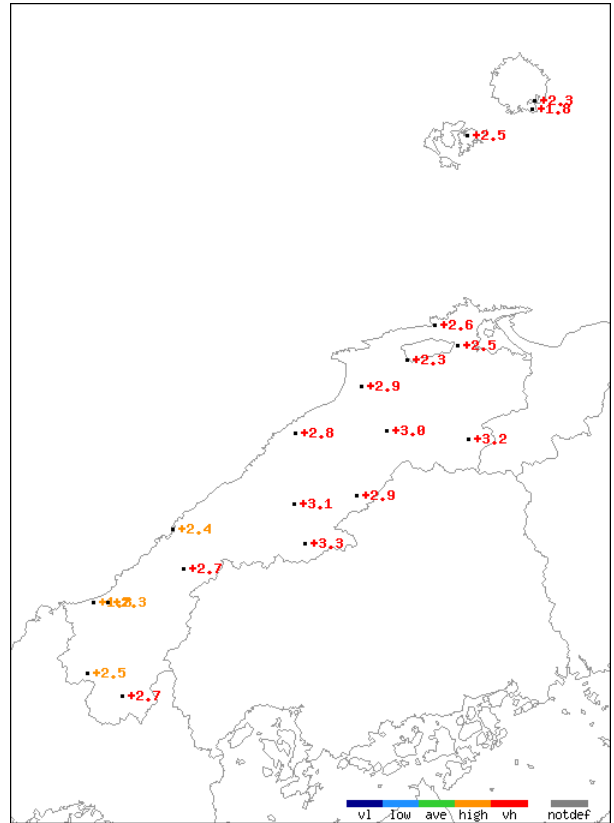
※2021年3月2日以降のアメダス（松江、浜田、西郷を除く）の日照時間は推計値です。

分布図  
平均気温

実況値 (°C)

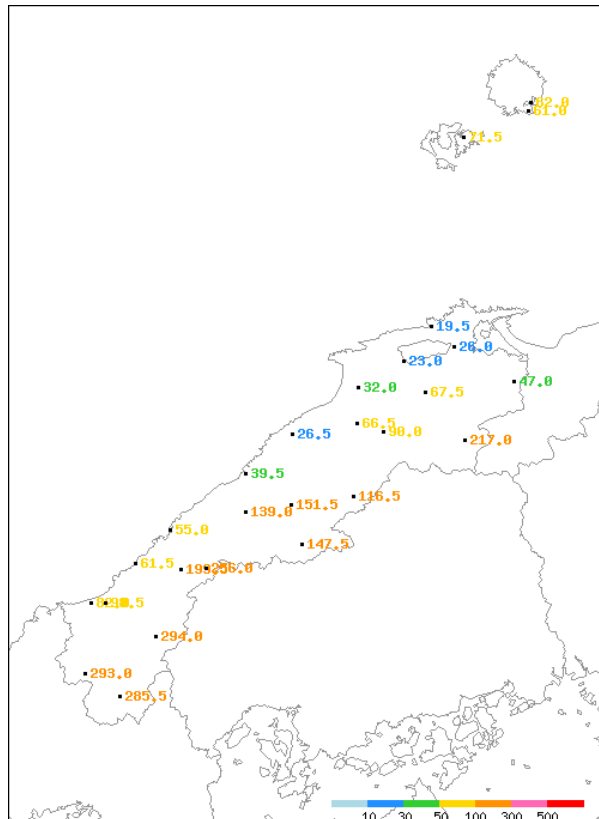


平年差及び階級区分

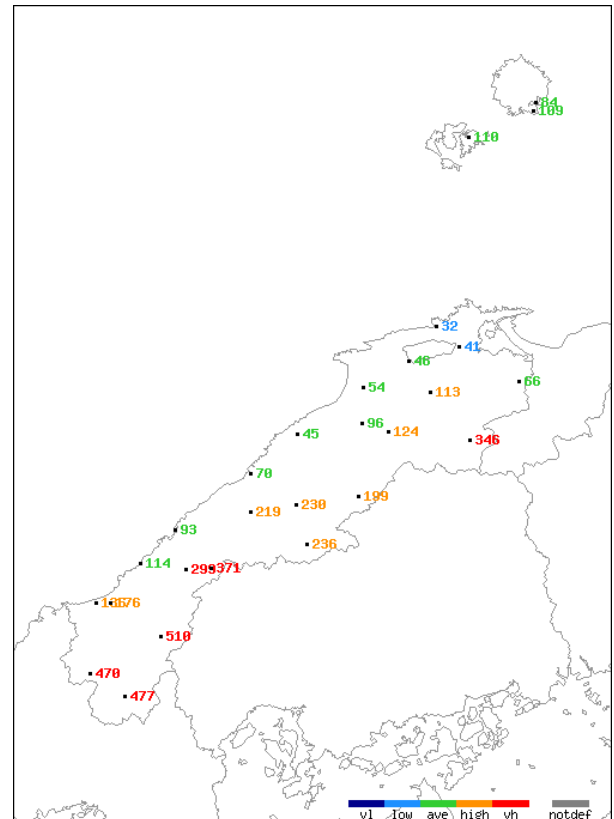


降水量

実況値 (mm)



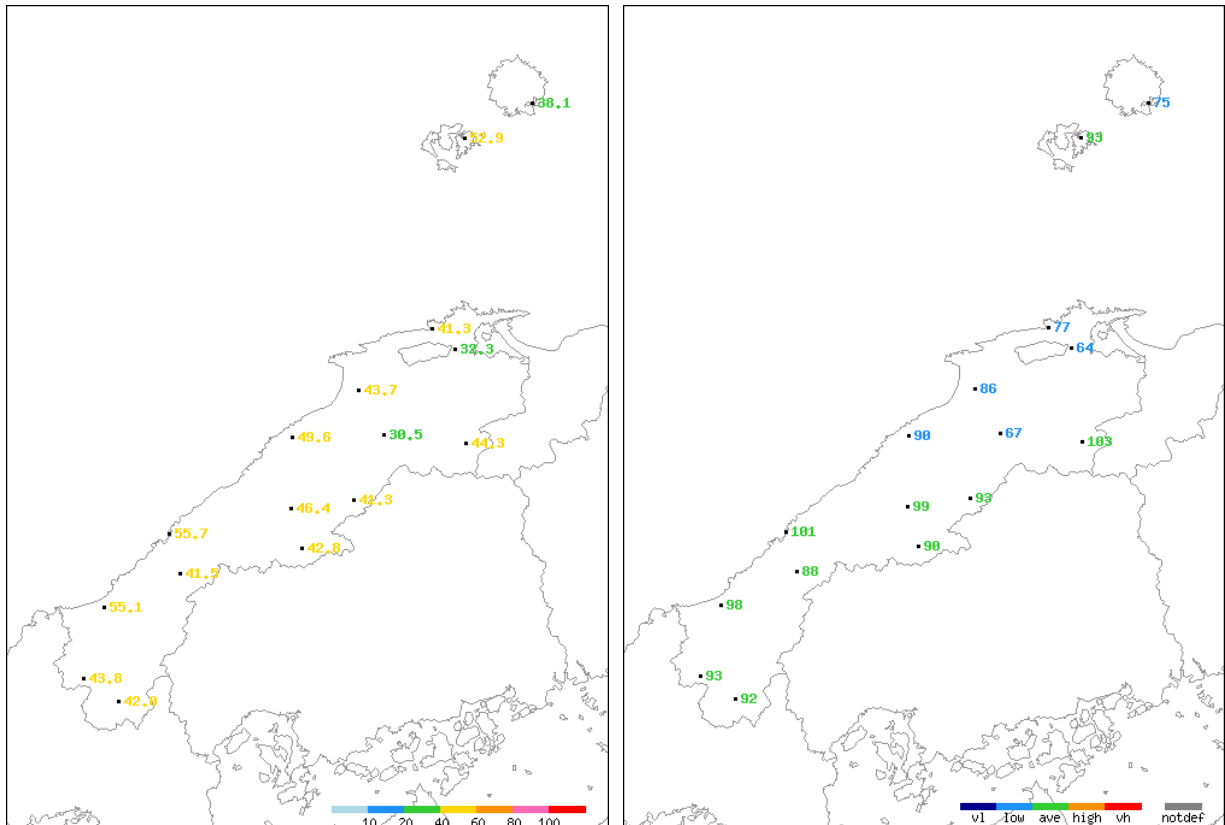
平年比 (%) 及び階級区分



## 日照時間

実況値 (h)

平年比 (%) 及び階級区分



※2021年3月2日以降のアメダス（松江、浜田、西郷を除く）の日照時間は推計値です。

### 情報の案内

「島根県の気象」に記載されていない詳細なデータや最新のデータについては気象庁ホームページ <https://www.jma.go.jp/jma/index.html> をご覧ください

- ・過去の気象データ検索

<https://www.data.jma.go.jp/obd/stats/etrn/index.php>

- ・過去の気象データ（島根県）

[https://www.data.jma.go.jp/obd/stats/etrn/select/prefecture.php?prec\\_no=68&block\\_no=&year=&month=&day=&view=](https://www.data.jma.go.jp/obd/stats/etrn/select/prefecture.php?prec_no=68&block_no=&year=&month=&day=&view=)

※「地点」「年月日」「データの種類」を選択することによって気温、降水量などの観測データが検索できます。

「日ごとの値」を検索すると、天気概況「昼（06：00～18：00）」及び「夜（18：00～翌日06：00）」も表示されます（「松江」のみ）。

「地点」を選択し「データの種類」で「地点ごとの観測史上1～10位の値」を選択するとその地点の最新の極値や順位値が検索できます。

また平年値も検索できます。

- ・過去の気象データのダウンロード

<https://www.data.jma.go.jp/gmd/risk/obsdl/index.php>

お問い合わせ先  
松江地方気象台 電話：0852-22-3784