

# 島根県の気象概況(旬の速報)

令和4年7月下旬

松江地方気象台

## 令和4年7月下旬気象概況

高気圧に覆われて晴れた日もあったが、前線や低気圧、湿った空気の影響で曇りや雨となった日が多かった。

平均気温は平年並、降水量は平年並、日照時間は平年より少なかった。

日付	天気概況	天気	
		松江(06時～18時)	松江(18時～翌06時)
21日	前線や低気圧の影響を受ける	雨時々曇	曇一時晴後雨
22日	前線や低気圧の影響を受ける	雨時々曇	雨時々晴後曇
23日	湿った空気の影響を受ける	雨時々曇後晴	曇時々晴
24日	気圧の谷や湿った空気の影響を受ける	曇一時晴後時々雨	晴一時雨後曇
25日	気圧の谷や湿った空気の影響を受ける	曇一時雨後晴	曇時々晴
26日	高気圧に覆われる	晴一時曇	晴時々曇
27日	高気圧に覆われるが、湿った空気の影響を受ける	曇時々晴、雷を伴う	曇一時雨後時々晴、雷を伴う
28日	高気圧に覆われるが、湿った空気の影響を受ける	晴後曇一時雨、雷を伴う	晴
29日	高気圧に覆われる	晴	晴後時々曇
30日	湿った空気の影響を受ける	曇時々晴一時雨	曇後一時雨
31日	湿った空気の影響を受ける	曇時々雨	曇後一時雨

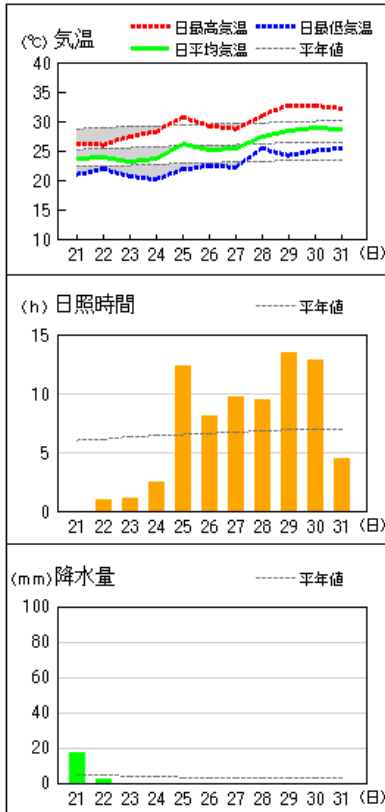
### 気象官署・特別地域気象観測所の観測値(7月下旬)

要素	平均気温(°C)			降水量(mm)			日照時間(h)		
	本年	平年	平年差 階級区分	本年	平年	平年比 階級区分	本年	平年	平年比 階級区分
松江	27.5	27.2	0.3 平年並	17.5	43.9	40% 平年並	59.1	75.3	78% 少ない
浜田	27.2	26.8	0.4 平年並	15.5	46.0	34% 平年並	58.9	80.0	74% 少ない
西郷	25.9	26.0	-0.1 平年並	20.0	29.1	69% 平年並	74.6	72.3	103% 平年並

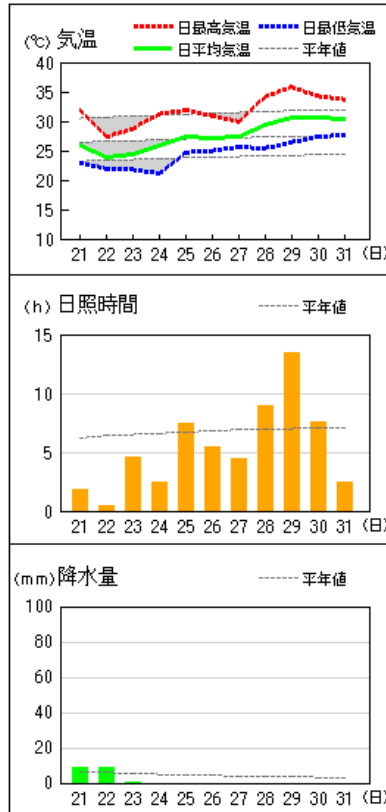
- ・ 解説用階級区分(階級区分)は「低い(少ない)」「平年並」「高い(多い)」の3階級とし、それぞれの出現率は同じ。
- ・ 平均気温は平年差(°C)、降水量と日照時間は平年比(%)

地上気象 気象経過図：2022年07月21日-2022年07月31日

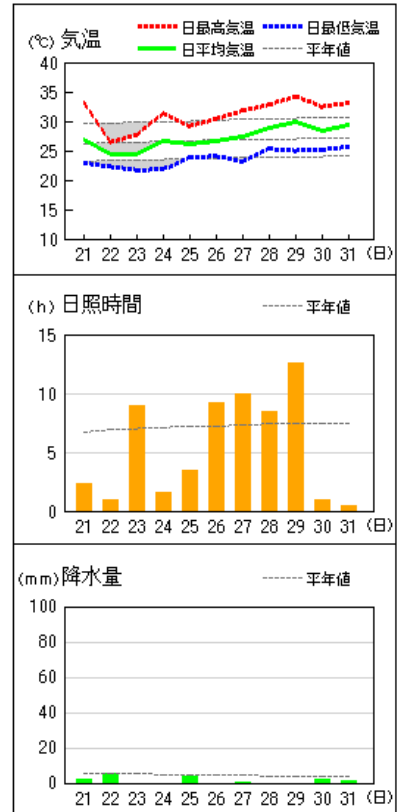
西郷



松江

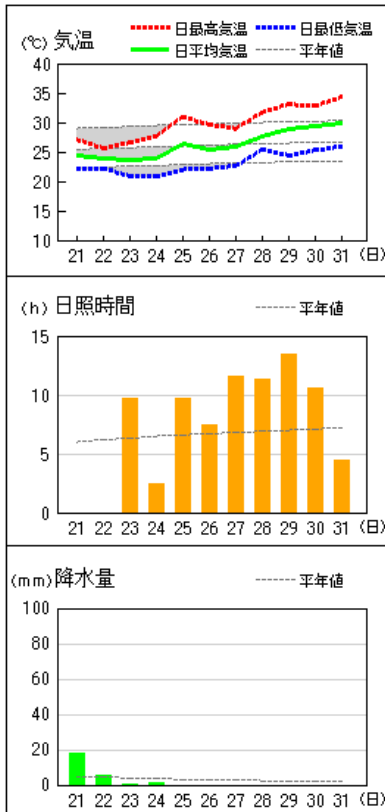


浜田

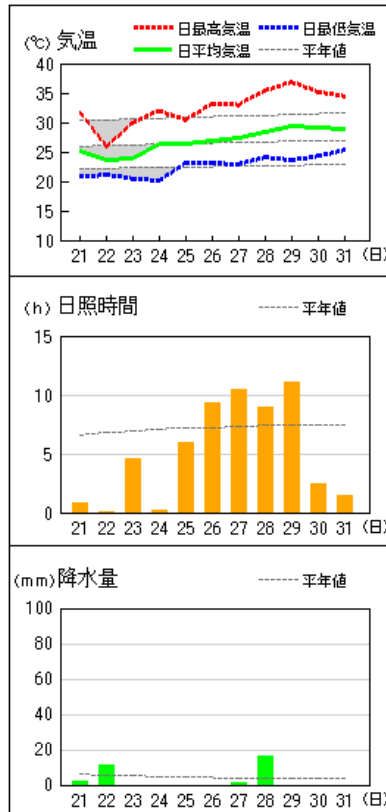


アメダス 気象経過図：2022年07月21日-2022年07月31日

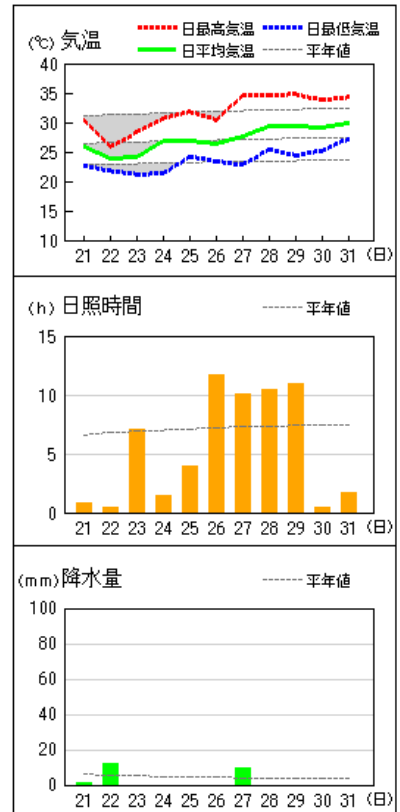
海士



出雲



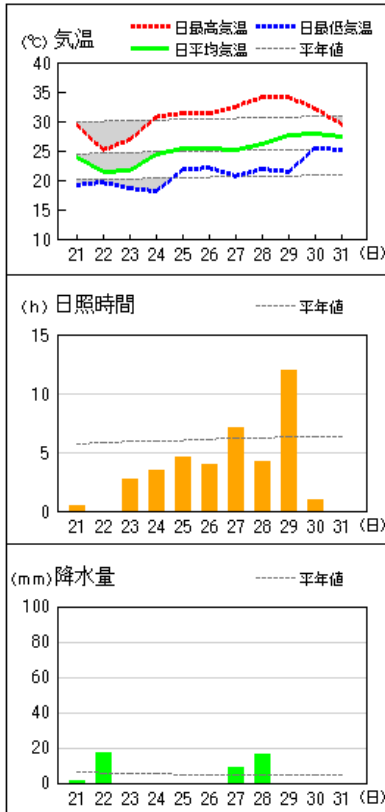
大田



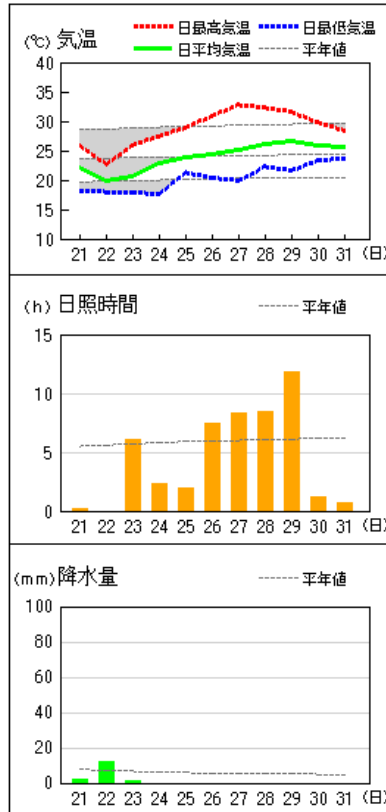
※2021年3月2日以降のアメダス（松江、浜田、西郷を除く）の日照時間は推計値です。

アメダス 気象経過図：2022年07月21日-2022年07月31日

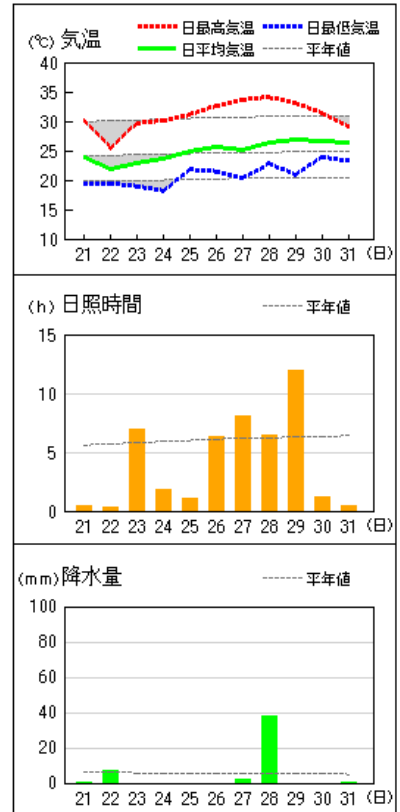
横田



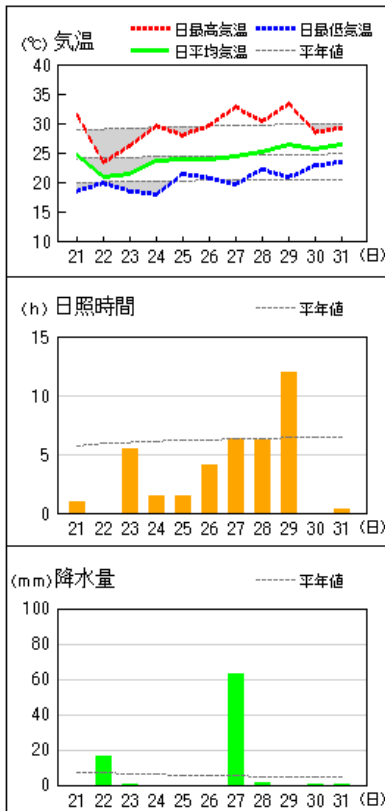
赤名



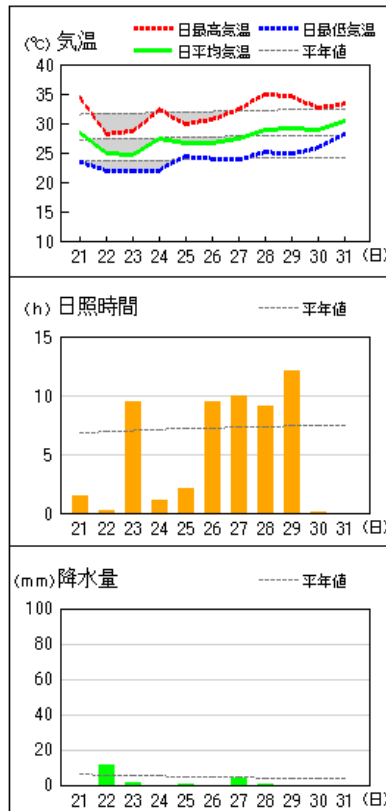
瑞穂



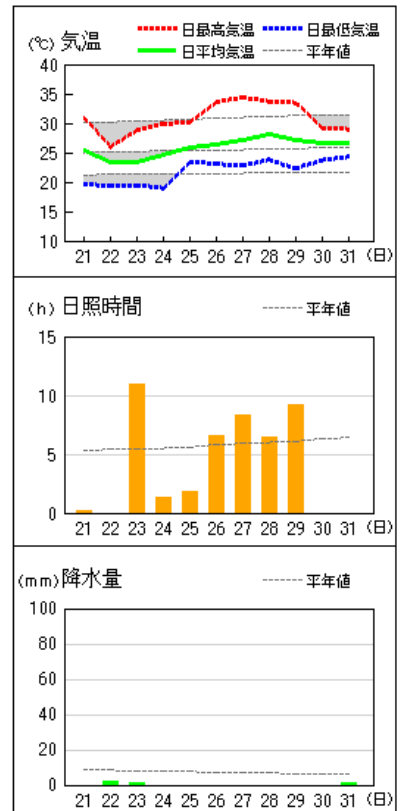
弥栄



益田



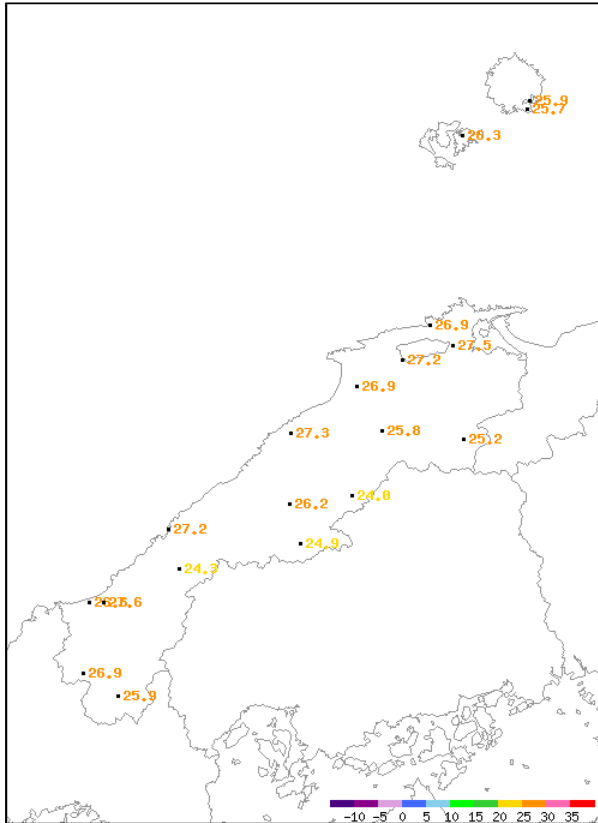
吉賀



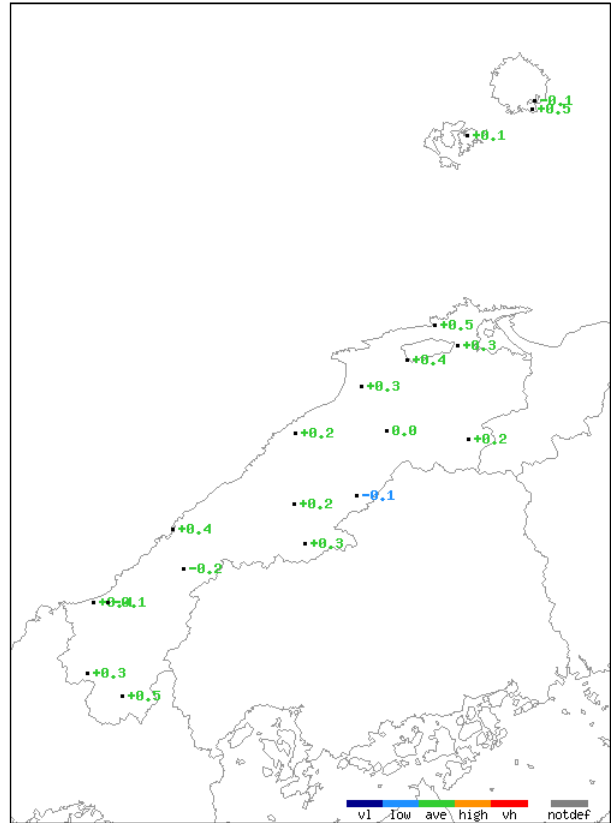
※2021年3月2日以降のアメダス（松江、浜田、西郷を除く）の日照時間は推計値です。

分布図  
平均気温

実況値 (°C)

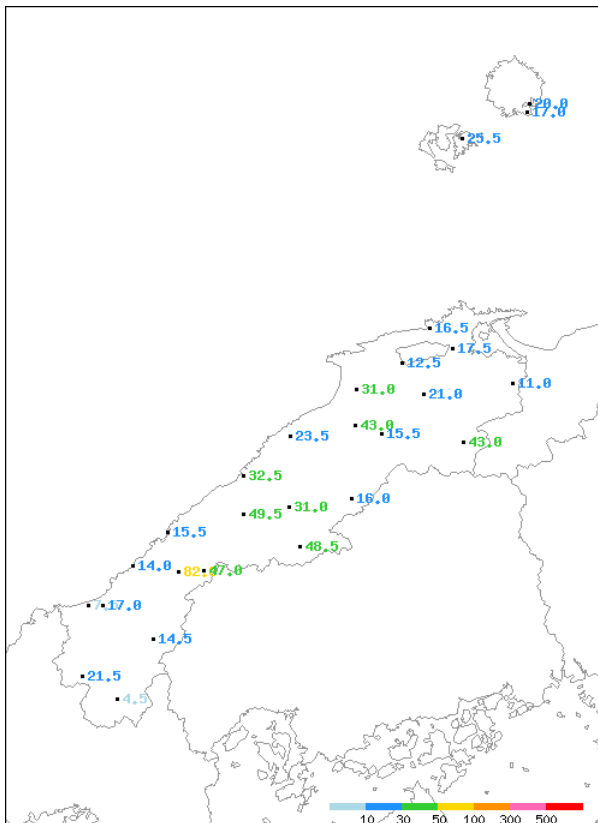


平年差及び階級区分

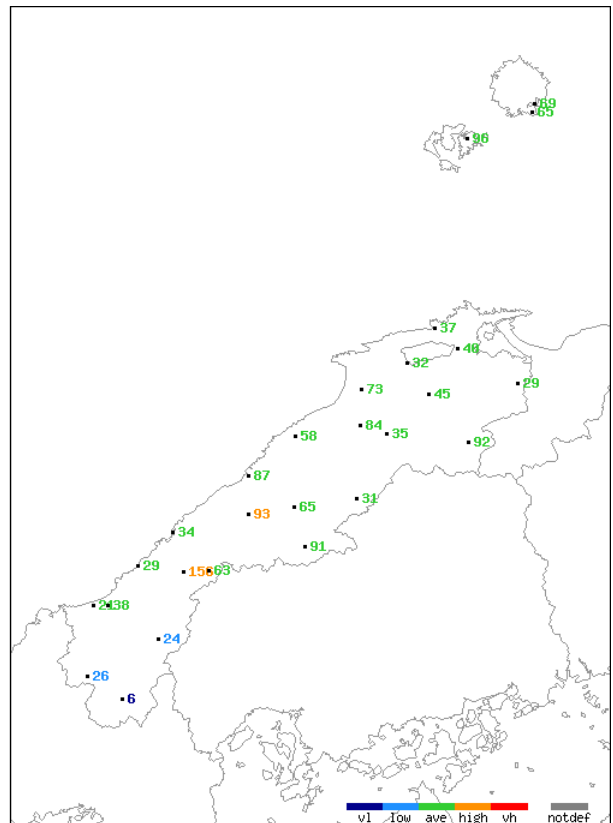


降水量

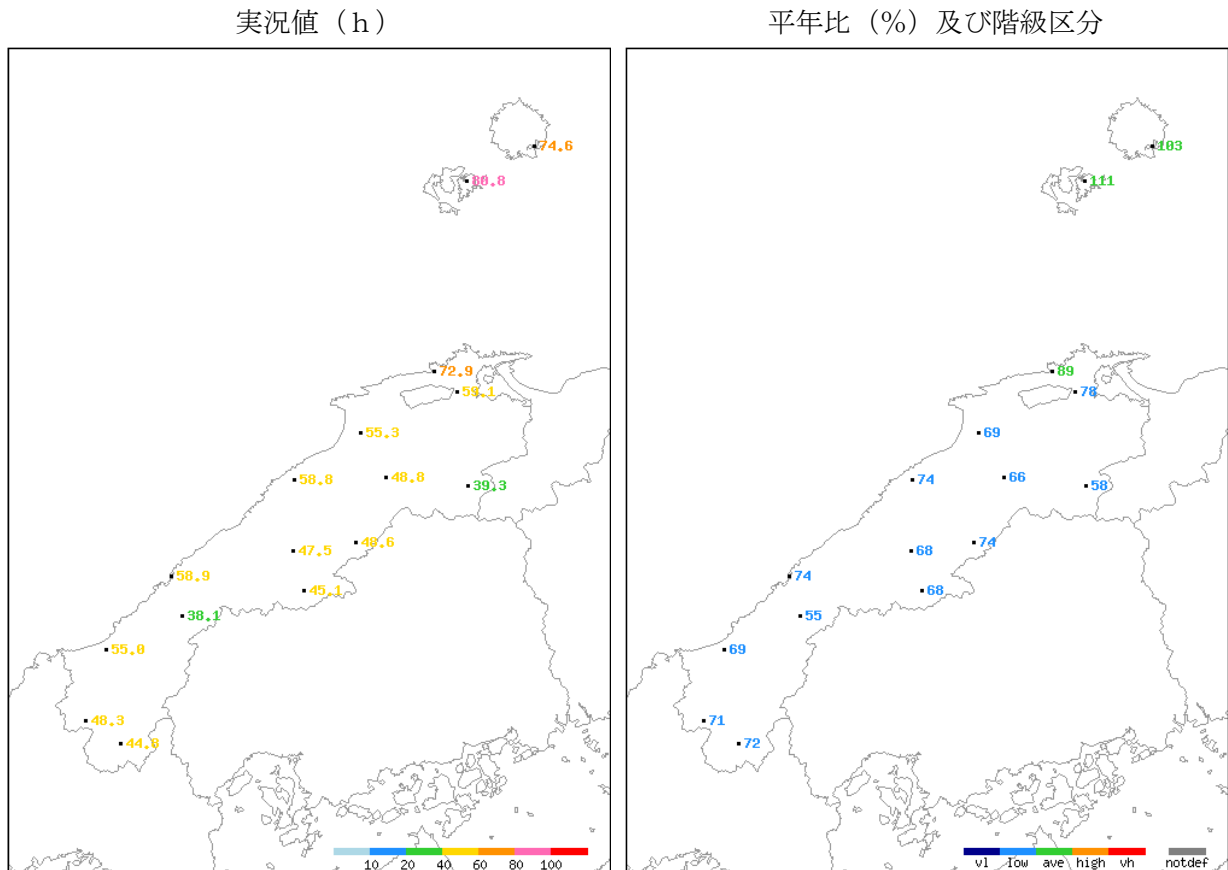
実況値 (mm)



平年比 (%) 及び階級区分



## 日照時間



※2021年3月2日以降のアメダス（松江、浜田、西郷を除く）の日照時間は推計値です。

### 情報の案内

「島根県の気象」に記載されていない詳細なデータや最新のデータについては気象庁ホームページ <https://www.jma.go.jp/jma/index.html> をご覧ください

・過去の気象データ検索  
<https://www.data.jma.go.jp/obd/stats/etrn/index.php>

・過去の気象データ（島根県）  
[https://www.data.jma.go.jp/obd/stats/etrn/select/prefecture.php?prec\\_no=68&block\\_no=&year=&month=&day=&view=](https://www.data.jma.go.jp/obd/stats/etrn/select/prefecture.php?prec_no=68&block_no=&year=&month=&day=&view=)

※「地点」「年月日」「データの種類」を選択することによって気温、降水量などの観測データが検索できます。  
「日ごとの値」を検索すると、天気概況（昼（06：00～18：00）及び夜（18：00～翌日06：00））も表示されます。  
「地点」を選択し「データの種類」で「地点ごとの観測史上1～10位の値」を選択するとその地点の最新の極値や順位値が検索できます。  
また平年値も検索できます。

・過去の気象データのダウンロード  
<https://www.data.jma.go.jp/gmd/risk/obsdl/index.php>

お問い合わせ先  
松江地方気象台 電話：0852-22-3784