

島根県の気象概況(旬の速報)

令和4年2月上旬

松江地方気象台

令和4年2月上旬気象概況

冬型の気圧配置や気圧の谷、湿った空気の影響を受けて曇りや雪または雨の日が多かった。降水量は平年に比べてかなり少なかった。

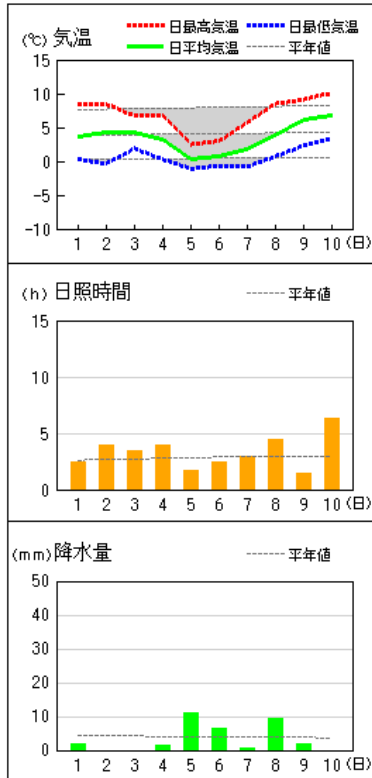
日付	天気概況	天気	
		松江(06時～18時)	松江(18時～翌06時)
1日	寒気や湿った空気の影響を受ける	雨時々雪一時みぞれ後曇	みぞれ時々曇一時晴
2日	寒気や湿った空気の影響を受ける	雨後晴時々曇、みぞれを伴う	曇時々晴、みぞれを伴う
3日	気圧の谷や湿った空気の影響を受ける	曇時々晴一時雨、みぞれを伴う	曇一時雪、みぞれを伴う
4日	寒気や湿った空気の影響を受ける	雨一時みぞれ後曇時々雪	曇時々晴後雪
5日	冬型の気圧配置	雪時々曇一時晴、みぞれを伴う	雪時々曇
6日	冬型の気圧配置	雪時々曇、みぞれを伴う	曇時々雪
7日	寒気や湿った空気の影響を受ける	雪時々みぞれ後曇一時雨	雨時々曇
8日	寒気や気圧の谷の影響を受ける	雨後時々曇	晴後雨時々曇、みぞれを伴う
9日	気圧の谷や湿った空気の影響を受ける	晴時々曇一時雨	曇時々晴
10日	気圧の谷や湿った空気の影響を受ける	晴時々曇	晴一時曇後雨

気象官署・特別地域気象観測所の観測値(2月上旬)

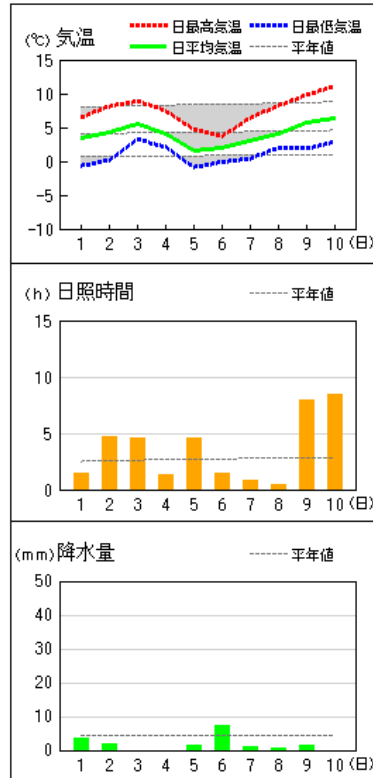
要素	平均気温(°C)			降水量(mm)			日照時間(h)		
	本年	平年	平年差 階級区分	本年	平年	平年比 階級区分	本年	平年	平年比 階級区分
松江	4.0	4.2	-0.2 低い	17.5	42.9	41% 少ない	35.8	26.8	134% 多い
浜田	5.2	5.9	-0.7 低い	11.0	26.5	42% 少ない	21.7	26.0	83% 平年並
西郷	3.5	4.0	-0.5 平年並	33.0	41.5	80% 平年並	33.2	28.4	117% 多い

地上気象 気象経過図：2022年02月01日-2022年02月10日

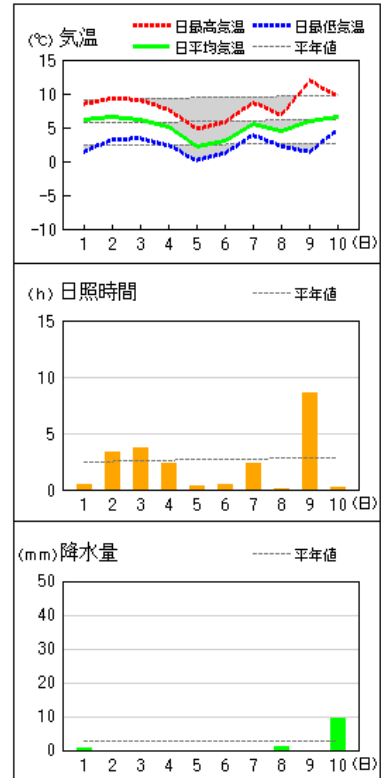
西郷



松江

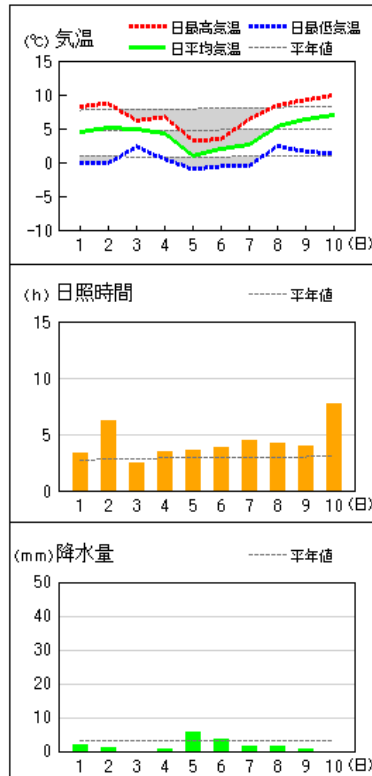


浜田

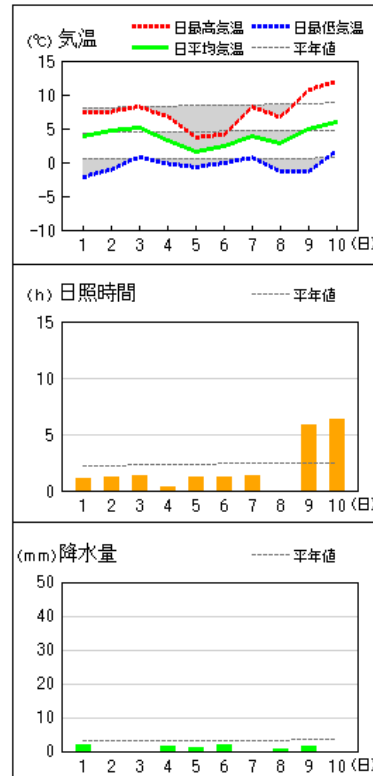


アメダス 気象経過図：2022年02月01日-2022年02月10日

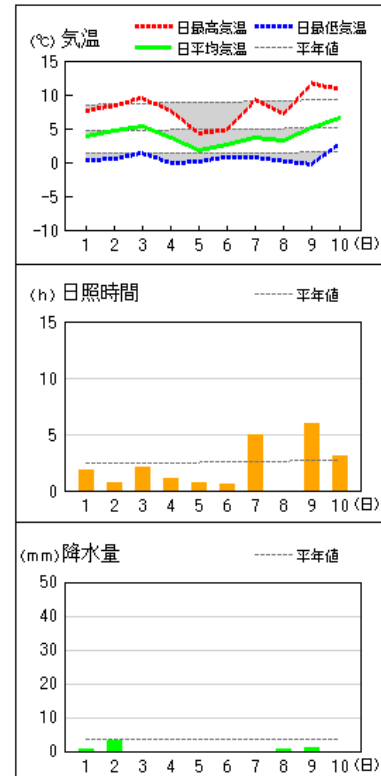
海士



出雲



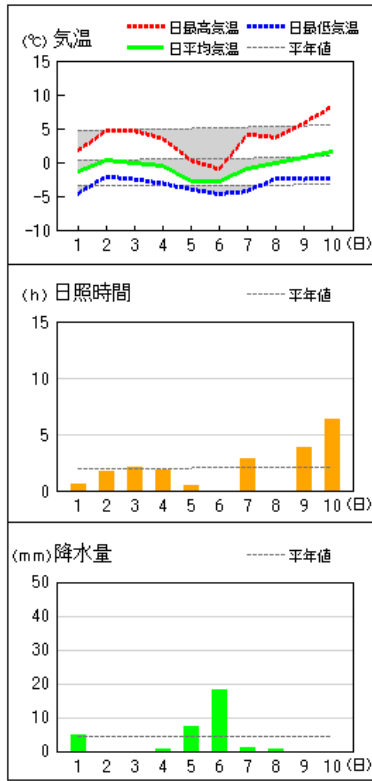
大田



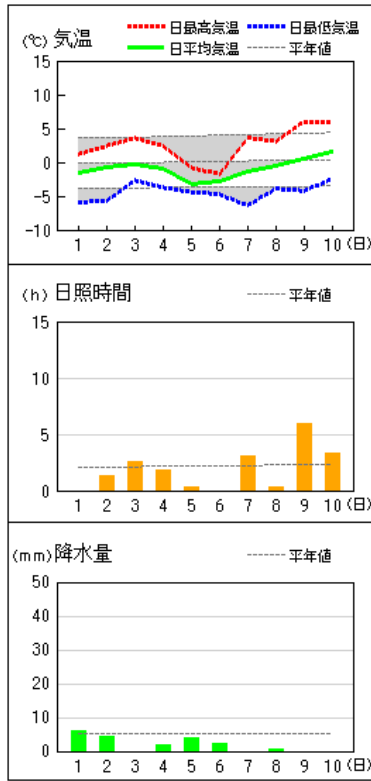
※2021年3月2日以降のアメダス（松江、浜田、西郷を除く）の日照時間は推計値です。

アメダス 気象経過図：2022年02月01日-2022年02月10日

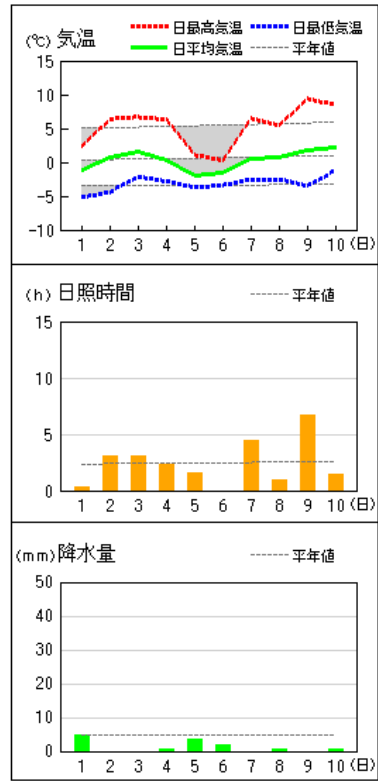
横浜



赤名

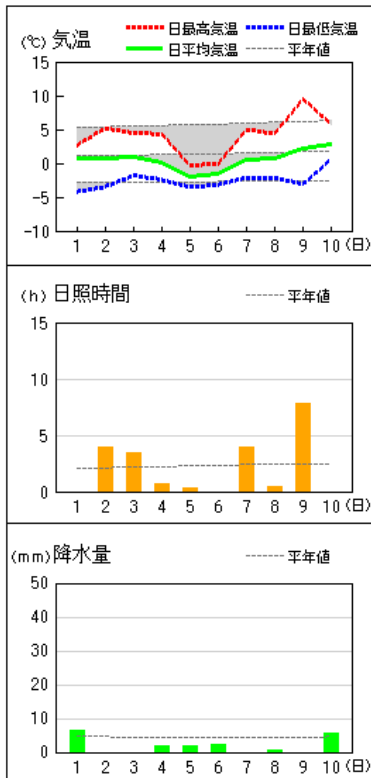


瑞穂

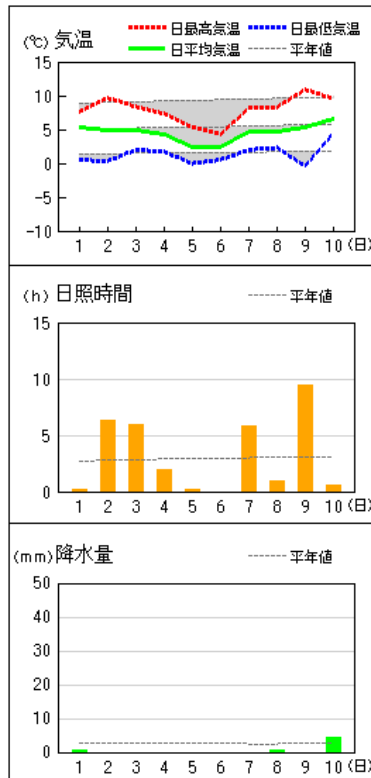


アメダス 気象経過図：2022年02月01日-2022年02月10日

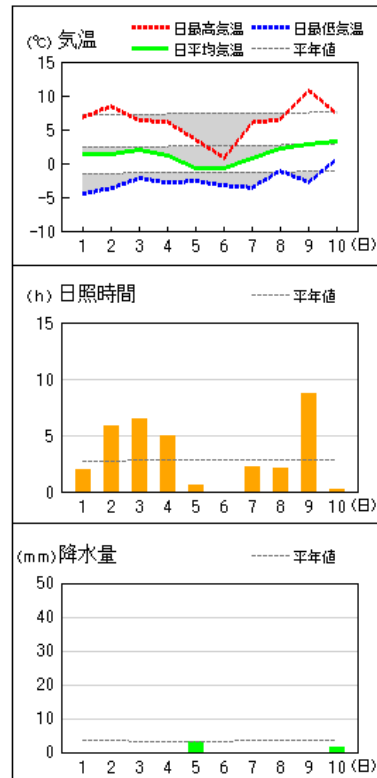
弥栄



益田



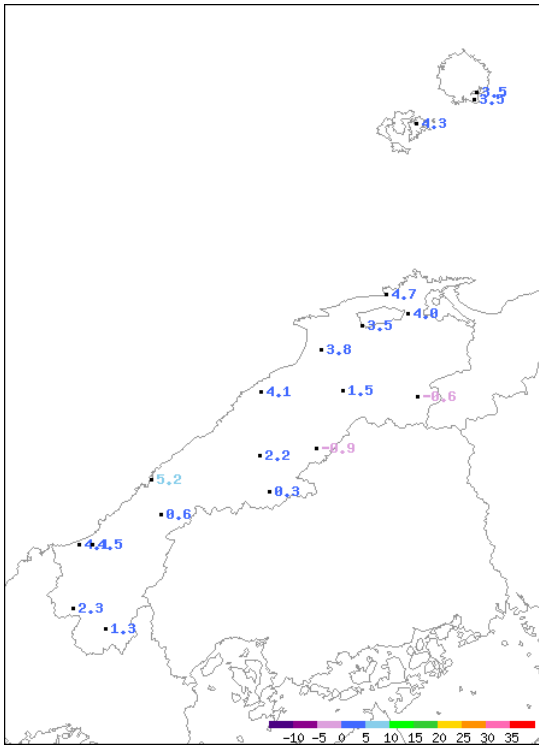
吉賀



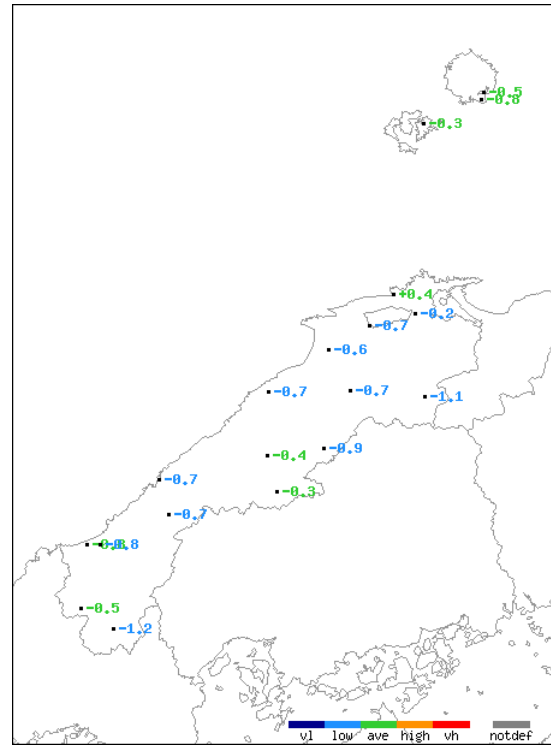
※2021年3月2日以降のアメダス（松江、浜田、西郷を除く）の日照時間は推計値です。

平均気温

実況値 (°C)

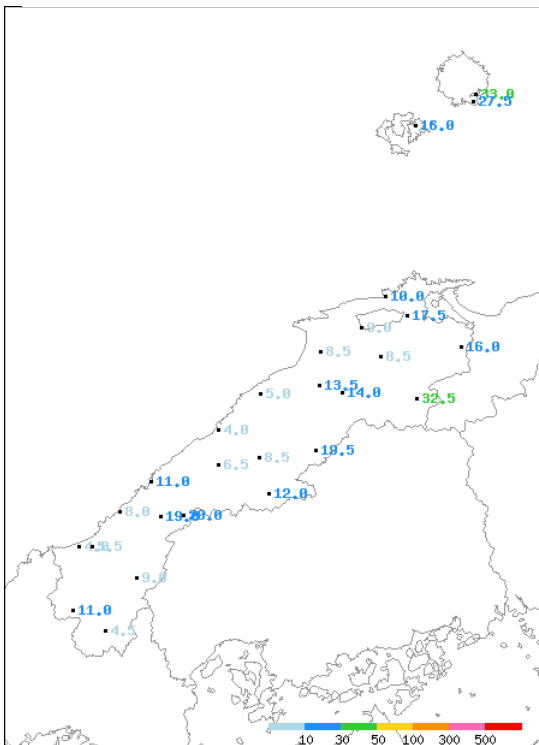


平年差及び階級区分

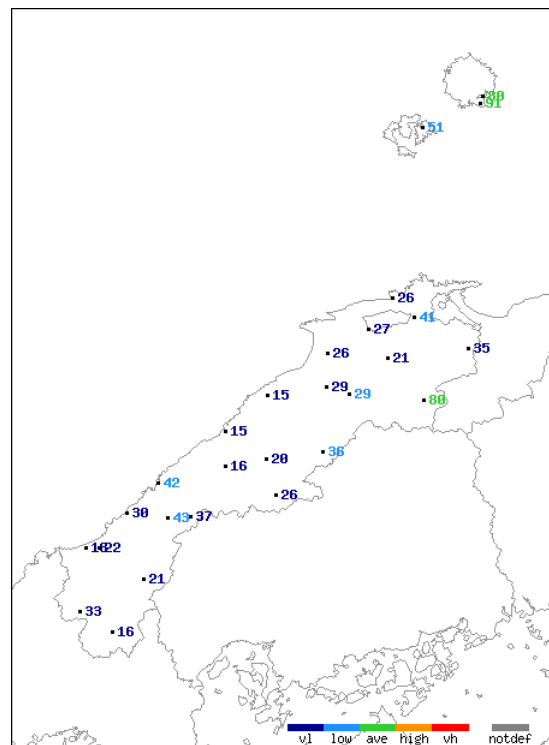


降水量

実況値 (mm)



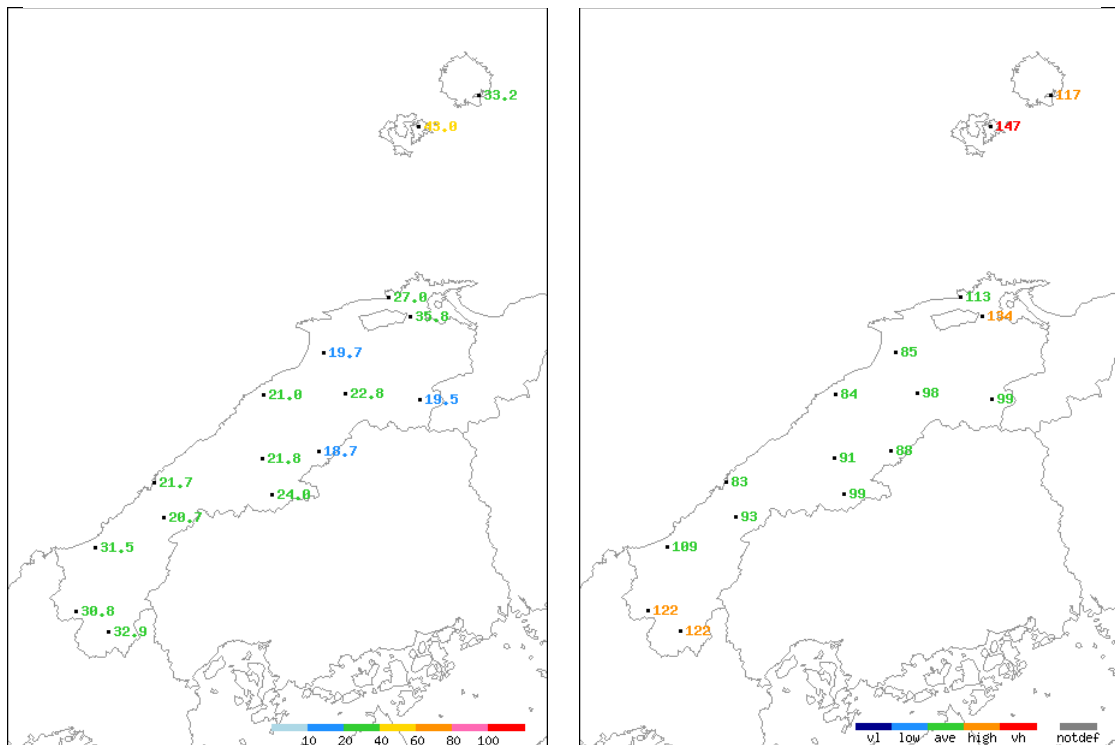
平年比 (%) 及び階級区分



日照時間

実況値 (h)

平年比 (%) 及び階級区分



※2021年3月2日以降のアメダス（松江、浜田、西郷を除く）の日照時間は推計値です。

情報の案内

「島根県の気象」に記載されていない詳細なデータや最新のデータについては気象庁ホームページ <https://www.jma.go.jp/jma/index.html> をご覧ください

- ・過去の気象データ検索

<https://www.data.jma.go.jp/obd/stats/etrn/index.php>

- ・過去の気象データ（島根県）

https://www.data.jma.go.jp/obd/stats/etrn/select/prefecture.php?prec_no=68&block_no=&year=&month=&day=&view=

※「地点」「年月日」「データの種類」を選択することによって気温、降水量などの観測データが検索できます。

「日ごとの値」を検索すると、天気概況（昼（06：00～18：00）及び夜（18：00～翌日06：00））も表示されます。

「地点」を選択し「データの種類」で「地点ごとの観測史上1～10位の値」を選択するとその地点の最新の極値や順位値が検索できます。

また平年値も検索できます。

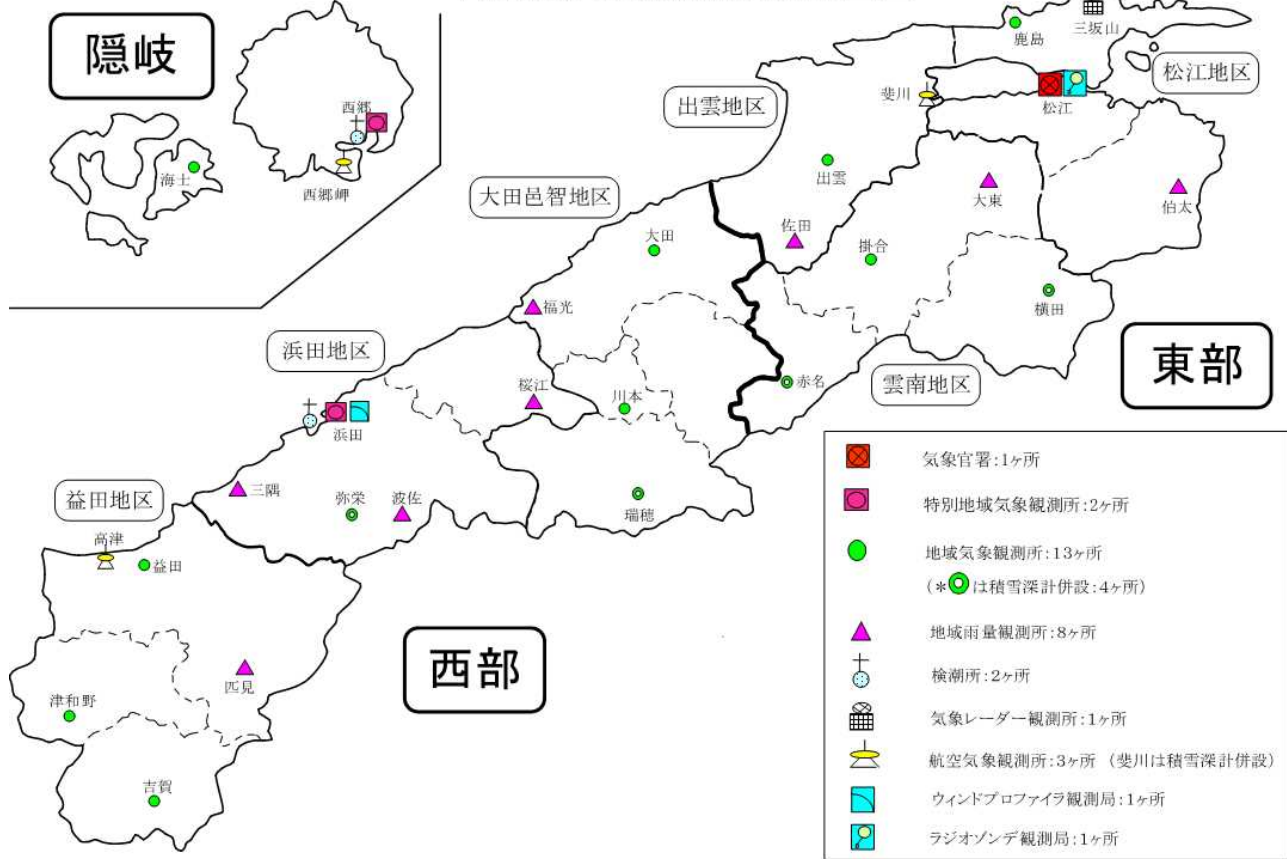
- ・過去の気象データのダウンロード

<https://www.data.jma.go.jp/gmd/risk/obsdl/index.php>

お問い合わせ先

松江地方気象台 電話：0852-22-3784

島根県内気象観測所配置図



島根県地域気象観測所（アメダス）所在地一覧表

令和3年12月6日現在

観測所	降水量	気温	湿度	日照	風向 風速	積雪	所在地	緯度	経度	海面上 の高さ
西郷	○	○	○	○	○	○	隠岐郡隠岐の島町西町大城ノ一（西郷特別地域気象観測所）	36°12.2'	133°20.0'	27m
西郷岬	○	○			○		隠岐郡隠岐の島町岬町（隠岐航空気象観測所）	36°10.7'	133°19.4'	80m
海士	○	○		△	○		隠岐郡海士町海士	36°05.8'	133°05.8'	3m
鹿島	○	○		△	○		松江市鹿島町佐陀本郷	35°31.2'	132°59.0'	3m
斐川	○	○			○	○	出雲市斐川町沖州（出雲航空気象観測所）	35°24.8'	132°53.4'	2m
松江	○	○	○	○	○	○	松江市西津田（松江地方気象台）	35°27.4'	133°03.9'	17m
出雲	○	○		△	○		出雲市芦渡町	35°19.9'	132°43.8'	20m
大東	○						雲南市大東町下阿用	35°19.1'	132°57.9'	56m
伯太	○						安来市伯太町西母里	35°21.0'	133°16.4'	23m
佐田	○						出雲市佐田町大呂	35°13.3'	132°43.4'	100m
大田	○	○		△	○		大田市大田町大田	35°11.4'	132°29.8'	30m
掛合	○	○		△	○		雲南市掛合町掛合	35°11.8'	132°48.9'	215m
横田	○	○		△	○	○	仁多郡奥出雲町稲原	35°10.4'	133°06.2'	369m
福光	○						大田市温泉津町福光	35°04.2'	132°20.0'	8m
赤名	○	○		△	○	○	飯石郡飯南町下赤名	35°00.1'	132°42.7'	444m
桜江	○						江津市桜江町川戸	34°57.2'	132°20.0'	32m
川本	○	○	○	△	○		邑智郡川本町川本	34°58.6'	132°29.5'	132m
浜田	○	○	○	○	○		浜田市大辻町（浜田特別地域気象観測所）	34°53.8'	132°04.2'	19m
瑞穂	○	○		△	○	○	邑智郡邑南町淀原	34°51.2'	132°31.8'	327m
三隅	○						浜田市三隅町西河内	34°47.7'	131°56.9'	9m
弥栄	○	○		△	○	○	浜田市弥栄町長安本郷	34°46.6'	132°06.5'	380m
波佐	○						浜田市金城町波佐	34°46.8'	132°11.8'	370m
高津	○	○			○		益田市内田町（石見航空気象観測所）	34°40.5'	131°47.4'	54m
益田	○	○	○	△	○		益田市あけぼの東町	34°40.6'	131°50.6'	4m
匹見	○						益田市匹見町匹見	34°34.3'	132°01.0'	259m
津和野	○	○		△	○		鹿足郡津和野町森村	34°27.7'	131°46.2'	165m
吉賀	○	○		△	○		鹿足郡吉賀町七日市	34°23.5'	131°53.6'	250m

○：実測値 △：推計値