

島根県の気象

令和3年9月

*警報・注意報発表状況以外は速報値です

松江地方気象台

凡 例

地上気象観測月統計値表

要素		解説
平均気圧 (hPa)		毎正時の気圧 (24 回) の平均
最低海面気圧 (hPa)		任意の時刻の海面気圧の最低
気温 (°C)	日平均	毎正時の気温 (24 回) の平均
	日最高	任意の時刻の観測値で最も高い値
	日最低	任意の時刻の観測値で最も低い値
平均蒸気圧 (hPa)		毎正時の蒸気圧 (24 回) の平均
相対湿度 (%)	日平均	毎正時の湿度 (24 回) の平均
	日最小	任意の時刻の観測値で最も低い値
風速 (m/s)	日平均	毎 10 分の 10 分間平均風速 (144 回) の平均
	日最大	任意の時刻の 10 分間平均風速の最大値及びその風向 (16 方位)
	最大瞬間	任意の時刻の瞬間風速の最大値及びその風向 (16 方位)
日照時間 (h)		毎正時の日照時間の合計
全天日射量 (MJ/m ²)		毎正時の全天日射量の合計
平均雲量 (10 分比)		3 時、9 時、15 時、21 時の雲量の平均
降水量 (mm)	日	毎正時の降水量 (24 回) の合計 (0.5mm 未満は 0.0、無降水は—)
	最大 1 時間	任意の時刻の前 1 時間降水量の最大値
	最大 10 分間	任意の時刻の前 10 分間降水量の最大値
降雪の深さ合計 (cm)		毎正時の積雪の深さの差 (前 1 時間積雪深差) の正の値の合計
最深積雪 (cm)		毎正時の積雪の深さのうち最も大きい値
天気概況		昼 (6 時～18 時) と夜 (18 時～翌日 6 時) の天気の状態
月最大 24 時間降水量 (mm)		連続する任意の 24 時間降水量の最大
月間日照率 (%)		月合計の日照時間の可照時間に対する割合

大気現象の記号の説明

記号	☼	☽	☾	●	☂	✕	⚡	☁	☃	☄
大気現象名	煙霧	もや	霧	雨	みぞれ	雪	雷電	霜	結氷	積雪

※寒候年 (前年 8 月～当年 7 月) に初めて観測する霜, 結氷は従来どおり初霜, 初氷として記録します。

地域気象観測月報

要素		解説
気温 (°C)	平均	毎正時の気温 (24 回) の平均
	最高	任意の時刻の観測値で最も高い値
	最低	任意の時刻の観測値で最も低い値
	積算気温	日平均気温が 10°C 以上の日の日平均気温を合計 (少数点以下を四捨五入)
降水量 (mm)	日	毎正時の降水量 (24 回) の合計 (0 は 0.5mm 未満または無降水)
	最大日降水量	日降水量の月最大値
	最大 1 時間	任意の時刻の前 1 時間降水量の月最大値
	最大 10 分間	任意の時刻の前 10 分間降水量の月最大値
風速 (m/s)	平均	毎 10 分の 10 分間平均風速 (144 回) の平均
	最大	任意の時刻の 10 分間平均風速の最大値
	最大風向	最大風速を観測したときの風向 (16 方位)
	最大瞬間	任意の時刻の瞬間風速の最大値
	最大瞬間風向	最大瞬間風速を観測したときの風向 (16 方位)
最多風向	毎正時 (24 回) のうち、最も観測回数の多い風向 (16 方位)	
日照時間 (h)		毎正時の日照時間の合計
積雪 (cm)	最深積雪	毎正時の積雪の深さのうち最も大きい値
	積雪差合計	毎正時の積雪の深さの差 (前 1 時間積雪深差) の正の値の合計

統計値の品質 ※Dは統計値	D	正常値 (統計値を求める期間内の資料が全て揃っている場合)
	D)	準正常値 (統計値を求める対象となる資料の一部が欠けているが、許容する資料数を満たす値)
	D]	資料不足値 (統計値を求める対象となる資料が許容する資料数を満たさない値)
	×	欠測 (統計値を求める期間内の観測結果が全て求められなかった場合)

目 次

9月の天気概況	1
松江・浜田・西郷の平均値、平年差（比）	2
気象経過図 2021年9月1日 - 2021年9月30日	3～5
2021年（令和3年）9月の気象分布図（実況値）	6
2021年（令和3年）9月の気象分布図（平年差・比）	7
警報・注意報発表状況	8～10
気象情報発表状況	10
竜巻注意情報発表状況	10
土砂災害警戒情報発表状況	10
指定河川洪水予報発表状況	10
熱中症警戒アラート発表状況	11
記録的短時間大雨情報発表状況	11
顕著な大雨に関する気象情報	11
潮位情報発表状況	11
県内の地震（震度1以上）	11
松江・浜田・西郷の観測値の順位更新（5位以内）	11
地域気象観測所観測値の順位更新（1位）	11
異常気象・気象災害	11
地上気象観測月統計値表 1,2（松江）	12～13
地上気象観測月統計値表 1,2（浜田）	14～15
地上気象観測月統計値表 1,2（西郷）	16～17
地域気象観測気温月報	18～20
地域気象観測降水量月報	21～22
地域気象観測風向・風速月報	23～26
地域気象観測日照時間月報	27
島根県内気象観測所配置図・島根県地域気象観測所（アメダス）所在地一覧表	28

9月の天気概況

前線や湿った空気、台風第14号の影響で曇りや雨の日が多かった。

1日は前線や湿った空気の影響で大雨となったところがあった。海士で9月として日最大1時間降水量の極値を更新した。

なお、月日照時間は平年より少ないところが多かった。

上旬：前線や湿った空気の影響で曇りや雨の日が多く、1日、2日、3日、8日は大雨となったところがあった。日照時間は平年よりかなり少ないところが多かった。

中旬：気圧の谷や湿った空気、台風第14号の影響で曇りや雨の日が多かった。14日、15日、17日、18日は大雨となったところがあった。日照時間は平年よりかなり少ないところが多かった。

下旬：気圧の谷や湿った空気、前線の影響で曇りや雨の日が多かった。23日は大雨となったところがあった。

平均気温は、松江	「高い」	浜田	「高い」	西郷	「高い」
降水量は、松江	「平年並」	浜田	「平年並」	西郷	「少ない」
日照時間は、松江	「少ない」	浜田	「少ない」	西郷	「平年並」

※浜田特別地域気象観測所観測装置（視程計）障害のため9月9日から9月14日まで一部要素（降水量）で欠測があります。

松江・浜田・西郷の平均値、平年差(比)

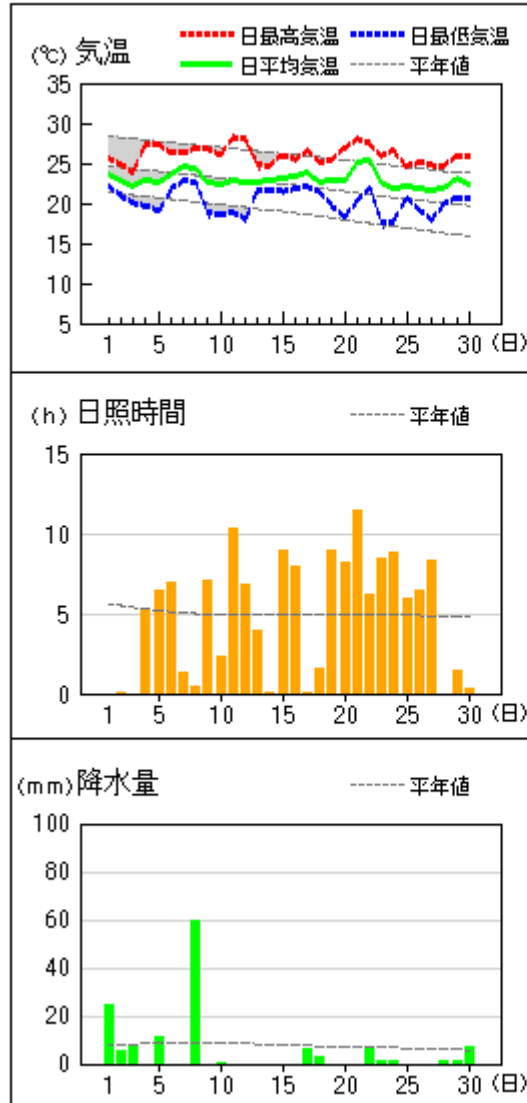
2021年9月

観測要素		地点	松 江				浜 田				西 郷			
			本年	平年	平年差 (比)	階級区分	本年	平年	平年差 (比)	階級区分	本年	平年	平年差 (比)	階級区分
気温(°C)	平均気温	上旬	24.0	24.6	-0.6	平年並	24.1	24.5	-0.4	平年並	23.2	23.9	-0.7	低い
		中旬	23.4	23.1	0.3	平年並	23.3	23.0	0.3	平年並	23.0	22.5	0.5	平年並
		下旬	23.5	21.0	2.5	かなり高い	23.4	20.9	2.5	かなり高い	22.8	20.4	2.4	かなり高い
		月	23.6	22.9	0.7	高い	23.6	22.8	0.8	高い	23.0	22.2	0.8	高い
	最高気温 の平均	上旬	27.5	28.9	-1.4	低い	27.1	28.3	-1.2	低い	26.1	27.7	-1.6	低い
		中旬	27.2	27.3	-0.1	平年並	27.0	27.0	0.0	平年並	26.1	26.3	-0.2	平年並
		下旬	27.4	25.2	2.2	かなり高い	27.3	25.1	2.2	かなり高い	25.9	24.3	1.6	かなり高い
		月	27.4	27.1	0.3	平年並	27.1	26.8	0.3	平年並	26.1	26.1	0.0	平年並
	最低気温 の平均	上旬	21.4	21.5	-0.1	平年並	21.4	21.2	0.2	平年並	20.7	20.6	0.1	平年並
		中旬	20.5	19.7	0.8	平年並	20.2	19.5	0.7	平年並	20.5	18.9	1.6	高い
		下旬	20.5	17.5	3.0	かなり高い	19.8	17.3	2.5	かなり高い	19.6	16.7	2.9	かなり高い
		月	20.8	19.6	1.2	高い	20.5	19.3	1.2	高い	20.3	18.7	1.6	かなり高い
降水量(mm)	上旬	79.5	77.0	103%	平年並	108.5	73.4	148%	多い	109.0	88.4	123%	平年並	
	中旬	30.0	63.4	47%	少ない	52.5	59.3	×	×	9.0	73.7	12%	少ない	
	下旬	14.0	63.7	22%	少ない	3.0	59.6	5%	かなり少ない	18.5	72.9	25%	かなり少ない	
	月	123.5	204.1	61%	平年並	164.0	192.2	85%	平年並	136.5	234.9	58%	少ない	
日照時間(h)	上旬	30.0	49.7	60%	かなり少ない	29.8	55.3	54%	かなり少ない	30.0	51.2	59%	かなり少ない	
	中旬	42.1	50.2	84%	少ない	35.2	55.0	64%	かなり少ない	56.9	50.6	112%	平年並	
	下旬	46.0	46.3	99%	平年並	64.2	51.5	125%	多い	57.5	47.2	122%	多い	
	月	118.1	146.2	81%	少ない	129.2	161.8	80%	少ない	144.4	149.0	97%	平年並	

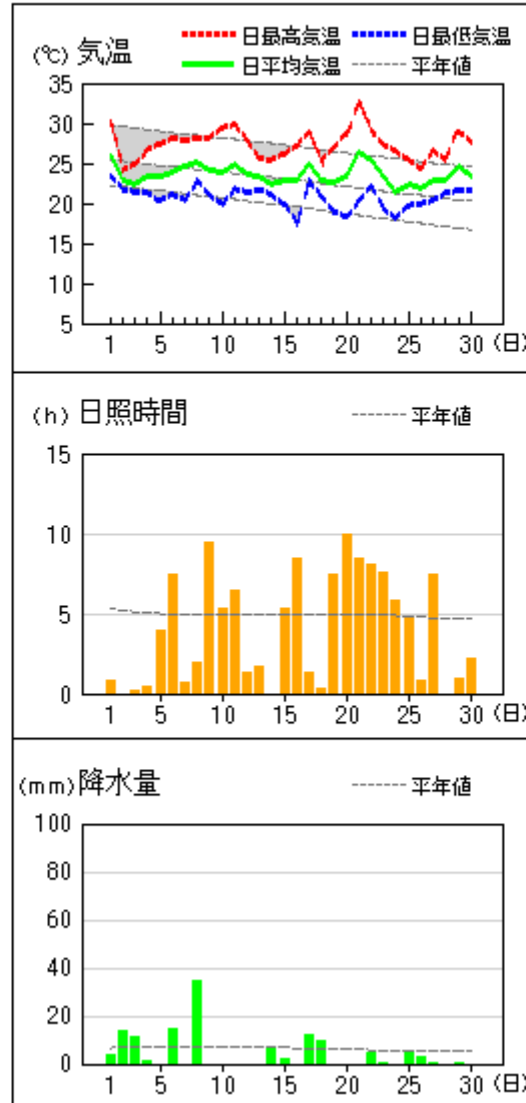
解説用階級区分(階級区分)は「低い(少ない)」「平年並」「高い(多い)」の3階級とし、それぞれの出現率は同じである。
また、低い(少ない)方または高い(多い)方から出現率10%の範囲を、それぞれ「かなり低い(少ない)」「かなり高い(多い)」と表し、補足的に用いる。

地上気象 気象経過図：2021年09月01日-2021年09月30日

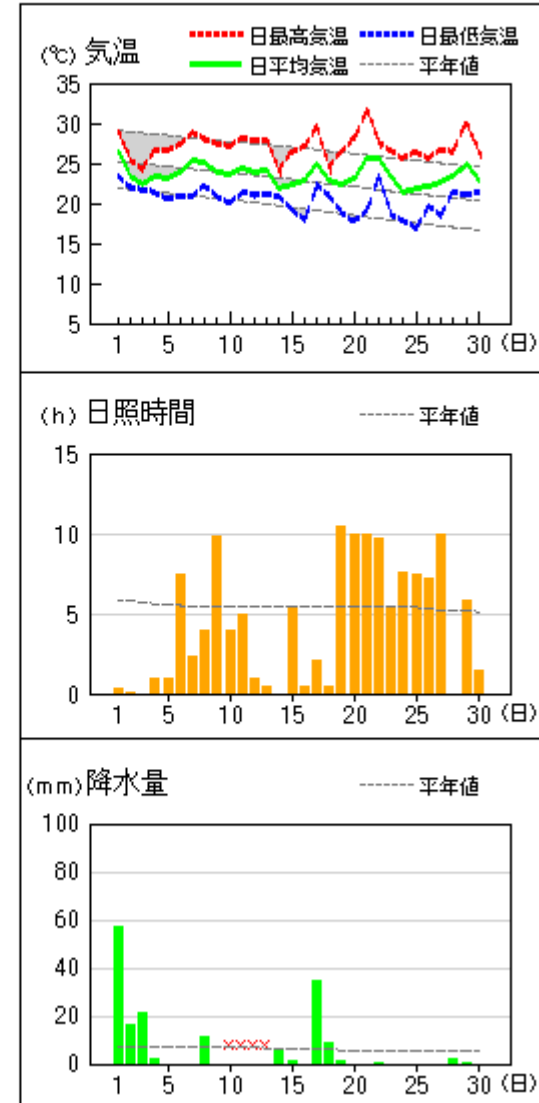
西郷



松江

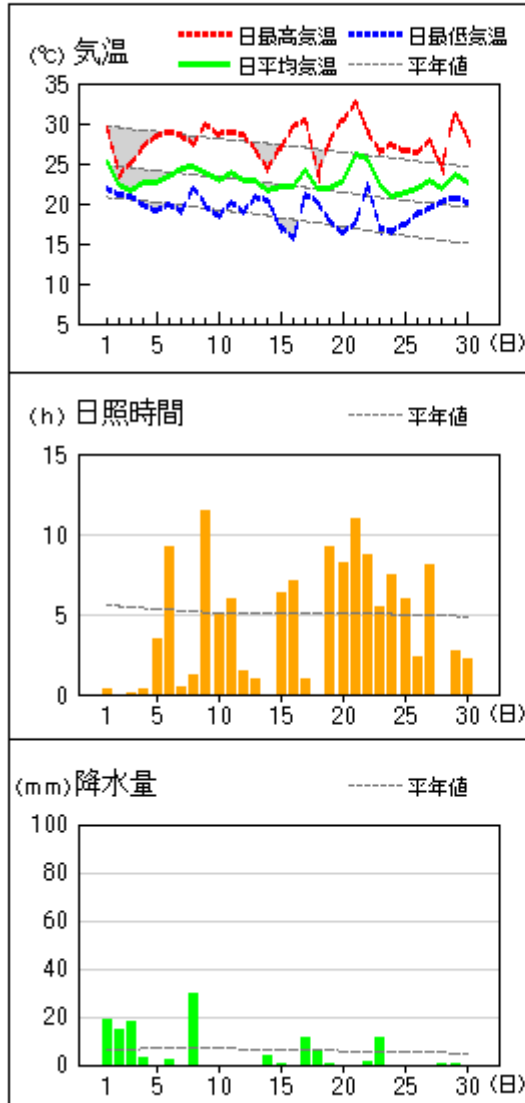


浜田

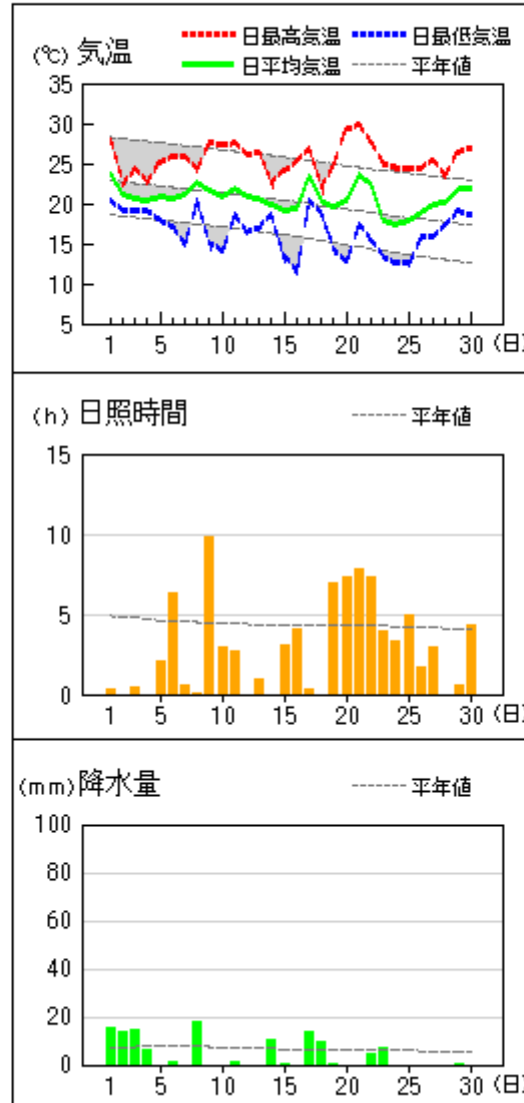


アメダス 気象経過図：2021年09月01日-2021年09月30日

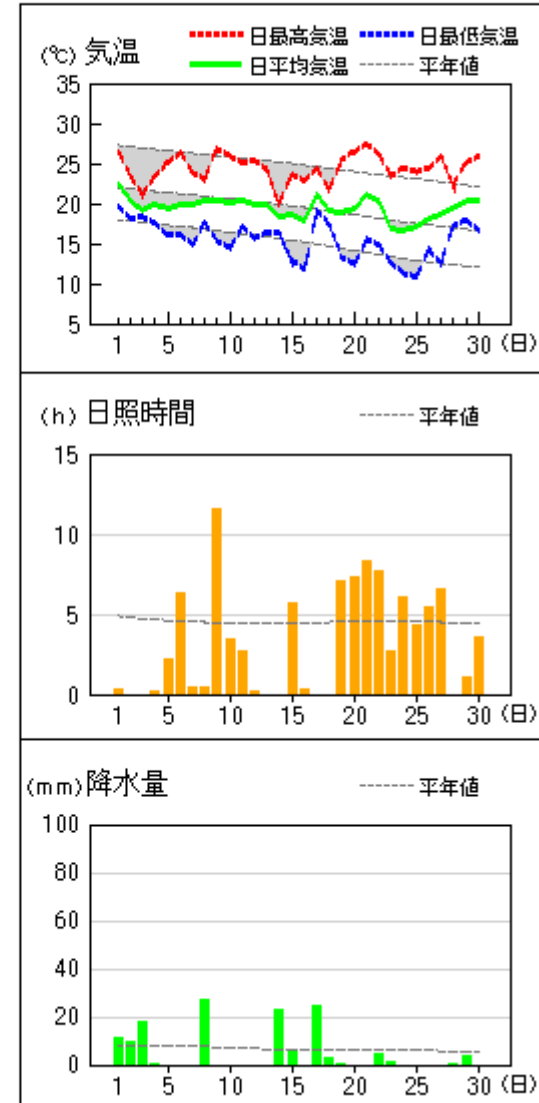
出雲



横田



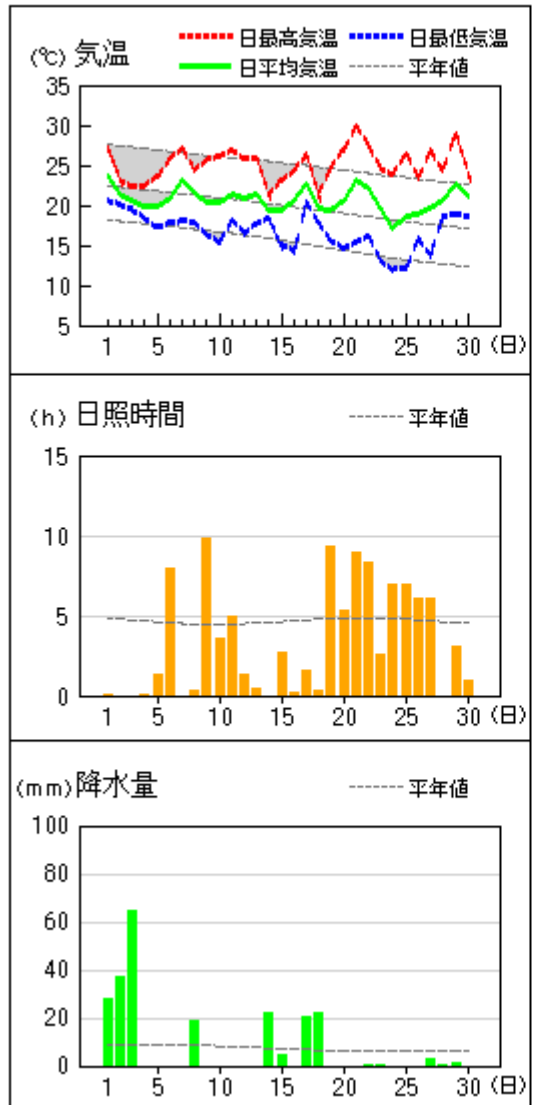
赤名



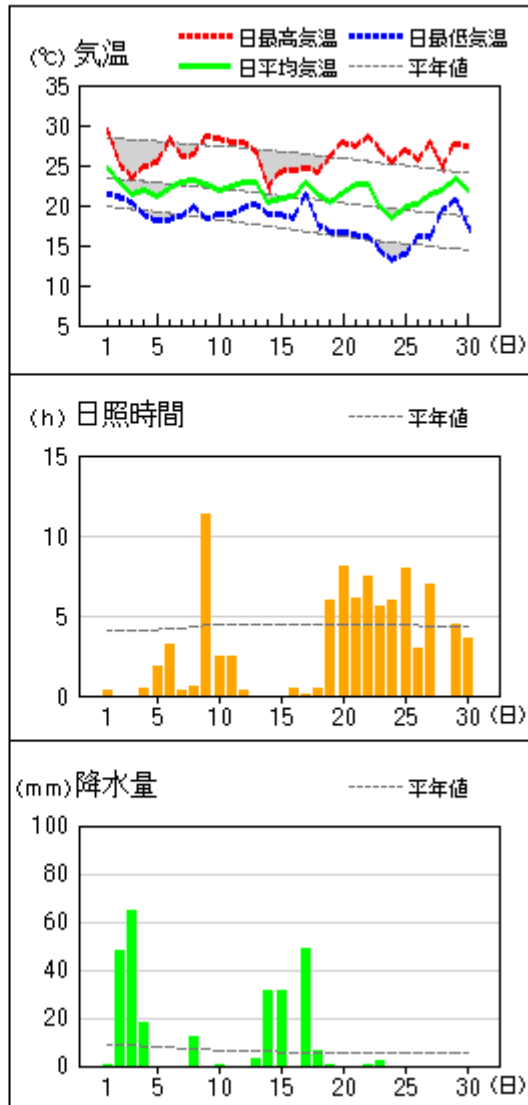
2021年3月2日以降のアメダス（松江、浜田、西郷を除く）の日照時間は推計値です。

アメダス 気象経過図：2021年09月01日-2021年09月30日

弥栄



吉賀



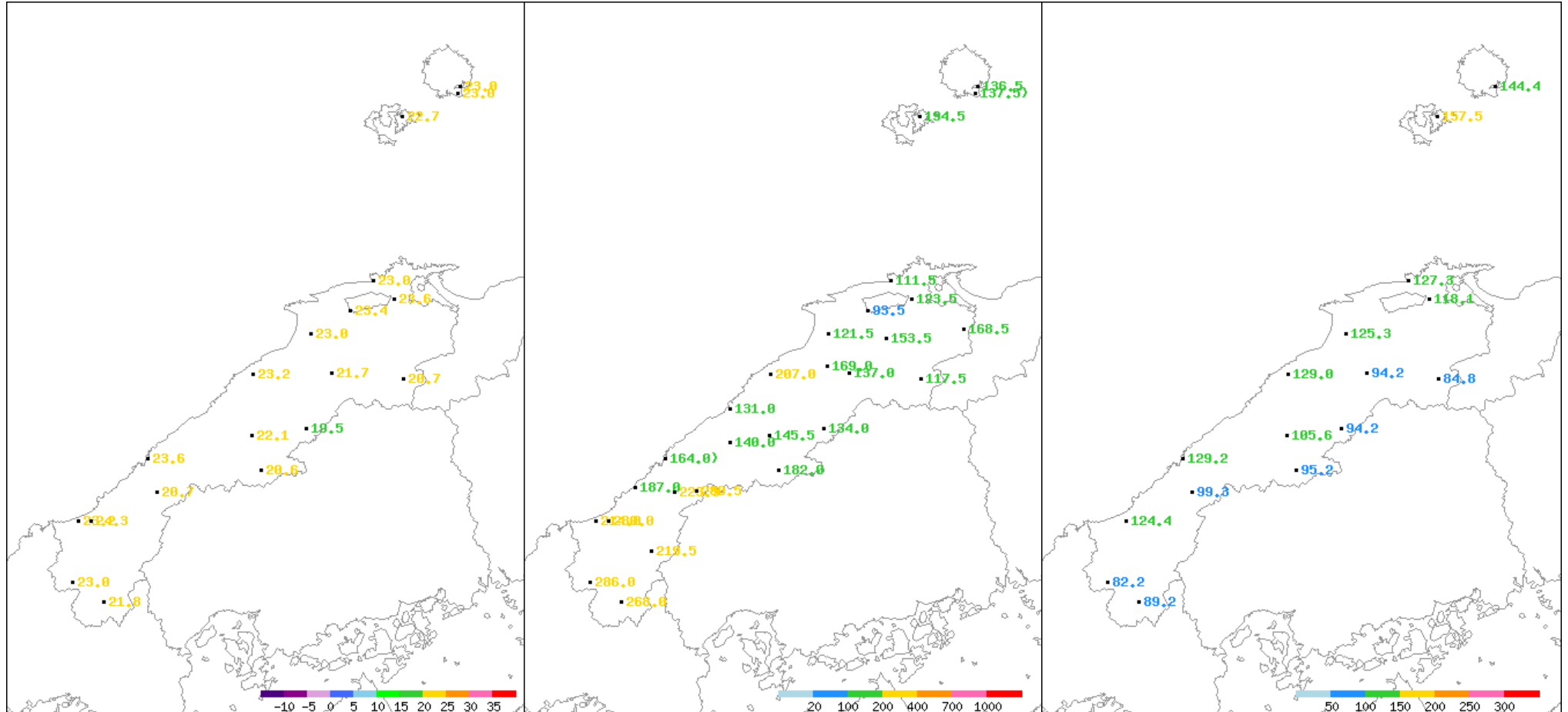
2021年3月2日以降のアメダス（松江、浜田、西郷を除く）の日照時間は推計値です。

2021年（令和3年）9月の気象分布図（実況値）

平均気温（℃）

降水量（mm）

日照時間（h）



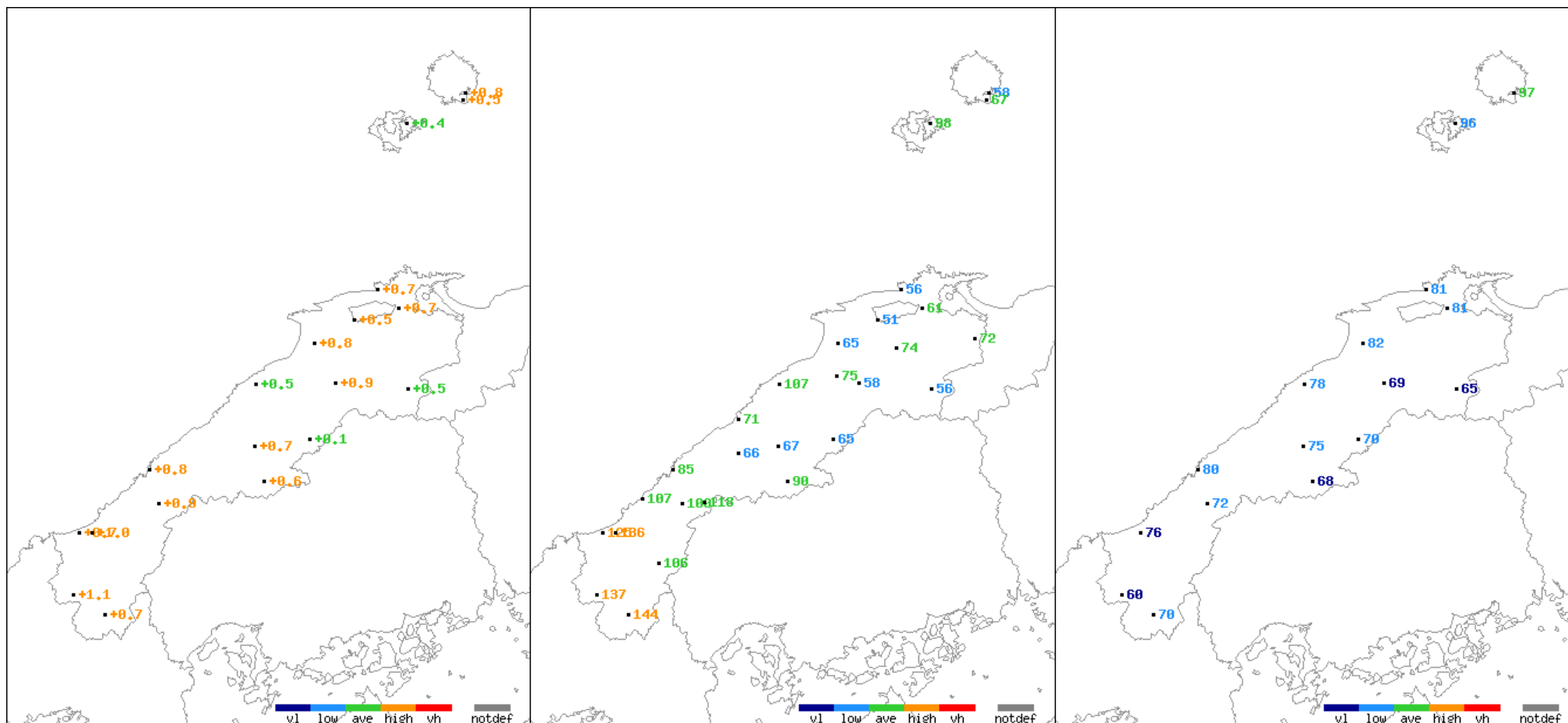
※日照時間は、2021年3月2日以降、官署等（松江・浜田・西郷）の実況値とアメダスの推計値を同一図内に示していますが、実況値と推計値で単純に比較することはできませんのでご注意ください。

2021年（令和3年）9月の気象分布図（平年差・比）

平均気温平年差（℃）

降水量平年比(%)

日照時間平年比（%）



※日照時間は、2021年3月2日以降、官署等（松江・浜田・西郷）の実況値とアメダスの推計値を同一図内に示しています。実況値と推計値で単純に比較することはできませんが、平年比など平年値との比較はこれまで通り可能です。

警報・注意報発表状況

●:発表 ◇:特別警報から警報 ▽:特別警報から注意報 ▼:警報から注意報 ○:継続 解:解除
 浸:浸水基準 土:土砂基準 土浸:土砂、浸水 斜体字:発表 下線:特別警報から警報 警報から注意報
 (記号の色:特別警報 警報 警報に言及した注意報 注意報)

発表時刻	警報・注意報	松江市	安来市	出雲市	雲南市	奥出雲町	飯南町	大田市	川本町	美郷町	邑南町	浜田市	江津市	益田市	津和野町	吉賀町	海士町	西ノ島町	知夫村	隠岐の島町
09/01 10:05	雷注意報	●	●	●	●	●	●	●	●	●	●	●	●	●	●	●	●	●	●	●
09/01 16:19	大雨注意報	●		●	●			●				●	●	●						●
	雷注意報	○	○	○	○	○	○	○	○	○	○	○	○	○	○	○	○	○	○	○
09/01 17:32	強風注意報																●	●	●	●
	大雨注意報	○		○	○			○				○	○	○			●	●	●	○
09/01 18:13	雷注意報	○	○	○	○	○	○	○	○	○	○	○	○	○	○	○	○	○	○	○
	強風注意報																○	○	○	○
	洪水注意報																	●		●
	大雨警報																	浸		
09/01 18:33	大雨注意報	○		○	○			○				○	○	○			○	○	○	○
	雷注意報	○	○	○	○	○	○	○	○	○	○	○	○	○	○	○	○	○	○	○
	強風注意報																○	○	○	○
	洪水注意報																○	○	○	○
09/01 21:52	大雨警報											浸		浸				●	○	●
	大雨注意報	○		○	○			○					○				○	▼	○	○
	雷注意報	○	○	○	○	○	○	○	○	○	○	○	○	○	○	○	○	○	○	○
	強風注意報																解	解	解	解
	洪水注意報											●					○	○	○	○
高潮注意報	●	●	●																	
09/01 23:04	大雨警報											浸		浸						
	大雨注意報	○		○	○			○					○				○	○	○	○
	雷注意報	○	○	○	○	○	○	○	○	○	○	○	○	○	○	○	○	○	○	○
	洪水注意報											○	●				解	解	解	○
高潮注意報	○	○	○																	
09/01 23:43	大雨警報											浸	浸	浸						
	大雨注意報	○		○	○			○					○				○	○	○	○
	雷注意報	○	○	○	○	○	○	○	○	○	○	○	○	○	○	○	○	○	○	○
	洪水注意報											○	○	●						○
高潮注意報	○	○	○																	
09/02 00:22	大雨警報											浸	浸	浸						
	洪水警報													●						
	大雨注意報	○		○	○			○									○	○	○	○
	雷注意報	○	○	○	○	○	○	○	○	○	○	○	○	○	○	○	○	○	○	○
	洪水注意報											○	○							○
高潮注意報	○	○	○																	
09/02 03:51	大雨注意報	解		解	解			○				▼	▼	▼			解	解	解	解
	雷注意報	○	○	○	○	○	○	○	○	○	○	○	○	○	○	○	○	○	○	○
	洪水注意報											○	○	▼						解
	高潮注意報	○	○	○																
09/02 10:11	大雨注意報							解				○	○	○						
	雷注意報	○	○	○	○	○	○	○	○	○	○	○	○	○	○	○	○	○	○	○
	洪水注意報											解	解	○						
高潮注意報	解	解	解																	
09/02 16:06	大雨注意報											解	解	○						
	雷注意報	○	○	○	○	○	○	○	○	○	○	○	○	○	○	○	○	○	○	○
	洪水注意報													解						
09/03 04:14	大雨注意報										●	●	○	●	●					
雷注意報	○	○	○	○	○	○	○	○	○	○	○	○	○	○	○	○	○	○	○	○
09/03 09:53	大雨注意報											○	○	○	○	○				
	雷注意報	○	○	○	○	○	○	○	○	○	○	○	○	○	○	○	○	○	○	○
09/03 15:42	大雨注意報											○	解	○	○	○				
	雷注意報	○	○	○	○	○	○	○	○	○	○	○	○	○	○	○	○	○	○	○
09/03 20:24	大雨注意報	●	●	●	●	●	●	●	●	●	●	○	●	○	○	○	○	○	○	○
	雷注意報	○	○	○	○	○	○	○	○	○	○	○	○	○	○	○	○	○	○	○
09/04 00:18	大雨注意報	○	○	○	○	○	○	○	○	○	○	○	○	○	○	○	○	○	○	○
	雷注意報	○	○	○	○	○	○	○	○	○	○	○	○	○	○	○	○	○	○	○
	洪水注意報													●						
09/04 04:15	大雨注意報	解	解	解	解	解	解	解	解	○	○	解	○	○	○					
	雷注意報	○	○	○	○	○	○	○	○	○	○	○	○	○	○	○	○	○	○	○
	洪水注意報													解						解
09/04 10:06	大雨注意報										○	解	○	解	解					
	雷注意報	解	解	解	解	解	解	解	解	解	解	解	解	解	解	解				

発表時刻	警報・注意報	松江市	安来市	出雲市	雲南市	奥出雲町	飯南町	大田市	川本町	美郷町	邑南町	浜田市	江津市	益田市	津和野町	吉賀町	海士町	西ノ島町	知夫村	隠岐の島町
09/23 11:36	雷注意報	解	解	解	解	解	解	解	解	解	解	解	解	解	解	解				
	強風注意報	○	○	○																
09/23 15:45	強風注意報	解	解	解																
09/24 15:50	波浪注意報	●		●				●				●	●	●			●	●	●	●
09/25 10:05	波浪注意報	解		解				解				解	解	解			解	解	解	解
09/25 15:50	雷注意報																●	●	●	●
09/26 09:53	雷注意報																解	解	解	解
09/29 20:11	高潮注意報	●	●	●				●				●	●	●						
09/30 03:55	雷注意報																●	●	●	●
	高潮注意報	○	○	○				○				○	○	○						
09/30 08:54	雷注意報																○	○	○	○
	高潮注意報	解	解	解				解				解	解	解						
09/30 15:50	雷注意報																解	解	解	解

気象情報発表状況（天候情報も含む）

情報名	号数	発表時刻
大雨に関する島根県気象情報	第1号	09/01 05:44
大雨に関する島根県気象情報	第2号	09/01 16:56
大雨に関する島根県気象情報	第3号	09/01 18:57
大雨に関する島根県気象情報	第4号	09/01 22:16
大雨に関する島根県気象情報	第5号	09/02 04:24
日照不足に関する島根県気象情報	第1号	09/07 11:10
令和3年 台風第14号に関する島根県気象情報	第1号	09/15 17:01
令和3年 台風第14号に関する島根県気象情報	第2号	09/16 06:23
令和3年 台風第14号に関する島根県気象情報	第3号	09/16 11:52
令和3年 台風第14号に関する島根県気象情報	第4号	09/16 16:40
令和3年 台風第14号に関する島根県気象情報	第5号	09/17 05:59
令和3年 台風第14号に関する島根県気象情報	第6号	09/17 16:32
令和3年 台風第14号に関する島根県気象情報	第7号	09/17 19:03
令和3年 台風第14号に関する島根県気象情報	第8号	09/18 00:26
令和3年 台風第14号に関する島根県気象情報	第9号	09/18 05:04

竜巻注意情報発表状況

情報名	号数	発表時刻
島根県竜巻注意情報	第1号	09/23 02:33
島根県竜巻注意情報	第2号	09/23 03:28
島根県竜巻注意情報	第3号	09/23 03:53
島根県竜巻注意情報	第4号	09/23 04:38

土砂災害警戒情報発表状況

当該事項なし

指定河川洪水予報発表状況

当該事項なし

熱中症警戒アラート発表状況

当該事項なし

記録的短時間大雨情報発表状況

当該事項なし

顕著な大雨に関する島根県気象情報

当該事項なし

潮位情報発表状況

当該事項なし

県内の地震（震度 1 以上）

2021年9月

発震日(日時分)	震央地名	緯度	経度	深さ	マグニチュード
各地の震度(県内)					
2021年09月24日14時19分	鳥取県西部	35° 16.9' N	133° 20.5' E	7km	M2.9

震度 2 : 安来市伯太町東母里 *

・震源要素(緯度、経度、深さ、マグニチュード)は暫定値です。後日、再調査のうえ修正されることがあります。

・地点名の後に*がついている地点は、地方公共団体または国立研究開発法人防災科学技術研究所の震度観測点です。

松江・浜田・西郷の観測値の順位更新（9月としての値5位以内）

当該事項なし

地域気象観測所観測値の順位更新（9月としての値1位）

地域気象観測所	要素名	観測値	起日	月の順位	従来の同順位値	起日
海士	日最大1時間降水量	53.0 mm	2021年9月1日	1	49.0 mm	1999年9月20日

*要素は、日最大風向・風速、日降水量、日最大1時間降水量、月最深積雪、月降水量の多い方から、日最高気温の高い方から、日最低気温の低い方から。

*斐川については、2020年11月26日から積雪深計の観測を開始したため、従来順位はありません。

異常気象・気象災害

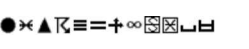
当該事項なし

地上気象観測月統計値表 (2)

地点番号 47741 地点名 松江 (島根県)

気象官署名 松江地方気象台

2021年9月

日付	降雪の 深さ合計 cm	最深 積雪 cm	最低海面 気圧		気温階級区分(℃)						大気現象  初冠	天気概況						日付											
			hPa	起時 hm	最 高	平 均	最 低	最 高	平 均	最 低		最 高	最 高	最 高	昼				夜										
1	-	-	1007.0	1803			○	○	○				●	☁	=	曇時々雨	雨時々曇、雷を伴う	1											
2	-	-	1007.6	0349									●			雨後時々曇	雨時々曇	2											
3	-	-	1007.5	1502									●	☁		雨後時々曇	雨後時々曇、雷を伴う	3											
4	-	-	1009.7	0056				○					●	=		曇時々雨	曇一時雨	4											
5	-	-	1015.3	0055				○					●			曇後一時雨	曇後時々雨	5											
6	-	-	1015.2	1810				○					●	=		晴後雨時々曇	曇後時々晴	6											
7	-	-	1008.3	2400				○					●			曇後一時雨	曇一時晴後雨	7											
8	-	-	1006.5	0332				○	○				●	=		大雨後曇一時晴	晴時々雨一時曇	8											
9	-	-	1011.8	0152				○					●			晴	晴後時々曇	9											
10	-	-	1012.8	1510				○					●			晴後曇時々雨	曇一時雨	10											
11	-	-	1011.4	1642				○								曇時々晴	曇時々晴、霧を伴う	11											
12	-	-	1011.3	0344				○						≡=		曇	曇	12											
13	-	-	1016.3	0243				○					●	=		曇	曇時々雨	13											
14	-	-	1014.6	1858				○					●			雨時々曇	雨時々曇	14											
15	-	-	1014.0	0501				○					●	=		曇時々雨後晴	晴一時雨	15											
16	-	-	1011.5	2400				○								晴後時々曇	曇後一時雨	16											
17	-	-	1002.7	2102				○					●			曇一時晴後雨	雨時々曇	17											
18	-	-	1003.8	0012				○					●	=		曇時々雨	雨後曇時々晴	18											
19	-	-	1014.2	1503				○					●	=		晴時々曇一時雨	晴	19											
20	-	-	1012.7	1901				○								晴	晴一時曇	20											
21	-	-	1007.3	1820				○	○		○					晴後一時曇	晴後曇一時雨	21											
22	-	-	1007.1	0355				○	○				●	☁	=	晴一時雨、雷を伴う	晴後一時雨、雷を伴う	22											
23	-	-	1011.2	0345				○					●	☁		晴一時雨後曇、雷を伴う	曇一時雨後時々晴	23											
24	-	-	1018.7	0005				○					●			曇一時雨後時々晴	晴時々曇後雨	24											
25	-	-	1020.7	2334				○					●			晴時々雨後曇	曇	25											
26	-	-	1017.4	2400									●	=		雨後曇一時晴	曇時々晴後雨	26											
27	-	-	1013.8	1531				○					●			晴一時雨	曇時々晴	27											
28	-	-	1012.5	1558				○					●			曇時々雨	曇時々雨	28											
29	-	-	1008.3	2400									●			曇時々雨	曇時々晴一時雨	29											
30	-	-	1006.7	1455				○					●			曇一時晴後雨	曇時々雨	30											
合計	上旬	-			風向	2.9	2.8	2.1	1.4	10.4	月最大24時間降水量 (mm)			気温(℃)					日最大風速 (m/s)		日平均雲量 (10分比)			現象日数		月間日照率%			
	中旬	-				2.5	N		16.9	34.5	8日6時 ~8日10時 特別日数	最高	平均	最低	最高	平均	最低	最高	最高	≥10	≥15	≥30	<1.5	≥8.5	雪		霧	雷	
	下旬	-				8.2	W(0.6)E		20.4	起日 8		0	0	0	27	4	0	2	0	2	0	0	0	0	0		0	0	0
	月	-					6.4	S		11.4	月間風速観測回数 (回)			日降水量(≧mm)					日最深積雪(≧cm)					0	0		1	4	
	最大	-					3.2	2.2	2.8	1.3	4.6	720	0.0	0.5	1.0	10	30	50	70	100	1	5	10	20	50		100	0	0
最低	-		1002.7								25	16	13	5	1	0	0	0	0	0	0	0	0	0	0	0	0		
起日	-		17																								3		

地上気象観測月統計値表 (1)

地点番号 47740 地点名 西郷 (島根県)

気象官署名 松江地方気象台

2021年9月

日付	平均気圧		気温				平均 蒸気圧 hPa	相対湿度		風速						日照 時間 h	全天 日射量 MJ/m ²	平均 雲量 10分比	降水量					日付				
	現地 hPa	海面 hPa	平均 °C	最高		最低		平均	最小		最大			最大瞬間					mm	最大1時間		最大10分間						
				°C	起時 hm	°C	起時 hm		%	%	(風程) m/s	m/s	風向 16方位	起時 hm	m/s	風向 16方位	起時 hm	mm		起時 mm	起時 mm	起時 mm						
	hPa	hPa	°C	°C	起時 hm	°C	起時 hm	hPa	%	%	起時 hm	m/s	m/s	16方位	起時 hm	m/s	16方位	起時 hm	mm	起時 mm	起時 mm	起時 mm						
1	1006.8	1010.0	23.6	25.7	1405	22.1	1925	26.8	92	81	0205	2.7	8.5	SW	1350	14.1	SW	1344	0.0			25.0	11.0	1704	5.0	1624	1	
2	1006.1	1009.3	22.8	24.8	1404	21.0	2341	23.8	86	71	2055	2.7	4.9	ENE	1952	10.4	ENE	0659	0.1			5.5	2.0	0254	0.5	0756	2	
3	1006.1	1009.4	22.2	23.9	1124	20.1	2202	23.0	86	74	1121	2.7	5.4	ENE	1039	9.2	ENE	0955	0.0			7.5	5.5	1452	2.0	1411	3	
4	1009.6	1012.9	22.9	27.4	1147	19.7	2336	23.3	84	61	1159	2.1	4.4	NNE	1339	7.8	NE	1303	5.2			0.0	0.0	1056	0.0	1006	4	
5	1013.0	1016.3	22.6	27.3	0942	19.1	0456	24.6	90	66	1028	2.0	5.1	SE	1104	8.1	NNE	2214	6.5			11.0	8.5	2244	5.5	2217	5	
6	1013.8	1017.1	23.7	26.3	1015	21.8	0551	22.2	76	67	2049	3.7	6.8	NE	1201	12.7	NE	1155	7.0			0.0	0.0	0658	0.0	0608	6	
7	1008.8	1012.0	24.7	26.3	2155	22.8	0448	23.1	74	63	1326	4.0	6.8	S	2145	12.4	S	2130	1.3			-	-	-	-	-	7	
8	1005.2	1008.4	24.4	26.8	1523	22.7	2353	26.9	88	74	1413	4.1	8.4	SW	0710	13.2	SSW	0704	0.5			59.5	27.0	0630	10.5	0609	8	
9	1010.4	1013.6	22.7	26.8	1156	18.8	2356	23.9	87	68	0915	1.7	3.9	SSE	1054	5.3	SE	1052	7.1			-	-	-	-	-	9	
10	1010.7	1013.9	22.4	26.1	0910	18.7	0109	24.8	92	73	0916	1.8	4.5	ENE	1120	7.0	E	0819	2.3			0.5	0.5	1924	0.5	1834	10	
11	1009.4	1012.7	22.8	28.3	1351	18.8	2321	23.5	86	56	1652	2.0	5.9	SSW	1303	8.1	SSW	1300	10.3			-	-	-	-	-	11	
12	1009.8	1013.1	22.6	28.0	1408	18.0	0405	24.3	89	69	1417	1.7	3.9	SW	1244	5.7	E	1517	6.8			-	-	-	-	-	12	
13	1015.4	1018.7	22.6	24.8	1249	21.6	1928	19.5	71	63	1157	3.1	4.9	ENE	1108	9.4	NE	1100	4.0			-	-	-	-	-	13	
14	1013.5	1016.8	23.0	24.7	0948	21.6	0054	21.3	75	69	0233	3.4	5.1	ENE	1021	8.4	ENE	2215	0.1			-	-	-	-	-	14	
15	1012.5	1015.8	23.2	26.0	1124	21.5	0037	20.7	73	59	1023	3.5	6.1	ENE	2320	10.4	ENE	2317	8.9			-	-	-	-	-	15	
16	1010.8	1014.1	23.5	25.5	1333	21.8	0447	21.3	73	65	1128	3.9	6.1	ENE	1417	10.1	ENE	0938	8.0			0.0	0.0	2400	0.0	2400	16	
17	1005.1	1008.3	23.8	26.6	1214	22.2	0541	27.4	93	80	1548	2.3	5.6	SE	1614	9.1	SSE	1611	0.1			6.0	3.0	1948	1.0	1916	17	
18	1007.2	1010.4	22.6	25.1	1440	21.5	0648	24.6	90	74	1505	2.7	5.5	N	0524	12.4	N	0519	1.6			3.0	1.0	0644	0.5	1252	18	
19	1012.4	1015.7	22.9	25.5	1150	19.7	2400	20.3	73	63	1253	3.2	5.8	NE	1414	10.4	NE	1408	8.9			-	-	-	-	-	19	
20	1011.2	1014.5	22.9	26.9	1335	18.4	0437	24.1	87	71	1424	2.5	5.6	E	1148	7.5	E	1139	8.2			-	-	-	-	-	20	
21	1006.7	1010.0	25.2	28.2	1213	20.4	0612	25.0	79	61	1317	2.6	7.4	SW	2208	12.8	SW	2203	11.4			-	-	-	-	-	21	
22	1005.5	1008.7	25.3	27.5	1347	22.0	0646	25.5	79	67	1425	4.8	7.2	SW	2119	11.8	SW	0146	6.2			6.5	6.5	0704	3.5	0637	22	
23	1011.2	1014.4	22.6	25.8	1244	17.6	2358	20.6	76	55	1129	3.7	7.9	W	1041	13.9	SW	0417	8.5			1.5	1.5	0453	1.5	0403	23	
24	1017.9	1021.2	21.8	26.6	1146	17.6	0102	20.9	81	61	1201	2.7	7.4	ENE	2307	12.8	ENE	2305	8.8			1.0	1.0	1750	1.0	1700	24	
25	1019.6	1022.9	22.1	24.6	1117	20.6	2400	18.7	71	62	1222	4.6	7.8	ENE	0048	13.5	ENE	0028	6.0			-	-	-	-	-	25	
26	1016.2	1019.5	21.8	25.2	0959	19.2	0422	20.8	80	66	1402	2.8	5.9	NE	1405	10.2	NE	1208	6.5			-	-	-	-	-	26	
27	1012.9	1016.1	21.6	24.8	1139	17.9	0426	20.4	80	68	1337	2.5	5.8	ENE	1056	10.0	ENE	1014	8.3			-	-	-	-	-	27	
28	1010.8	1014.1	22.0	24.6	1440	19.9	0043	24.2	92	78	1423	1.1	2.5	NNW	0917	4.1	SSW	2327	0.0			1.5	1.0	2338	0.5	2334	28	
29	1007.4	1010.7	23.1	25.9	2331	20.6	0603	25.3	90	70	2359	2.0	5.7	SSW	2331	9.8	SW	2331	1.5			1.0	1.0	1007	1.0	0917	29	
30	1004.5	1007.7	22.5	25.8	0138	20.6	2100	24.9	92	65	0137	2.1	7.1	SW	0130	12.5	SW	0138	0.3			7.0	2.5	1132	1.5	0842	30	
合計	上旬	1009.1	1012.3	23.2	26.1		20.7	24.2	86			2.8							30.0			109.0					上	
平均	中旬	1010.7	1014.0	23.0	26.1		20.5	22.7	81			2.8							56.9			9.0					中	
平均	下旬	1011.3	1014.5	22.8	25.9		19.6	22.6	82			2.9							57.5			18.5					下	
平均	月	1010.4	1013.6	23.0	26.1		20.3	23.2	83			2.8							144.4			136.5					月	
最大・高					28.3		22.8						8.5	SW		14.1	SW					59.5	27.0		10.5		最大	
起日					11		7						1			1						8	8		8		最大	
最小・低		1004.9			23.9		17.6					55																最小
起日		18*			3		24*					23																最小

地域気象観測気温月報

島根県 (68) 2021年9月

単位：℃ 1/3頁

観測所名	西郷			西郷岬			海士			鹿島			斐川			松江			出雲		
	平均	最高	最低	平均	最高	最低	平均	最高	最低	平均	最高	最低	平均	最高	最低	平均	最高	最低	平均	最高	最低
1	23.6	25.7	22.1	23.7	25.4	22.1	23.8	26.8	21.7	25.1	28.9	22.7	25.4	29.4	22.7	25.9	30.2	23.5	25.1	29.4	22.0
2	22.8	24.8	21.0	23.0	25.2	21.1	22.2	24.9	20.4	22.5	23.8	21.2	23.1	24.3	21.6	23.0	24.2	21.7	22.4	23.5	21.2
3	22.2	23.9	20.1	22.3	24.7	20.4	21.4	23.7	19.7	22.0	24.6	21.1	22.4	25.2	21.3	22.3	24.8	21.4	21.7	25.1	20.8
4	22.9	27.4	19.7	23.0	27.3	20.6	23.3	26.5	19.9	22.8	26.2	20.1	23.5	27.2	20.9	23.3	26.6	21.4	22.6	27.1	19.9
5	22.6	27.3	19.1	22.9	26.7	20.3	23.2	26.2	19.8	22.6	26.6	19.5	23.1	27.6	20.2	23.4	27.3	20.3	22.6	28.4	19.2
6	23.7	26.3	21.8	23.7	26.6	21.2	23.2	27.2	18.6	23.3	27.1	20.5	24.0	28.0	20.8	24.0	28.1	21.1	23.4	29.0	19.8
7	24.7	26.3	22.8	24.3	25.8	22.6	24.7	26.3	22.5	24.1	27.8	19.0	24.1	28.6	19.0	24.7	27.9	20.5	24.3	28.5	19.0
8	24.4	26.8	22.7	24.0	26.4	22.5	24.3	27.0	22.7	24.5	27.7	22.2	24.7	28.3	21.6	25.1	28.1	22.8	24.7	27.4	22.0
9	22.7	26.8	18.8	22.8	25.8	20.0	22.7	26.0	18.4	23.0	27.4	19.1	23.6	28.3	19.8	24.1	28.1	21.1	23.9	29.9	19.7
10	22.4	26.1	18.7	22.9	25.4	19.8	22.3	26.2	18.0	22.7	28.6	18.4	23.0	29.2	18.7	23.9	29.4	20.0	22.9	28.7	18.5
11	22.8	28.3	18.8	23.3	27.5	19.7	22.6	28.2	17.9	23.6	28.3	20.5	24.4	29.5	21.3	24.8	29.8	21.9	23.8	28.9	20.2
12	22.6	28.0	18.0	22.9	27.1	19.1	22.1	27.6	17.1	22.8	27.7	19.8	23.0	27.6	19.5	23.7	27.8	21.4	22.9	28.6	18.9
13	22.6	24.8	21.6	22.5	24.3	21.6	21.8	25.2	18.4	22.5	25.9	20.0	23.3	25.8	20.9	23.5	25.6	21.7	23.0	26.7	20.9
14	23.0	24.7	21.6	22.9	25.4	21.8	22.9	25.2	20.6	22.3	25.2	20.7	22.3	24.5	20.8	22.5	25.3	21.2	21.7	24.2	20.4
15	23.2	26.0	21.5	23.1	25.9	21.5	21.2	25.9	16.0	22.1	25.8	18.0	22.6	26.1	18.3	22.8	26.2	19.8	22.1	26.9	17.1
16	23.5	25.5	21.8	23.4	25.6	21.5	23.6	26.3	20.5	22.6	27.8	17.0	22.3	27.8	16.1	23.0	27.2	17.5	22.2	29.6	15.7
17	23.8	26.6	22.2	23.8	26.2	22.4	23.7	26.1	22.1	24.5	29.5	22.1	24.6	30.2	21.9	24.9	29.0	22.8	24.1	30.5	21.2
18	22.6	25.1	21.5	22.2	23.8	21.2	22.7	24.6	20.1	23.1	24.0	22.0	23.3	24.2	22.1	23.0	25.3	20.9	22.0	23.7	20.2
19	22.9	25.5	19.7	22.9	25.4	21.1	21.1	26.1	16.6	22.3	26.6	17.5	22.7	27.3	18.0	22.7	26.8	19.0	21.8	27.8	17.9
20	22.9	26.9	18.4	23.6	25.9	21.1	22.5	26.8	16.3	23.1	28.3	17.2	22.7	29.3	16.8	23.3	28.7	18.3	22.8	30.5	16.4
21	25.2	28.2	20.4	25.1	27.7	21.2	26.0	30.1	20.1	26.2	32.7	20.9	26.0	32.6	19.4	26.5	32.7	20.4	26.1	32.6	17.7
22	25.3	27.5	22.0	24.6	27.1	21.2	25.4	27.8	22.2	25.4	29.4	22.3	25.4	29.6	21.0	25.5	29.1	22.2	25.6	29.0	22.4
23	22.6	25.8	17.6	22.5	25.3	18.3	22.0	25.6	17.3	22.5	26.5	17.8	22.9	27.4	18.2	23.3	27.3	19.3	22.4	26.3	17.0
24	21.8	26.6	17.6	21.9	25.1	18.3	21.7	25.1	17.8	20.6	25.1	17.7	21.0	26.0	17.1	21.5	26.6	18.1	20.9	27.4	16.5
25	22.1	24.6	20.6	22.0	24.2	21.0	21.9	24.7	18.7	21.5	24.6	18.4	22.2	26.1	17.3	22.3	25.5	19.7	21.5	26.6	17.3
26	21.8	25.2	19.2	22.0	25.0	19.9	21.1	25.5	16.7	21.1	25.2	18.5	21.7	24.7	19.0	21.9	24.3	20.0	21.8	26.4	18.8
27	21.6	24.8	17.9	22.1	24.6	19.6	20.9	25.8	15.3	22.3	26.4	19.2	23.0	26.7	20.5	22.9	26.6	20.3	22.8	28.0	19.3
28	22.0	24.6	19.9	22.4	23.7	20.6	22.2	25.3	20.9	22.2	25.0	20.8	22.2	24.4	20.7	22.9	25.5	21.3	22.0	24.3	20.2
29	23.1	25.9	20.6	22.9	25.0	20.6	22.9	27.3	20.8	23.9	28.5	21.1	24.3	30.4	21.1	24.6	29.0	21.6	23.7	31.2	20.7
30	22.5	25.8	20.6	22.1	24.5	20.7	21.8	25.3	17.7	23.0	27.2	20.4	23.8	27.7	21.5	23.3	27.6	21.6	22.7	27.9	20.1
31																					
月極値		28.3	17.6		27.7	18.3		30.1	15.3		32.7	17.0		32.6	16.1		32.7	17.5		32.6	15.7
起日		11	24		21	24		21	27		21	16		21	16		21	16		21	16
上旬平均	23.2	26.1	20.7	23.3	25.9	21.1	23.1	26.1	20.2	23.3	26.9	20.4	23.7	27.6	20.7	24.0	27.5	21.4	23.4	27.7	20.2
中旬平均	23.0	26.1	20.5	23.1	25.7	21.1	22.4	26.2	18.6	22.9	26.9	19.5	23.1	27.2	19.6	23.4	27.2	20.5	22.6	27.7	18.9
下旬平均	22.8	25.9	19.6	22.8	25.2	20.1	22.6	26.3	18.8	22.9	27.1	19.7	23.3	27.6	19.6	23.5	27.4	20.5	23.0	28.0	19.0
月平均	23.0	26.1	20.3	23.0	25.6	20.8	22.7	26.2	19.2	23.0	26.9	19.9	23.4	27.5	19.9	23.6	27.4	20.8	23.0	27.8	19.4
0℃未満日数	0	0	0	0	0	0	0	0	0	0	0	0	0	0	0	0	0	0	0	0	0
25℃以上日数	2	23	0	1	23	0	2	26	0	3	26	0	3	25	0	4	27	0	3	26	0
30℃以上日数		0			0			1			1			3			2			4	
35℃以上日数		0			0			0			0			0			0			0	
積算気温	690			691			681			690			701			709			690		

地域気象観測気温月報

島根県 (68) 2021年9月

単位：℃ 2/3頁

観測所名	大田			掛合			横田			赤名			川本			浜田			瑞穂		
	平均	最高	最低	平均	最高	最低	平均	最高	最低	平均	最高	最低	平均	最高	最低	平均	最高	最低	平均	最高	最低
1	25.9	29.8	23.0	24.8	28.7	21.4	23.6	27.9	20.3	22.4	26.4	19.7	24.4	29.0	21.0	26.3	28.8	23.4	23.2	27.9	19.8
2	23.0	24.5	21.2	21.7	23.5	20.2	21.1	22.5	19.2	20.4	23.4	18.2	22.7	24.9	20.9	23.5	25.5	22.0	21.6	24.2	19.8
3	22.3	26.9	20.7	21.1	23.8	19.9	20.7	24.4	19.1	19.1	21.0	18.3	21.6	24.0	20.6	22.5	24.2	21.7	20.4	22.7	19.5
4	23.2	27.0	20.6	21.9	24.8	20.4	20.4	22.7	19.2	19.9	23.4	17.6	22.2	25.5	20.4	23.4	26.7	21.4	20.8	24.5	18.8
5	22.9	27.6	19.8	21.8	26.0	19.0	20.9	25.1	18.0	19.5	25.1	16.2	21.8	26.3	19.4	23.2	26.6	20.6	20.6	26.2	17.3
6	23.8	29.3	20.1	21.9	27.1	18.7	20.6	25.9	17.1	19.9	26.4	16.1	22.6	29.1	19.2	23.9	27.4	21.0	21.1	27.2	17.5
7	24.1	29.1	18.7	22.5	27.0	16.7	21.2	25.8	14.9	19.9	23.8	14.8	23.3	29.1	18.0	25.3	28.8	21.0	20.9	24.9	15.8
8	24.2	28.4	21.7	23.5	27.5	20.3	22.6	24.2	20.3	20.4	23.0	17.6	23.9	27.3	21.2	25.1	28.0	22.2	22.2	25.2	18.6
9	23.3	28.5	19.4	22.3	28.5	18.1	21.6	27.6	15.1	20.4	27.0	15.5	23.0	29.0	19.2	23.8	27.5	20.9	21.7	28.7	16.6
10	23.4	29.4	18.6	22.0	28.9	16.5	21.0	27.3	14.2	20.1	26.0	14.5	22.5	29.5	18.5	23.6	27.2)	20.2)	21.1	29.3	15.4
11	24.2	29.9	20.9	22.8	29.2	19.6	22.0	27.6	18.7	20.4	25.1	17.2	23.3	29.2	20.1	24.3	28.2	21.4	21.7	28.4	18.5
12	23.3	27.4	19.9	21.7	26.4	17.8	20.8	26.1	16.4	19.9	25.5	15.6	22.6	27.2	19.9	24.0	27.8	21.0	21.2	26.6	17.9
13	23.5	28.3	20.1	21.5	25.7	18.8	20.7	26.5	17.0	19.9	24.3	16.3	22.5	27.0	20.0	24.1	27.9	21.2	21.3	25.2	18.4
14	21.9	24.1	20.5	20.7	22.7	19.2	20.0	22.6	18.6	18.3	19.8	16.4	20.5	23.3	18.9	21.8	24.1	20.8	18.7	20.2	17.2
15	23.0	27.8	17.9	20.5	24.9	15.2	19.2	24.1	13.5	18.6	23.6	12.9	21.3	26.2	16.0	22.5	26.4	19.2	19.3	24.6	14.2
16	21.8	27.1	15.6	19.8	26.6	13.2	19.3	25.3	11.4	17.9	22.9	11.8	19.9	24.5	15.3	23.0	27.1	17.8	19.1	24.2	14.0
17	24.3	29.4	21.5	23.0	28.9	19.8	23.3	26.9	20.5	21.2	24.5	19.1	23.7	28.1	21.2	25.0	29.6	22.3	22.0	25.8	20.0
18	22.5	24.1	21.1	21.1	22.3	19.9	20.5	22.1	18.8	19.2	21.6	17.4	21.3	23.0	19.3)	22.8	24.6	21.0	20.1	22.9	17.9
19	22.4	28.4	17.9	20.7	26.0	15.8	19.7	24.6	14.5	18.8	25.3	13.5	21.1	27.4	16.4	22.4	26.4	19.0	19.8	26.2	14.8
20	22.9	29.5	16.4	21.3	30.5	14.3	20.4	29.3	12.9	19.3	26.4	12.5	21.6	31.6	15.7	23.1	28.1	17.8	19.9	29.3	13.2
21	26.5	32.1	21.7	23.9	32.0	16.7	23.6	29.8	17.5	21.2	27.5	15.6	24.4	30.9	17.6	25.7	31.7	19.1	21.7	28.9	15.0
22	25.2	29.6	21.4	24.6	29.3	21.1	22.4	27.6	15.4	20.5	26.1	14.8	23.6	29.5	17.5	25.6	27.7	23.4	21.9	29.5	14.7
23	22.2	26.9	18.2	21.1	25.4	16.2	17.8	25.0	13.5	16.8	23.3	12.6	20.0	26.4	16.6	23.4	26.6	18.7	18.2	26.6	12.9
24	20.7	26.1	17.0	19.1	25.2	15.3	17.4	24.5	12.7	16.7	24.5	11.4	19.3	25.9	15.1	21.3	25.6	17.9	17.8	26.0	12.5
25	21.3	27.4	15.8	19.2	24.5	14.6	18.0	24.3	12.5	17.1	24.0	10.9	19.8	26.9	14.7	21.8	26.4	16.9	18.5	26.8	11.8
26	21.7	26.7	18.2	20.1	24.6	16.8	18.9	24.4	15.8	18.1	24.5	14.3	20.4	26.4	17.3	22.2	25.7	19.7	19.4	26.2	15.5
27	22.5	28.1	17.4	21.3	25.7	18.4	20.0	25.5	16.0	18.7	25.9	12.5	21.4	28.7	16.3	22.6	26.7	18.4	19.6	27.1	13.9
28	22.8	26.3	20.6	21.0	24.3	19.1	20.1	23.3	17.4	19.4	22.1	17.2	21.7	24.9	19.7	23.4	26.4	21.4	20.1	23.6	17.9
29	24.6	30.6	21.2	22.6	29.5	19.8	21.9	26.4	19.1	20.3	25.1	17.8	23.7	29.4	20.4	24.8	29.9	21.1	21.8	27.4	19.0
30	23.6	28.1	20.7	22.6	27.3	19.2	21.9	27.0	18.5	20.4	25.8	16.6	23.1	28.1	20.3	22.9	26.3	21.5	21.2	26.2	17.9
31																					
月極値		32.1	15.6		32.0	13.2		29.8	11.4		27.5	10.9		31.6	14.7		31.7	16.9		29.5	11.8
起日		21	16		21	16		21	16		21	25		20	25		21	25		22	25
上旬平均	23.6	28.1	20.4	22.4	26.6	19.1	21.4	25.3	17.7	20.2	24.6	16.9	22.8	27.4	19.8	24.1	27.1	21.4	21.4	26.1	17.9
中旬平均	23.0	27.6	19.2	21.3	26.3	17.4	20.6	25.5	16.2	19.4	23.9	15.3	21.8	26.8	18.3	23.3	27.0	20.2	20.3	25.3	16.6
下旬平均	23.1	28.2	19.2	21.6	26.8	17.7	20.2	25.8	15.8	18.9	24.9	14.4	21.7	27.7	17.6	23.4	27.3	19.8	20.0	26.8	15.1
月平均	23.2	27.9	19.6	21.7	26.6	18.1	20.7	25.5	16.6	19.5	24.4	15.5	22.1	27.3	18.6	23.6	27.1	20.5	20.6	26.1	16.5
0℃未満日数	0	0	0	0	0	0	0	0	0	0	0	0	0	0	0	0	0	0	0	0	0
25℃以上日数	3	27	0	0	21	0	0	18	0	0	14	0	0	24	0	6	27	0	0	21	0
30℃以上日数		2			2			0			0			2			1			0	
35℃以上日数		0			0			0			0			0			0			0	
積算気温	697			652			622			585			663		707			617			

地域気象観測気温月報

島根県 (68) 2021年9月

単位：℃ 3/3頁

観測所名 日付	弥栄			高津			益田			津和野			吉賀		
	平均	最高	最低	平均	最高	最低	平均	最高	最低	平均	最高	最低	平均	最高	最低
1	23.7	27.1	20.6	26.3	29.6	23.4	27.4	31.0	23.9	26.3	30.6	22.7	24.7	29.3	21.5
2	21.4	23.1	20.2	23.2	24.7	21.6	24.1	25.8	22.6	23.3	25.2	21.5	22.9	25.1	21.0
3	20.6	22.4	19.5	22.5	24.8	21.6	23.3	25.7	22.2	22.2	25.5	20.9	21.5	23.4	20.3
4	20.0	22.3	18.4	23.2	26.4	20.6	24.0	27.1	21.5	22.4	25.5	20.0	22.0	24.8	18.9
5	19.8	23.7	17.3	22.5	26.2	19.6	23.5	27.2	20.4	22.0	26.6	19.2	21.1	25.3	18.2
6	20.9	26.0	17.8	23.3	26.7	20.4	24.7	28.9	21.2	22.9	28.8	19.7	22.1	28.3	18.2
7	23.2	27.1	18.1	25.0	28.5	21.1	26.0	30.2	21.3	24.5	28.9	20.1	22.8	26.1	18.7
8	21.6	24.4	17.8	24.7	27.5	21.2	25.7	28.6	22.1	24.4	29.1	21.0	23.1	26.3	19.9
9	20.4	25.6	16.4	23.2	27.0	19.8	24.3	28.6	20.6	23.7	30.2	20.0	22.6	28.7	18.3
10	20.5	26.2	15.4	23.5	27.2	20.3	24.4	28.7	20.7	23.2	30.2	18.9	22.0	28.3	18.9
11	21.5	26.9	18.2	23.9	28.5	21.1	25.0	30.3	21.8	23.6	29.2	19.9	22.5	27.9	18.8
12	20.8	25.8	16.5	23.6	27.3	20.8	24.7	29.1	21.4	23.6	28.8	19.7	22.9	28.0	19.7
13	21.5	26.0	17.7	23.5	26.6	20.8	24.7	28.2	22.0	23.5	28.4	21.1	22.8	26.7	20.2
14	19.5	21.4	18.3	21.6	23.4	20.4	22.4	24.4	21.1	21.5	24.6	20.3	20.3	22.4	18.9
15	19.4	23.1	15.1	22.3	25.0	18.3	23.0	26.7	19.5	21.2	23.4	19.6	20.8	24.2	18.8
16	20.6	24.4	14.2	22.1	25.5	18.1	23.2	27.8	18.8	22.3	27.8	18.6	21.1	24.4	18.4
17	22.6	26.4	20.4	24.4	29.9	21.4	25.2	32.0	22.2	24.6	28.5	22.1	23.0	24.7	21.5
18	19.6	21.3	17.8	23.1	25.0	20.8	23.5	26.3	21.1	21.9	26.3	19.4	21.3	24.1	17.6
19	19.4	24.5	15.6	22.1	25.8	18.6	23.3	27.8	19.5	21.8	27.8	18.3	20.5	26.2	16.7
20	20.6	26.9	14.7	22.4	27.5	18.2	23.7	29.2	18.8	22.8	30.0	17.1	21.7	27.9	16.7
21	23.2	30.0	15.3	26.2	31.0	21.0	27.1	32.7	20.4	25.4	30.5	18.0	22.7	27.4	16.3
22	22.2	27.3	16.2	25.4	29.4	20.4	26.5	31.1	21.3	25.1	31.3	19.8	22.6	28.6	16.1
23	19.6	24.6	13.1	22.5	26.8	17.5	23.8	27.4	18.1	22.8	29.6	16.2	19.8	26.9	14.4
24	17.2	23.8	12.0	20.5	25.5	16.4	21.5	27.1	17.0	19.4	26.9	14.0	18.3	25.4	13.1
25	18.6	26.3	12.2	21.2	25.7	16.1	22.3	27.8	16.5	21.2	28.8	15.4	19.8	27.0	13.9
26	18.9	23.3	15.9	21.7	25.2	18.9	22.7	26.9	19.8	21.4	27.2	17.4	20.2	25.6	16.1
27	19.6	26.8	13.7	21.8	26.5	17.3	23.0	28.3	18.0	22.3	30.4	18.0	21.3	28.0	16.0
28	20.6	24.3	18.6	22.8	26.0	20.7	24.1	28.0	21.8	22.7	27.3	20.0	21.8	24.8	19.3
29	22.6	28.8	19.0	25.2	30.5	21.1	26.1	31.9	21.7	25.1	31.1	20.9	23.5	27.7	20.6
30	21.2	23.8	18.6	23.2	26.9	20.4	24.5	28.0	21.4	22.7	28.1	19.7	21.9	27.3	17.3
31															
月極値		30.0	12.0		31.0	16.1		32.7	16.5		31.3	14.0		29.3	13.1
起日		21	24		21	25		21	25		22	24		1	24
上旬平均	21.2	24.8	18.2	23.7	26.9	21.0	24.7	28.2	21.7	23.5	28.1	20.4	22.5	26.6	19.4
中旬平均	20.6	24.7	16.9	22.9	26.5	19.9	23.9	28.2	20.6	22.7	27.5	19.6	21.7	25.7	18.7
下旬平均	20.4	25.9	15.5	23.1	27.4	19.0	24.2	28.9	19.6	22.8	29.1	17.9	21.2	26.9	16.3
月平均	20.7	25.1	16.8	23.2	26.9	19.9	24.3	28.4	20.6	23.0	28.2	19.3	21.8	26.4	18.1
0℃未満日数	0	0	0	0	0	0	0	0	0	0	0	0	0	0	0
25℃以上日数	0	15	0	5	27	0	8	29	0	4	28	0	0	22	0
30℃以上日数		1			2			7			8			0	
35℃以上日数		0			0			0			0			0	
積算気温	621			697			728			690			654		

地域気象観測降水量月報

島根県 (68) 2021年9月

単位：mm 1/2頁

観測所名	西郷	西郷岬	海士	鹿島	斐川	松江	出雲	大東	伯太	佐田	大田	掛合	横田	福光	赤名	桜江
日付																
1	25.0	28.0	96.5	10.5	4.5	4.0	19.0	21.0	9.0	30.0	43.5	18.0	15.5	31.0	11.5	32.5
2	5.5	1.5	2.0	15.0	13.0	13.5	14.5	12.5	26.0	11.5	14.0	15.0	14.0	10.0	9.5	9.5
3	7.5	10.0	9.5	13.5	13.5	11.5	18.0	14.5	17.5	12.5	12.0	11.0	14.5	9.0	18.0	18.0
4	0.0	0.0	0.0	2.5	1.5	1.0	3.0	0.5	5.0	3.0	1.0	3.5	6.0	0.0	0.5	0.5
5	11.0	5.0	0.0	0.0	0.0	0.0	0.0	0.0	0.5	0.0	0.0	0.0	0.0	0.0	0.0	0.0
6	0.0	0.0	0.0	2.5	4.5	15.0	2.5	5.5	4.5	1.0	0.5	1.5	1.0	0.0	0.0	0.0
7	0.0	0.0	0.0	0.0	0.0	0.0	0.0	0.0	0.0	0.0	0.0	0.0	0.0	0.0	0.0	0.0
8	59.5	54.0	50.5	23.0	22.5	34.5	30.0	27.0	26.0	24.5	47.0	11.0	18.0	24.0	27.5	4.0
9	0.0	0.0	0.0	0.0	0.0	0.0	0.0	0.5	0.0	0.0	0.0	0.0	0.0	0.0	0.0	0.0
10	0.5	0.5	0.0	0.5	0.0	0.0	0.0	0.0	0.0	0.0	0.0	0.5	0.0	0.0	0.0	0.0
11	0.0	0.0	0.0	0.0	0.0	0.0	0.0	0.0	0.5	0.0	0.0	0.0	1.0	0.0	0.0	0.0
12	0.0	0.0	0.0	0.0	0.0	0.0	0.0	0.0	0.0	0.0	0.0	0.0	0.0	0.0	0.0	0.0
13	0.0	0.0	0.0	0.0	0.0	0.0	0.0	0.0	0.0	0.0	0.0	0.0	0.0	0.0	0.0	0.0
14	0.0	0.0	0.0	2.5	5.5	6.5	3.5	4.0	12.5	9.5	8.5	10.0	10.5	9.0	23.0	19.0
15	0.0	0.0	0.0	0.0	2.5	2.0	0.5	1.0	1.0	0.5	0.0	1.5	0.5	0.0	5.5	3.0
16	0.0	0.0	0.0	0.0	0.0	0.0	0.0	0.0	0.0	0.0	0.0	0.0	0.0	0.0	0.0	0.0
17	6.0	5.5	5.5	17.0	9.5	12.0	11.5	17.0	15.0	17.0	27.0	20.5	14.0	30.5	25.0	31.0
18	3.0	1.0	0.0	7.0	4.5	9.5	5.5	13.0	37.0	16.5	8.0	12.0	9.5	8.0	3.0	18.5
19	0.0	0.0	0.0	0.5	0.0	0.0	0.5	0.5	1.5	1.0	0.0	0.0	0.5	0.0	0.5	0.0
20	0.0	0.0	0.0	0.0	0.0	0.0	0.0	0.0	0.0	0.0	0.0	0.0	0.0	0.0	0.0	0.0
21	0.0	0.0	0.0	0.0	0.0	0.0	0.0	0.0	0.0	0.0	0.0	0.0	0.0	0.0	0.0	0.0
22	6.5	4.0	8.5	5.5	5.0	5.0	1.0	21.5	8.0	9.0	1.5	14.5	4.5	1.5	5.0	1.5
23	1.5	16.0	9.5	2.5	2.5	0.5	11.0	10.5	2.5	31.5	41.5	15.5	7.5	5.0	1.0	0.0
24	1.0	0.0	0.5	0.5	0.0	0.0	0.0	0.0	0.0	0.0	0.0	0.0	0.0	0.5	0.0	0.0
25	0.0	0.0	0.0	1.5	0.0	4.5	0.0	0.0	0.0	0.0	0.0	0.0	0.0	0.0	0.0	0.0
26	0.0	0.0	0.0	6.0	4.0	3.0	0.0	1.5	1.0	0.0	0.0	0.0	0.0	0.0	0.0	0.0
27	0.0	0.0	0.0	0.0	0.0	0.5	0.0	0.0	0.0	0.0	0.0	0.0	0.0	0.0	0.0	0.0
28	1.5	1.5	2.0	0.5	0.5	0.0	0.5	2.0	0.0	0.5	0.0	0.0	0.0	0.0	0.5	0.5
29	1.0	1.0	2.5	0.5	0.0	0.5	0.5	1.0	1.0	1.0	2.5	2.5	0.5	2.5	3.5	2.0
30	7.0	9.5	7.5	0.0	0.0	0.0	0.0	0.0	0.0	0.0	0.0	0.0	0.0	0.0	0.0	0.0
31																
最大日降水量	59.5	54.0	96.5	23.0	22.5	34.5	30.0	27.0	37.0	31.5	47.0	20.5	18.0	31.0	27.5	32.5
起日	8	8	1	8	8	8	8	8	18	23	8	17	8	1	8	1
最大1時間降水量	27.0	28.0	53.0	15.0	18.5	26.5	23.5	20.0	23.5	20.0	31.5	13.5	18.0	17.5	23.5	18.0
起日 時分	8 06:30	8 06:25	1 18:16	8 08:53	8 08:58	8 09:28	8 08:45	22 08:52	8 10:40	1 22:41	8 08:27	22 08:44	8 10:47	1 23:10	8 10:17	1 22:46
最大10分間降水量	10.5	10.5	14.0	6.0	6.5	6.5	6.0	8.0	8.5	8.0	12.0	6.5	6.0	6.5	10.5	5.0
起日 時分	8 06:09	23 04:04	1 18:02	8 08:46	8 08:36	8 09:08	8 08:42	22 08:14	8 10:13	23 06:08	23 06:56	22 08:02	8 10:02	1 23:10	8 09:30	1 22:03
上旬合計	109.0	99.0	158.5	67.5	59.5	79.5	87.0	81.5	88.5	82.5	118.0	60.5	69.0	74.0	67.0	64.5
中旬合計	9.0	6.5	5.5	27.0	22.0	30.0	21.5	35.5	67.5	44.5	43.5	44.0	36.0	47.5	57.0	71.5
下旬合計	18.5	32.0	30.5	17.0	12.0	14.0	13.0	36.5	12.5	42.0	45.5	32.5	12.5	9.5	10.0	4.0
月合計	136.5	137.5	194.5	111.5	93.5	123.5	121.5	153.5	168.5	169.0	207.0	137.0	117.5	131.0	134.0	140.0
1mm以上日数	13	12)	10	13	13	13	11	14	15	13	11	13	12	10	11	10
10mm以上日数	3	4)	2	5	3	5	6	8	6	7	6	9	6	4	5	5
30mm以上日数	1	1)	2	0	0	1	1	0	1	2	3	0	0	2	0	2
50mm以上日数	1	1)	2	0	0	0	0	0	0	0	0	0	0	0	0	0
70mm以上日数	0	0)	1	0	0	0	0	0	0	0	0	0	0	0	0	0
100mm以上日数	0	0)	0	0	0	0	0	0	0	0	0	0	0	0	0	0

地域気象観測降水量月報

島根県 (68) 2021年9月

単位: mm 2/2頁

観測所名	川本	浜田	瑞穂	三隅	弥栄	波佐	高津	益田	匹見	津和野	吉賀
日付											
1	20.5	57.5	8.5	55.0	28.0	20.0	65.5	63.5	9.5	0.5	0.5
2	17.0	16.5	30.5	16.0	37.5	47.5	41.5	50.5	50.5	66.0	48.0
3	21.5	21.0	47.0	40.0	64.5	83.0	33.5	42.0	59.0	71.0	64.5
4	0.5	2.0	3.0	0.0	0.0	0.5	0.0	0.0	0.5	1.5	18.0
5	0.0	0.0	0.0	0.0	0.0	0.0	0.0	0.0	0.0	0.0	0.0
6	0.0	0.0	0.0	0.0	0.0	0.0	0.0	0.0	0.0	0.0	0.0
7	0.0	0.0	0.0	0.0	0.0	0.0	0.0	0.0	0.0	0.0	0.0
8	10.0	11.5	20.0	5.5	18.5	23.5	3.5	3.0	14.0	12.5	12.0
9	0.0	0.0	0.0	0.0	0.0	0.0	0.0	0.0	0.0	0.0	0.0
10	0.0	×	0.0	0.0	0.0	0.5	0.0	0.0	0.0	0.5	0.5
11	0.0	×	2.0	0.0	0.0	0.0	0.0	0.0	0.5	0.5	0.0
12	0.0	×	0.0	0.0	0.0	0.0	0.0	0.0	0.0	0.0	0.0
13	0.0	×	0.0	0.0	0.0	0.0	0.0	0.0	1.0	2.5	3.0
14	22.5	6.5	25.5	23.0	22.0	31.0	27.0	28.5	31.5	61.0	31.5
15	3.5	1.0	3.0	4.0	4.5	4.5	4.0	4.0	11.5	14.5	31.5
16	0.0	0.0	0.0	0.0	0.0	0.0	0.0	0.0	0.0	0.0	0.0
17	29.0	35.0	30.0	34.0	20.5	25.0	35.0	30.5	24.5	36.0	49.0
18	10.5	9.0	7.0	8.5	22.5	35.0	3.0	6.5	14.0	18.0	6.0
19	0.0	1.0	0.0	0.0	0.0	0.0	0.0	0.0	0.0	0.0	0.5
20	0.0	0.0	0.0	0.0	0.0	0.0	0.0	0.0	0.0	0.0	0.0
21	0.0	0.0	0.0	0.0	0.0	0.0	0.0	0.0	0.0	0.0	0.0
22	6.5	0.5	1.5	0.0	0.5	9.0	0.0	0.0	0.0	1.5	0.5
23	2.5	0.0	0.0	0.0	0.5	0.0	0.0	0.0	2.5	0.0	2.5
24	0.0	0.0	0.0	0.0	0.0	0.0	0.0	0.0	0.0	0.0	0.0
25	0.0	0.0	0.0	0.0	0.0	0.0	0.0	0.0	0.0	0.0	0.0
26	0.0	0.0	0.0	0.0	0.0	0.0	0.0	0.0	0.0	0.0	0.0
27	0.0	0.0	0.0	0.0	3.0	0.0	0.0	0.0	0.0	0.0	0.0
28	0.0	2.0	0.5	0.0	0.5	0.5	0.5	0.5	0.5	0.0	0.0
29	1.5	0.5	3.5	1.0	1.0	0.5	0.5	1.0	0.0	0.0	0.0
30	0.0	0.0	0.0	0.0	0.0	0.0	0.0	0.0	0.0	0.0	0.0
31											
最大日降水量	29.0	57.5)	47.0	55.0	64.5	83.0	65.5	63.5	59.0	71.0	64.5
起日	17	1	3	1	3	3	1	1	3	3	3
最大1時間降水量	14.0	34.0)	26.0	34.5	27.0	31.5	47.5	46.5	25.0	22.5	19.5
起日 時分	1 23:11	1 23:10	2 01:00	1 23:23	2 00:15	2 01:05	1 23:57	2 00:16	2 00:40	2 01:59	2 02:27
最大10分間降水量	4.5	9.0)	11.5	10.0	11.5	12.5	11.5	12.0	7.0	12.5	5.0
起日 時分	1 23:06	1 22:32	2 00:47	2 00:01	2 00:11	2 00:20	1 23:07	2 00:16	2 00:36	2 07:43	2 08:09
上旬合計	69.5	108.5)	109.0	116.5	148.5	175.0	144.0	159.0	133.5	152.0	143.5
中旬合計	65.5	52.5)	67.5	69.5	69.5	95.5	69.0	69.5	83.0	132.5	121.5
下旬合計	10.5	3.0	5.5	1.0	5.5	10.0	1.0	1.5	3.0	1.5	3.0
月合計	145.5	164.0)	182.0	187.0	223.5	280.5	214.0	230.0	219.5	286.0	268.0
1mm以上日数	11	11)	12	9	10	9	8	9	10	10	10
10mm以上日数	7	5)	5	5	7	7	5	5	7	7	7
30mm以上日数	0	2)	3	3	2	4	4	4	3	4	5
50mm以上日数	0	1)	0	1	1	1	1	2	2	3	1
70mm以上日数	0	0)	0	0	0	1	0	0	0	1	0
100mm以上日数	0	0)	0	0	0	0	0	0	0	0	0

地域気象観測風向・風速月報

島根県 (68) 2021年9月

単位：(m/s) 3/4頁

観測所名	赤名						川本						浜田						瑞穂						弥栄						
	日付	平均	最大	最大風向	最大瞬間	最大瞬間風向	最多	平均	最大	最大風向	最大瞬間	最大瞬間風向	最多	平均	最大	最大風向	最大瞬間	最大瞬間風向	最多	平均	最大	最大風向	最大瞬間	最大瞬間風向	最多	平均	最大	最大風向	最大瞬間	最大瞬間風向	最多
1	0.4	2.2	SE	3.5	SSE	SE	0.8	2.6	SW	4.7	S	WSW	4.0	8.2	SW	11.0	SW	SW	0.4	1.8	SW	4.9	W	WNW	1.0	3.3	N	6.2	WSW	SSE	
2	0.9	2.6	N	5.1	NNE	N	0.8	1.9	NNW	6.3	SSW	NNW	3.5	7.1	S	11.5	ENE	NE	0.6	2.8	WSW	5.6	WSW	W	1.3	3.4	NNE	6.0	SSE	N	
3	0.3	2.7	SE	5.9	ESE	SE	0.7	2.9	SSW	6.7	SSW	N	1.6	3.6	ENE	4.7	ENE	NE	0.8	2.7	S	4.8	S	ENE	0.6	2.3	NNW	3.4	NNW	N	
4	1.2	3.1	NNE	5.5	NNW	NNW	0.8	2.7	N	5.7	NNW	NNW	2.7	5.6	NE	8.3	NE	ENE	0.8	3.1	W	7.5	W	W	1.6	4.1	N	6.7	N	N	
5	0.8	2.6	N	5.6	N	N	0.9	2.9	NNE	6.1	N	N	2.5	4.9	NE	8.0	NE	ENE	0.8	3.0	W	5.5	WNW	W	1.5	5.4	NNE	8.0	NNE	NNE	
6	1.4	3.7	N	7.7	N	N	1.1	3.3	NNE	7.3	NNW	N	3.8	7.9	NE	12.2	NE	NE	0.9	3.6	ENE	6.2	E	NNE	1.9	5.5	N	8.6	NNE	N	
7	0.9	2.6	SSE	8.3	SE	S	1.8	4.5	SSE	12.9	SSW	S	1.6	4.0	ENE	4.9	ENE	ENE	1.3	3.5	S	7.0	S	E	1.6	4.0	SE	11.0	SE	SE	
8	0.7	2.2	SE	8.9	SSE	S	1.6	5.2	SE	12.0	SE	S	3.8	9.0	SW	12.8	SW	SW	1.6	5.0	S	10.5	S	W	1.0	2.8	S	9.5	SE	SSW	
9	1.1	2.9	NNE	6.0	NE	NNE	0.9	3.4	N	6.1	N	NE	2.8	5.6	NE	8.5	N	NE	0.8	3.3	NE	5.9	ENE	W	1.8	5.1	N	7.5	NNE	N	
10	0.7	3.3	SE	5.4	SSE	SE	0.8	3.7	WSW	7.3	N	NNW	2.1	4.3	WSW	6.7	SW	WSW	0.6	3.0	W	5.6	W	W	1.0	3.4	NW	5.8	WNW	N	
11	0.6	2.1	N	3.7	NNW	SSE	0.8	2.4	SW	4.1	SSW	SW	1.8	3.2	WSW	4.5	W	ENE	0.5	1.9	W	3.6	W	WNW	0.7	2.3	N	4.7	W	NNE	
12	0.5	1.8	N	3.3	N	NNW	0.6	2.3	N	4.6	NNW	NNW	2.2	4.3	NNW	7.1	N	ENE	0.5	1.8	W	3.4	W	W	1.4	4.3	NNE	6.2	N	N	
13	0.3	1.7	SE	4.3	ESE	N	0.8	2.0	NE	3.7	NNE	NE	2.6	4.9	NE	7.5	NE	ENE	0.8	2.6	ENE	4.4	SE	E	0.9	2.5	SE	7.0	SSE	N	
14	0.4	1.7	SSE	5.9	SSE	SSE	0.7	2.0	SSE	5.0	ESE	N	2.5	4.8	NE	6.4	NE	ENE	1.0	2.6	ENE	4.4	E	ENE	1.3	3.1	SE	6.6	SE	NNE	
15	1.5	4.6	NNE	8.4	NNE	N	1.0	3.8	N	7.3	N	NNE	4.5	9.7	NE	16.6	ENE	NE	0.6	3.8	NE	6.8	ENE	NNE	2.1	4.9	N	7.6	NNE	N	
16	0.5	2.3	SE	5.2	SE	S	0.8	1.8	NNW	3.4	NNW	N	2.7	5.0	E	6.4	NE	ENE	0.9	3.5	ENE	5.8	ENE	E	1.3	3.8	SE	8.4	ESE	SE	
17	1.8	7.5	SE	14.3	SSE	SE	1.8	4.8	NNE	18.5	NNE	W	3.9	10.1	NE	16.0	ENE	E	2.3	5.2	ENE	10.7	E	E	2.2	10.0	N	16.8	N	NNE	
18	1.6	3.6	N	9.0	N	N	1.3	4.3	NNW	8.2	NNW	NNW	3.9	7.7	N	12.7	NNE	NE	1.1	2.6	N	8.2	NNE	W	2.8	5.9	N	10.5	N	N	
19	1.5	4.1	NNE	7.5	N	N	1.1	3.5	NNE	7.0	NNW	NNE	4.1	9.0	NE	14.1	NE	ENE	0.8	3.0	NE	5.6	E	NE	2.0	5.9	N	9.3	NNE	N	
20	0.9	3.4	SE	6.5	SE	S	0.8	3.4	S	6.9	S	ENE	2.1	4.3	E	6.2	E	ENE	0.7	2.8	S	5.7	S	SSW	1.3	3.2	N	5.7	ESE	N	
21	1.1	4.6	SE	9.3	ESE	SSE	2.2	5.1	SSE	11.8	SE	S	2.1	4.4	S	10.0	S	ENE	1.4	4.5	SSW	8.8	SW	E	1.7	4.4	SE	11.6	SSE	SSE	
22	0.9	2.8	SE	6.7	SE	S	1.6	4.3	SW	8.9	SE	SW	5.3	8.5	SW	12.7	WSW	SW	1.4	3.8	WSW	8.4	W	W	1.1	3.2	W	7.3	SE	SSW	
23	0.6	3.2	NNW	7.6	NNW	NE	1.1	4.0	WSW	7.9	WSW	WSW	4.5	11.9	SW	18.1	SW	SSW	1.5	5.5	W	11.3	WNW	W	1.4	3.5	NW	9.1	SSE	SSE	
24	1.1	3.4	N	6.7	NNE	N	0.9	3.8	NNW	7.0	NNE	NNW	3.1	6.5	NNE	11.1	NE	ENE	0.7	3.1	NE	6.3	W	WNW	2.0	5.4	N	9.3	N	N	
25	0.8	3.4	N	6.8	N	N	0.9	2.8	N	5.4	N	NNE	3.8	7.9	NE	12.3	NE	NE	0.9	4.5	E	7.2	E	ENE	1.5	3.9	N	6.7	NNE	N	
26	1.0	3.6	NNE	6.7	N	N	0.9	3.2	NNE	6.9	NNE	N	2.9	6.5	NE	10.7	NE	ENE	0.6	2.4	ENE	5.0	ENE	W	1.9	5.2	NNE	8.1	NNE	N	
27	0.6	2.7	SE	5.7	SE	S	0.8	2.6	SSW	5.6	NE	SSW	3.1	5.9	NNE	9.3	NE	ENE	0.5	2.9	ENE	5.7	SE	S	1.4	3.5	NNW	6.9	S	N	
28	0.6	1.9	SE	3.8	SE	S	0.8	1.9	NNE	4.2	S	NNE	1.6	3.4	SSW	5.2	SSW	ENE	0.9	3.0	E	5.4	E	ENE	0.6	1.8	NNE	5.3	ESE	N	
29	0.7	3.2	SE	8.3	SE	SSW	1.5	4.0	S	9.6	S	S	1.6	4.5	ENE	8.6	SSE	ENE	1.3	3.3	ENE	6.7	SSW	E	1.0	3.7	SE	8.0	ESE	SSE	
30	0.9	2.5	SE	5.3	SE	N	1.3	4.0	SE	8.4	SE	NNW	2.3	4.6	N	6.8	NNE	ENE	1.3	3.8	E	6.2	E	W	1.9	4.4	N	7.7	SE	N	
31																															
月最大		7.5	SE	14.3	SSE			5.2	SE	18.5	NNE			11.9	SW	18.1	SW				5.5	W	11.3	WNW			10.0	N	16.8	N	
起日			17		17				8		17				23		23					23					17		17		
上旬平均	0.8					N	1.0					N	2.8					ENE	0.9				W	1.3						N	
中旬平均	1.0					N	1.0					NNE	3.0						ENE	0.9				E	1.6					N	
下旬平均	0.8					N	1.2					S	3.0						ENE	1.1				ENE	1.5					N	
月平均	0.9					N	1.1					N	3.0						ENE	0.9			W	1.5						N	
10m/s以上 日数		0						0						2													1				
15m/s以上 日数		0						0						0													0				
20m/s以上 日数		0						0						0													0				
30m/s以上 日数		0						0						0													0				

地域気象観測風向・風速月報

島根県 (68) 2021年9月

単位：(m/s) 4/4頁

観測所名	高津						益田						津和野						吉賀					
	平均	最大	最大風向	最大瞬間風向	最大瞬間風向	最多	平均	最大	最大風向	最大瞬間風向	最大瞬間風向	最多	平均	最大	最大風向	最大瞬間風向	最大瞬間風向	最多	平均	最大	最大風向	最大瞬間風向	最大瞬間風向	最多
1	2.7	5.3	W	8.7	WNW	S	1.5	4.6	NNW	8.5	N	SSW	1.9	5.2	SSW	8.8	SSW	SSW	1.0	4.5	SSW	9.4	SW	NE
2	2.3	5.7	SSE	9.8	NNE	NE	1.4	3.1	NNE	6.7	N	SSW	0.9	2.9	NNE	5.3	ENE	NE	1.2	3.5	NE	5.4	NE	NNE
3	1.5	3.7	SSE	5.1	SSE	SSE	0.9	2.8	NW	4.6	NNE	NNE	0.5	3.0	SSW	5.3	S	SSW	0.9	4.0	SW	6.4	WSW	WSW
4	1.8	4.4	NNE	8.7	NNE	NE	1.5	3.7	N	7.4	ENE	SE	1.2	3.8	NNE	7.4	N	N	2.7	6.8	ENE	10.6	ENE	ENE
5	1.9	4.0	NNE	7.2	NNE	NNE	1.4	3.4	NNE	7.4	N	ESE	0.9	3.1	NNE	5.7	ENE	NNE	1.6	6.8	ENE	9.7	NE	NE
6	2.4	5.2	N	8.7	NE	SSE	1.8	4.8	N	8.9	NNW	SE	1.0	3.6	NNE	6.9	NNE	NNE	1.6	5.1	E	9.1	NE	NE
7	4.8	9.3	SSE	13.4	SSE	SSE	2.4	5.2	S	9.4	S	S	2.3	5.2	S	9.6	S	SSW	1.7	4.2	W	7.7	W	W
8	3.9	8.9	SSE	12.9	SSE	WSW	2.2	6.6	SSE	11.0	SE	S	1.6	5.8	SSW	11.1	SSW	SSW	1.9	6.8	ENE	11.8	ENE	NE
9	2.4	5.1	N	8.2	N	SE	2.0	5.1	NNE	9.3	NE	SSE	1.2	3.9	NNE	7.6	N	NNE	1.8	5.3	ENE	8.3	NE	NE
10	2.5	5.8	WNW	8.2	WNW	SSE	1.5	3.4	NW	6.9	NW	SSE	0.8	2.9	NNW	5.0	NNW	NNE	1.0	5.1	ENE	8.1	ENE	NNE
11	1.9	4.0	WNW	5.1	WNW	SSE	1.3	3.5	NW	5.2	NW	SE	0.7	2.3	N	4.0	N	N	0.7	2.1	SSE	3.9	N	NE
12	1.7	3.3	SSE	4.6	N	SSE	1.4	3.9	NNW	5.6	N	SE	0.8	3.2	NE	5.7	NE	S	1.2	5.0	ENE	7.8	ENE	NNE
13	1.7	3.7	SE	6.2	NE	SE	1.1	2.9	NW	4.8	NW	SE	0.6	2.4	NNW	3.8	NNW	S	1.1	4.6	WSW	7.8	WSW	NE
14	1.5	4.2	SE	5.7	SSE	SE	0.8	2.0	NNW	3.2	NW	SSW	0.7	2.8	ENE	6.0	E	E	1.2	3.8	SW	7.3	SW	SW
15	2.4	5.9	NE	11.3	NNE	NE	1.4	4.9	NNE	11.1	NNE	NNE	0.8	2.6	N	6.1	N	N	0.8	4.2	ENE	6.2	ENE	NE
16	1.5	3.1	NNE	4.6	NNE	SSE	1.0	2.1	NW	3.2	NW	SSE	1.2	3.6	ESE	6.6	ESE	SSW	1.4	4.8	WSW	7.9	SW	WSW
17	3.3	13.0	ESE	15.9	ESE	ESE	1.7	8.4	NNW	14.6	ESE	ESE	3.3	7.1	S	16.1	E	SSW	3.4	8.1	WSW	14.4	SW	WSW
18	3.0	4.9	N	10.3	N	N	2.5	5.3	NNW	10.1	N	N	1.9	4.5	NNE	9.6	NNE	NNE	4.8	11.2	ENE	19.3	ENE	ENE
19	2.1	4.6	N	9.3	NE	NE	1.9	5.0	NNE	10.1	NNE	NNE	1.0	3.8	NNE	7.3	NNE	NNE	1.6	5.1	ENE	8.4	NE	ENE
20	2.1	4.1	NNW	6.2	NNW	SE	1.6	4.4	NW	6.3	NW	SE	1.0	3.3	S	6.3	SW	S	1.6	6.2	WSW	10.1	WSW	WSW
21	6.9	10.5	SSE	14.9	SSE	SSE	3.1	6.1	SSE	11.3	SE	S	3.4	6.8	SSW	12.3	SSE	SSW	2.4	6.5	WSW	10.0	SW	WSW
22	3.9	7.6	S	10.8	SSW	W	2.0	4.8	SSE	9.7	S	WSW	1.9	5.4	SSE	9.4	S	S	1.6)	5.9)	E)	12.5)	E)	NE)
23	3.1	6.4	WNW	10.8	WNW	SSE	2.4	4.5	NW	8.5	WNW	S	2.1	5.0	SSW	9.0	SSW	SW	1.7	6.0	ENE	10.2	WSW	NE
24	2.7	4.9	N	9.3	NNE	SSE	2.1	5.2	N	11.2	NNE	S	1.2	4.4	NNE	7.9	NE	NNE	2.0	6.1	ENE	10.4	NE	ENE
25	2.3	4.6	NE	8.7	ENE	SE	1.6	4.3	NNW	6.8	N	SSE	1.1	3.5	N	6.1	NNE	N	1.2	4.8	E	8.6	SW	NE
26	2.2	5.3	NNE	9.3	N	NNE	1.6	4.6	N	9.2	NE	NNE	1.1	4.4	NNE	8.5	NNE	NNE	2.0	6.6	ENE	10.8	E	ENE
27	2.0	4.2	SSE	7.2	N	SE	1.3)	3.4)	NNW)	6.1)	NE)	SE)	1.0	3.3	NE	6.2	NE	S	1.3	4.1	WSW	6.9	WSW	NNE
28	1.3	2.8	NNE	4.1	NNE	SSE	1.2	4.4	S	7.4	SSW	SE	0.7	3.5	S	7.3	S	S	1.6	5.1	WSW	8.3	SW	WSW
29	3.1	8.3	SSE	10.3	SSE	SSE	1.8)	4.6)	S]	7.9]	SSW]	SE]	2.3	5.6	SSW	10.3	SW	SSW	2.5	5.2	WSW	8.7	WSW	WSW
30	3.3	8.1	SSE	11.3	SSE	SSE	2.1	4.7	S	9.9	S	S	1.3	4.2	NNE	8.0	NNE	NNE	2.3	5.9	ENE	8.6	ENE	ENE
31																								
月最大		13.0	ESE	15.9	ESE			8.4)	NNW	14.6)	ESE			7.1	S	16.1	E			11.2	ENE	19.3	ENE	
起日		17		17				17		17				17		17				18		18		
上旬平均	2.6					SSE	1.7					SE	1.2					SSW	1.5					NE
中旬平均	2.1					SSE	1.5					SE	1.2					NNE	1.8					NE
下旬平均	3.1					SSE	1.9)					S)	1.6					SSW	1.9					NE)
月平均	2.6					SSE	1.7)					SE)	1.3					SSW	1.7					NE)
10m/s以上日数		2						0)						0						1				
15m/s以上日数		0						0)						0						0				
20m/s以上日数		0						0)						0						0				
30m/s以上日数		0						0)						0						0				

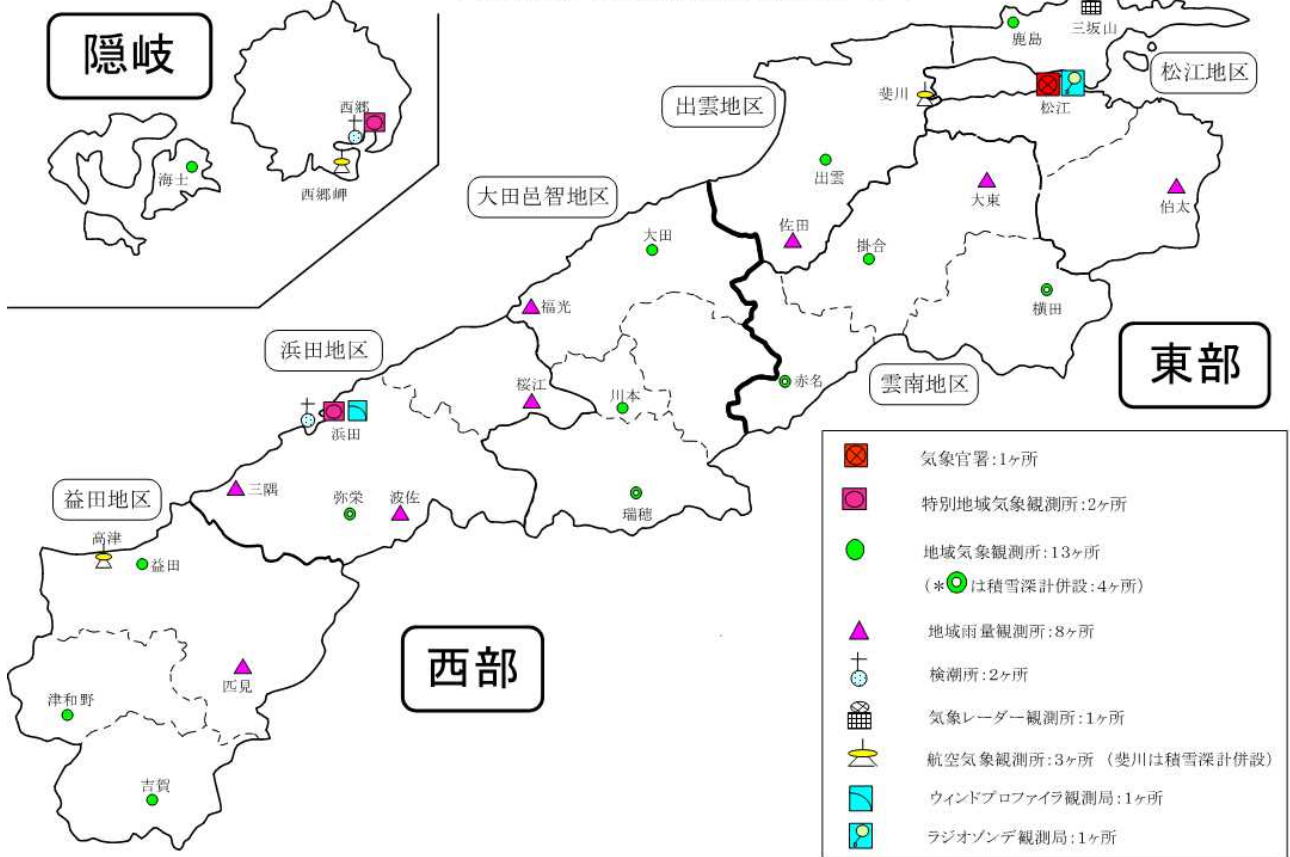
地域気象観測日照時間月報

島根県 (68) 2021年9月

単位：h 1/1頁

観測所名	西郷	海士	鹿島	松江	出雲	大田	掛合	横田	赤名	川本	浜田	瑞穂	弥栄	益田	津和野	吉賀
日付																
1	0.0	0.0	0.7	0.8	0.3	0.1	0.4	0.3	0.3	0.2	0.3	0.0	0.1	0.3	0.3	0.3
2	0.1	0.0	0.0	0.0	0.0	0.0	0.0	0.0	0.0	0.0	0.1	0.0	0.0	0.0	0.0	0.0
3	0.0	0.0	0.0	0.2	0.1	0.0	0.0	0.4	0.0	0.0	0.0	0.0	0.0	0.0	0.0	0.0
4	5.2	5.7	0.0	0.4	0.3	0.8	0.0	0.0	0.2	0.3	1.0	0.1	0.1	0.7	0.2	0.5
5	6.5	9.5	4.8	3.9	3.5	2.9	2.4	2.1	2.2	1.9	0.9	1.5	1.3	0.8	1.3	1.8
6	7.0	9.0	7.8	7.4	9.2	8.1	7.9	6.3	6.3	8.6	7.5	7.4	8.0	7.2	1.1	3.2
7	1.3	0.6	0.2	0.7	0.4	1.6	0.4	0.6	0.5	0.5	2.3	0.5	0.0	0.1	0.7	0.3
8	0.5	0.0	1.1	1.9	1.2	1.9	0.6	0.1	0.5	0.5	4.0	0.4	0.3	3.8	0.4	0.6
9	7.1	11.1	11.9	9.4	11.4	10.9	11.0	9.8	11.6	9.9	9.8	10.0	9.8	11.0	9.7	11.3
10	2.3	2.3	5.6	5.3	5.0	5.2	3.5	2.9	3.5	4.7	3.9	3.7	3.6	3.6	2.7	2.5
11	10.3	10.4	6.6	6.4	5.9	5.3	2.4	2.7	2.7	4.4	5.0	3.8	4.9	5.2	2.2	2.4
12	6.8	7.2	1.7	1.3	1.5	0.3	0.0	0.0	0.2	0.2	1.0	0.4	1.3	2.1	0.7	0.3
13	4.0	3.5	1.8	1.7	0.9	0.1	0.6	0.9	0.0	0.0	0.4	0.2	0.4	0.5	0.2	0.0
14	0.1	0.3	0.0	0.0	0.0	0.0	0.0	0.0	0.0	0.0	0.0	0.0	0.0	0.0	0.0	0.0
15	8.9	6.5	7.4	5.3	6.3	8.9	2.9	3.1	5.7	4.5	5.4	2.7	2.7	3.0	0.0	0.0
16	8.0	9.9	9.5	8.5	7.1	4.9	4.3	4.1	0.3	0.5	0.4	0.0	0.2	0.0	0.3	0.4
17	0.1	0.0	0.9	1.3	0.9	0.5	1.3	0.3	0.0	0.0	2.1	0.0	1.6	1.1	0.4	0.1
18	1.6	1.8	0.0	0.3	0.0	0.0	0.0	0.0	0.0	0.2	0.5	0.0	0.3	1.4	0.8	0.5
19	8.9	10.2	9.5	7.4	9.2	10.7	7.5	6.9	7.1	8.6	10.5	7.6	9.3	11.2	4.7	5.9
20	8.2	7.7	10.6	9.9	8.2	8.4	7.3	7.3	7.3	7.4	9.9	8.2	5.3	9.3	7.0	8.1
21	11.4	10.9	10.2	8.4	11.0	11.0	10.5	7.8	8.3	8.8	9.9	7.3	9.0	9.8	8.6	6.1
22	6.2	7.7	8.4	8.1	8.7	9.2	8.3	7.3	7.7	8.6	9.7	8.5	8.3	8.6	8.3	7.5
23	8.5	8.0	7.1	7.6	5.5	5.5	5.1	4.0	2.7	3.7	5.3	6.4	2.6	6.4	5.3	5.6
24	8.8	10.5	6.7	5.8	7.4	7.5	4.6	3.3	6.1	6.8	7.6	4.9	7.0	7.9	5.4	6.0
25	6.0	8.9	4.3	4.8	6.0	7.9	4.9	5.0	4.3	7.4	7.4	7.6	6.9	7.2	7.0	7.9
26	6.5	7.1	1.6	0.8	2.3	5.1	1.4	1.7	5.4	4.9	7.2	4.6	6.1	5.7	1.6	2.9
27	8.3	7.5	5.7	7.4	8.1	7.5	2.7	3.0	6.6	5.7	9.9	3.4	6.1	9.6	6.2	6.9
28	0.0	0.0	0.0	0.0	0.0	0.0	0.0	0.0	0.0	0.0	0.0	0.0	0.0	0.0	0.0	0.0
29	1.5	1.2	1.3	0.9	2.7	3.2	1.3	0.6	1.1	3.7	5.8	2.2	3.1	6.9	5.1	4.5
30	0.3	0.0	1.9	2.2	2.2	1.5	2.9	4.3	3.6	3.6	1.4	3.8	1.0	1.0	2.0	3.6
31																
旬合計 上旬	30.0	38.2	32.1	30.0	31.4	31.5	26.2	22.5	25.1	26.6	29.8	23.6	23.2	27.5	16.4	20.5
旬合計 中旬	56.9	57.5	48.0	42.1	40.0	39.1	26.3	25.3	23.3	25.8	35.2	22.9	26.0	33.8	16.3	17.7
旬合計 下旬	57.5	61.8	47.2	46.0	53.9	58.4	41.7	37.0	45.8	53.2	64.2	48.7	50.1	63.1	49.5	51.0
月合計	144.4	157.5	127.3	118.1	125.3	129.0	94.2	84.8	94.2	105.6	129.2	95.2	99.3	124.4	82.2	89.2
0.1時間未満日数	3	7	6	3	4	5	7	6	7	6	3	8	5	5	5	6

島根県内気象観測所配置図



令和3年3月2日現在

島根県地域気象観測所（アメダス）所在地一覧表

観測所	気温	降水量	日照	風向 風速	積雪	所在地	緯度	経度	海面上 の高さ
西郷	○	○	○	○	○	隠岐郡隠岐の島町西町大城ノ一（西郷特別地域気象観測所）	36°12.2'	133°20.0'	27m
西郷岬	○	○		○		隠岐郡隠岐の島町岬町（隠岐航空気象観測所）	36°10.7'	133°19.4'	80m
海士	○	○	△	○		隠岐郡海士町海士	36°05.8'	133°05.8'	3m
鹿島	○	○	△	○		松江市鹿島町佐陀本郷	35°31.2'	132°59.0'	3m
斐川	○	○		○	○	出雲市斐川町沖州（出雲航空気象観測所）	35°24.8'	132°53.4'	2m
松江	○	○	○	○	○	松江市西津田（松江地方気象台）	35°27.4'	133°03.9'	17m
出雲	○	○	△	○		出雲市芦渡町	35°19.9'	132°43.8'	20m
大東		○				雲南市大東町下阿用	35°19.1'	132°57.9'	56m
伯太		○				安来市伯太町西母里	35°21.0'	133°16.4'	23m
佐田		○				出雲市佐田町大呂	35°13.3'	132°43.4'	100m
大田	○	○	△	○		大田市大田町大田	35°11.4'	132°29.8'	30m
掛合	○	○	△	○		雲南市掛合町掛合	35°11.8'	132°48.9'	215m
横田	○	○	△	○	○	仁多郡奥出雲町稲原	35°10.4'	133°06.2'	369m
福光		○				大田市温泉津町福光	35°04.2'	132°20.0'	8m
赤名	○	○	△	○	○	飯石郡飯南町下赤名	35°00.1'	132°42.7'	444m
桜江		○				江津市桜江町川戸	34°57.2'	132°20.0'	32m
川本	○	○	△	○		邑智郡川本町川本	34°58.6'	132°29.5'	132m
浜田	○	○	○	○		浜田市大辻町（浜田特別地域気象観測所）	34°53.8'	132°04.2'	19m
瑞穂	○	○	△	○	○	邑智郡邑南町淀原	34°51.2'	132°31.8'	327m
三隅		○				浜田市三隅町西河内	34°47.7'	131°56.9'	9m
弥栄	○	○	△	○	○	浜田市弥栄町長安本郷	34°46.6'	132°06.5'	380m
波佐		○				浜田市金城町波佐	34°46.8'	132°11.8'	370m
高津	○	○		○		益田市内田町（石見航空気象観測所）	34°40.5'	131°47.4'	54m
益田	○	○	△	○		益田市あけぼの東町	34°40.6'	131°50.6'	4m
匹見		○				益田市匹見町匹見	34°34.3'	132°01.0'	259m
津和野	○	○	△	○		鹿足郡津和野町森村	34°27.7'	131°46.2'	165m
吉賀	○	○	△	○		鹿足郡吉賀町七日市	34°23.5'	131°53.6'	250m

○：実測値 △：推計値

令和3年3月2日