

島根県の気象概況(旬の速報)

令和3年10月中旬

松江地方気象台

令和3年10月中旬の気象概況

期間中は前線や湿った空気の影響を受けて曇りや雨の日が多かった。17日は大雨となったところがあった。

日付	天気概況	天気	
		松江(06時～18時)	松江(18時～翌06時)
11日	前線や湿った空気の影響を受ける	曇時々雨一時晴	雨
12日	前線や湿った空気の影響を受ける	雨時々曇	雨
13日	気圧の谷や湿った空気の影響を受ける	雨後時々曇	曇一時雨後晴
14日	湿った空気の影響を受けるが、次第に高気圧に覆われる	曇一時雨後晴	晴、霧を伴う
15日	高気圧に覆われる	晴一時霧	晴時々曇
16日	低気圧や前線の影響を受ける	雨時々曇	雨後時々曇
17日	湿った空気や寒気の影響を受ける	雨時々曇	曇時々晴
18日	湿った空気の影響を受けるが、次第に高気圧に覆われる	雨時々曇後晴	曇時々晴
19日	気圧の谷や湿った空気の影響を受ける	曇時々晴後雨、雷を伴う	雨時々曇一時晴、雷を伴う
20日	湿った空気や寒気の影響を受ける	雨時々曇	雨後曇一時晴

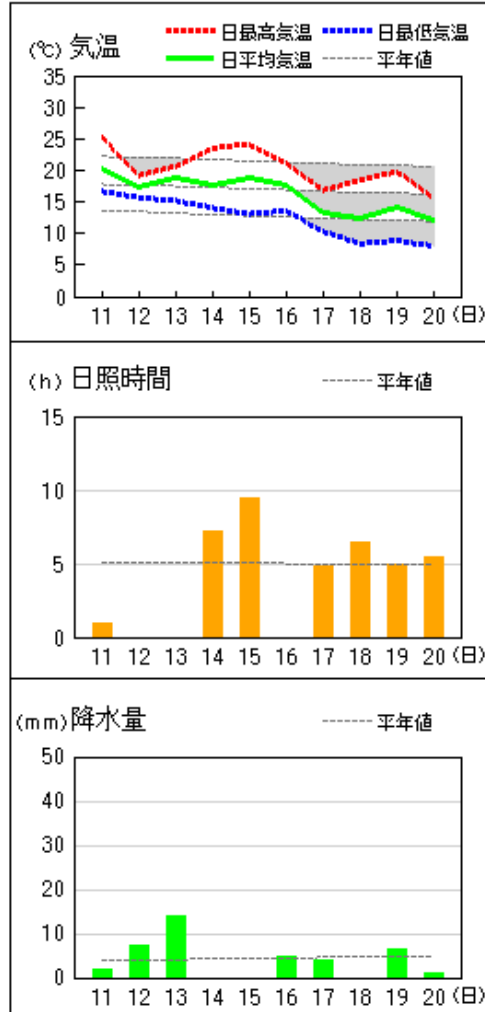
気象官署・特別地域気象観測所の観測値(10月中旬)

要素	気温(°C)						降水量(mm)		日照時間(h)	
	平均		最高		最低		本年	平年	本年	平年
	本年	平年	本年	平年	本年	平年				
松江	17.3	17.4	21.3	22.1	14.6	13.4	62.5	41.2	32.6	53.3
浜田	18.6	17.7	22.2	22.2	15.6	13.7	36.5	35.1	42.2	57.0
西郷	16.3	16.9	20.4	21.4	12.4	12.6	40.0	46.3	39.2	50.5

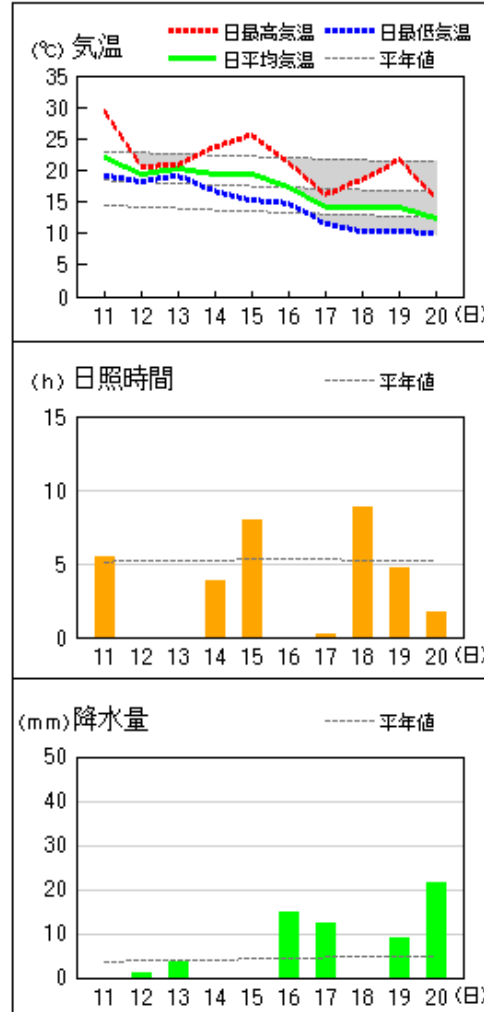
平均気温は、松江 平年並 浜田 高い 西郷 低い
 降水量は、松江 多い 浜田 平年並 西郷 平年並
 日照時間は、松江 かなり少ない 浜田 少ない 西郷 少ない

地上気象 気象経過図：2021年10月11日-2021年10月20日

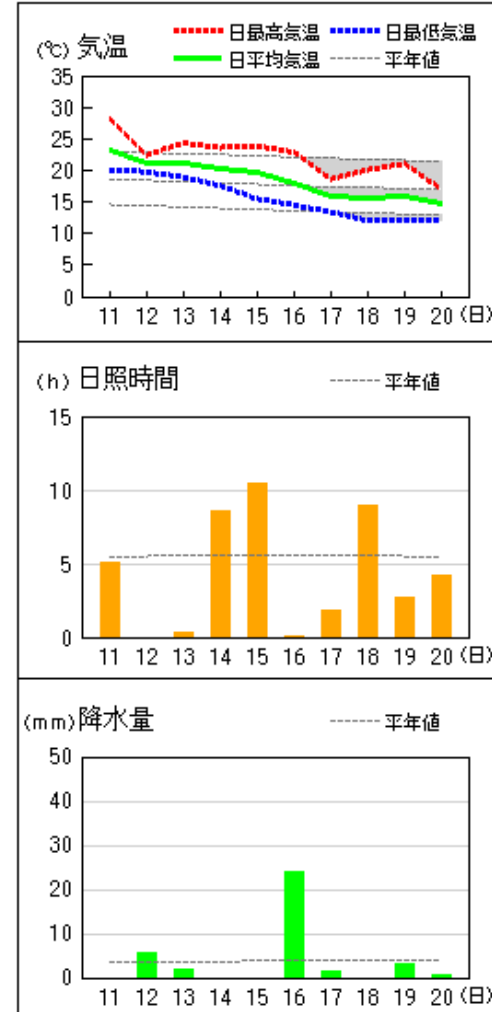
西郷



松江

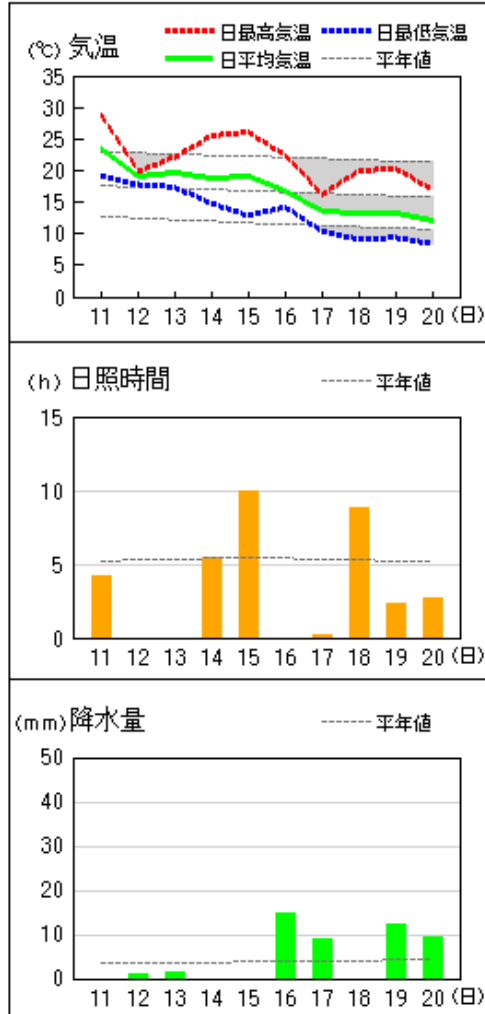


浜田

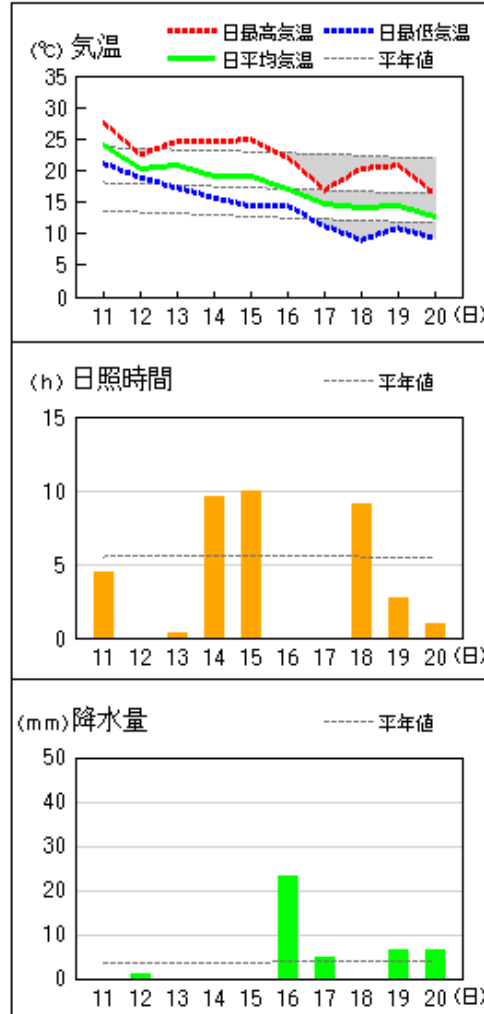


アメダス 気象経過図：2021年10月11日-2021年10月20日

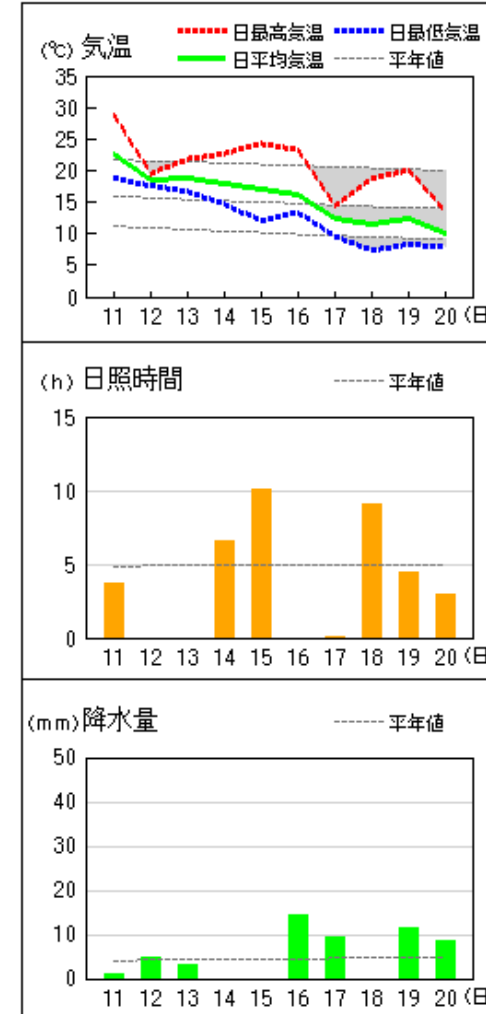
出雲



大田



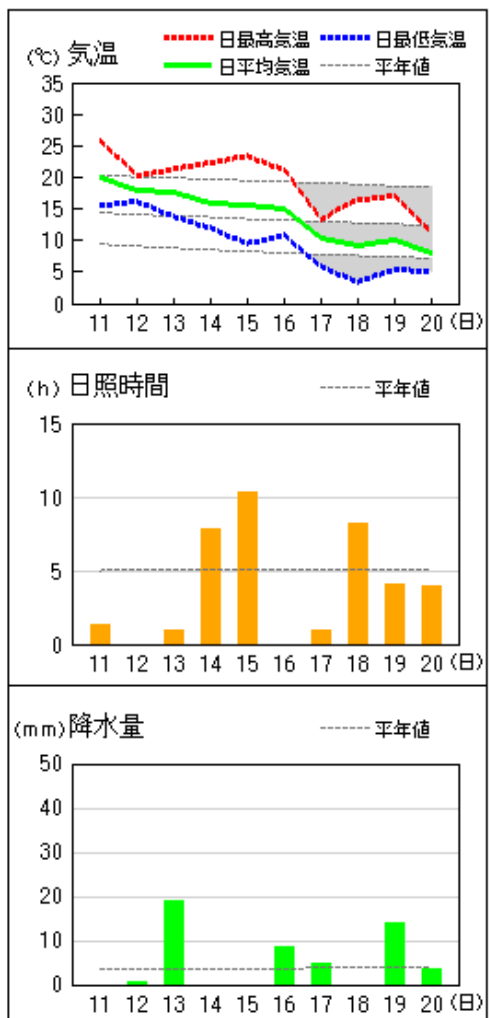
掛合



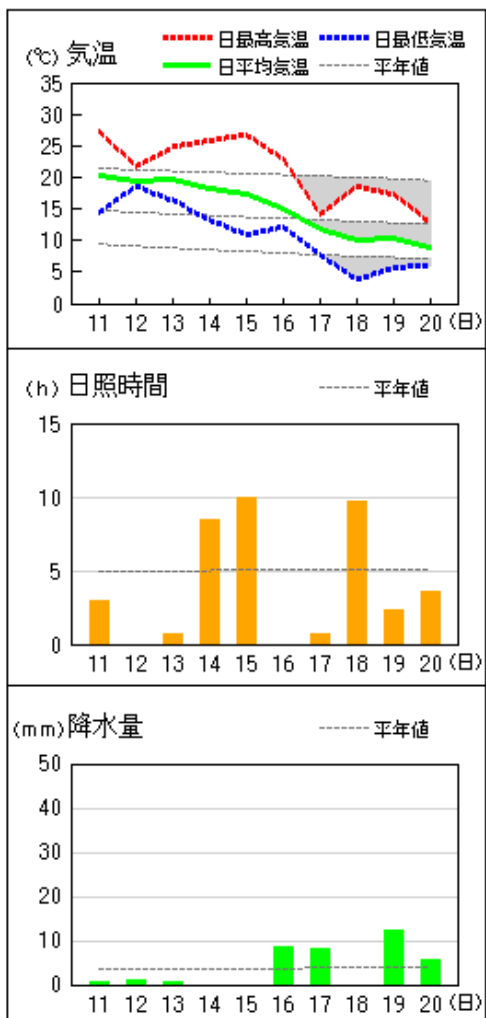
2021年3月2日以降のアメダス（松江、浜田、西郷を除く）の日照時間は推計値です。

アメダス 気象経過図：2021年10月11日-2021年10月20日

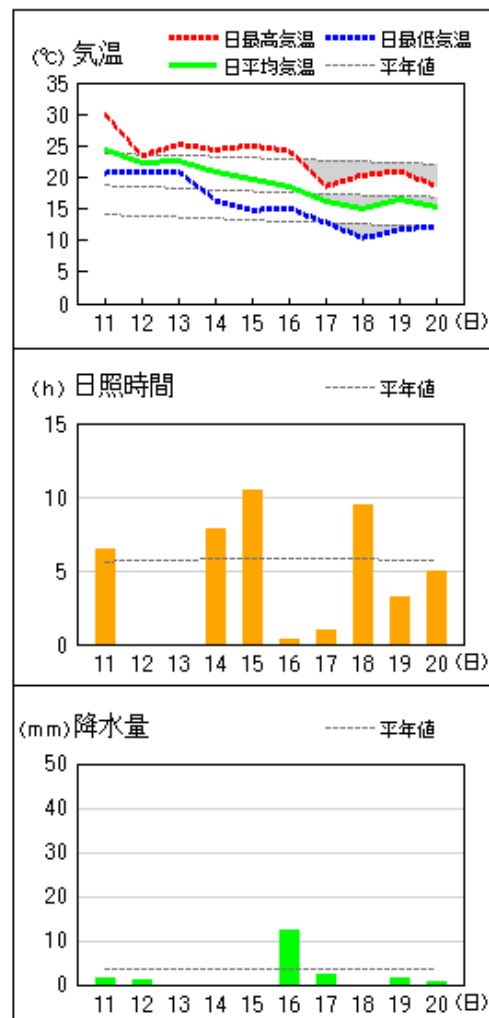
赤名



瑞穂



益田



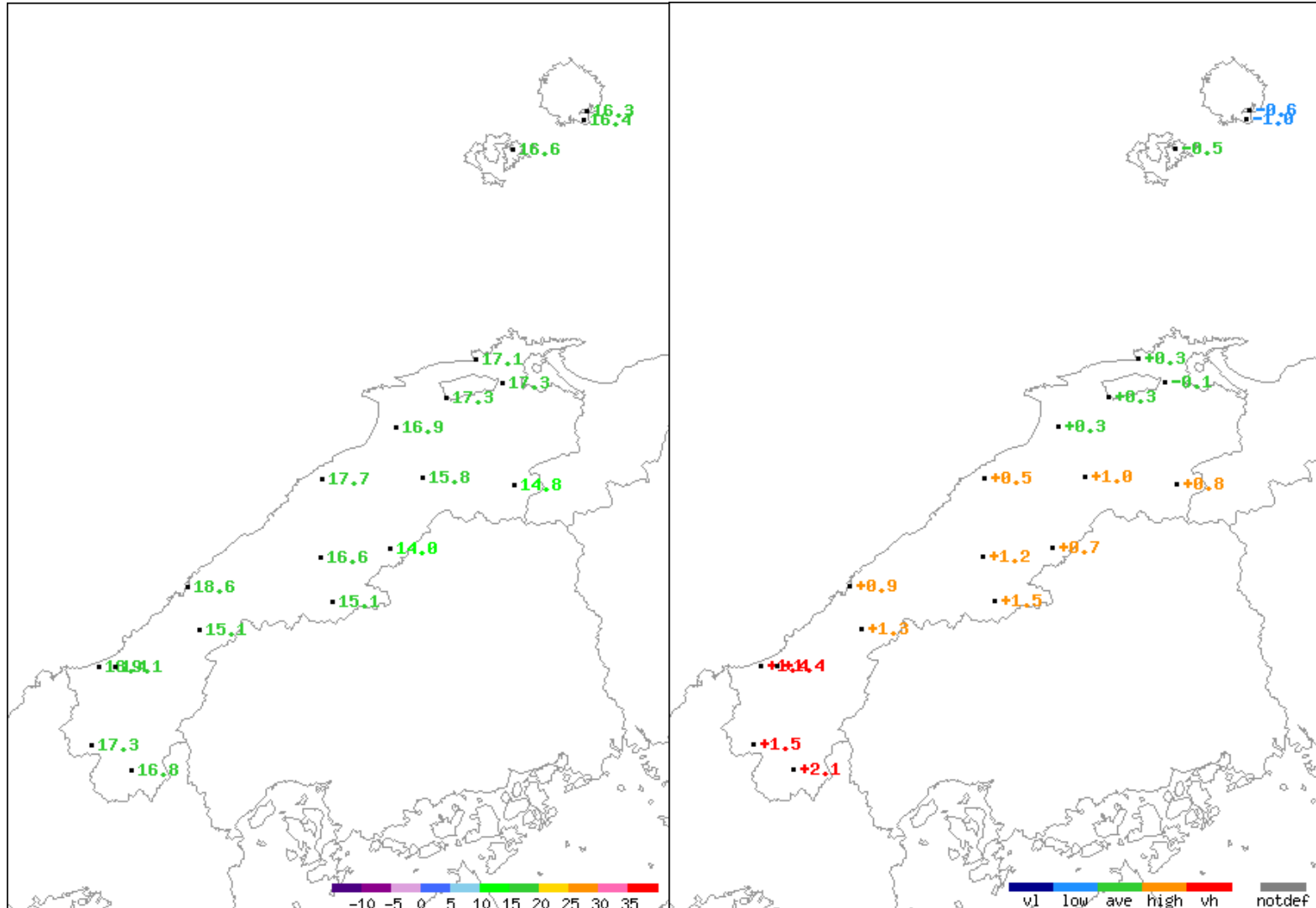
2021年3月2日以降のアメダス（松江、浜田、西郷を除く）の日照時間は推計値です。

10月中旬のアメダス気象分布図（平均気温）

平均気温（℃）

平年差（℃）

実況値・平年値（℃）



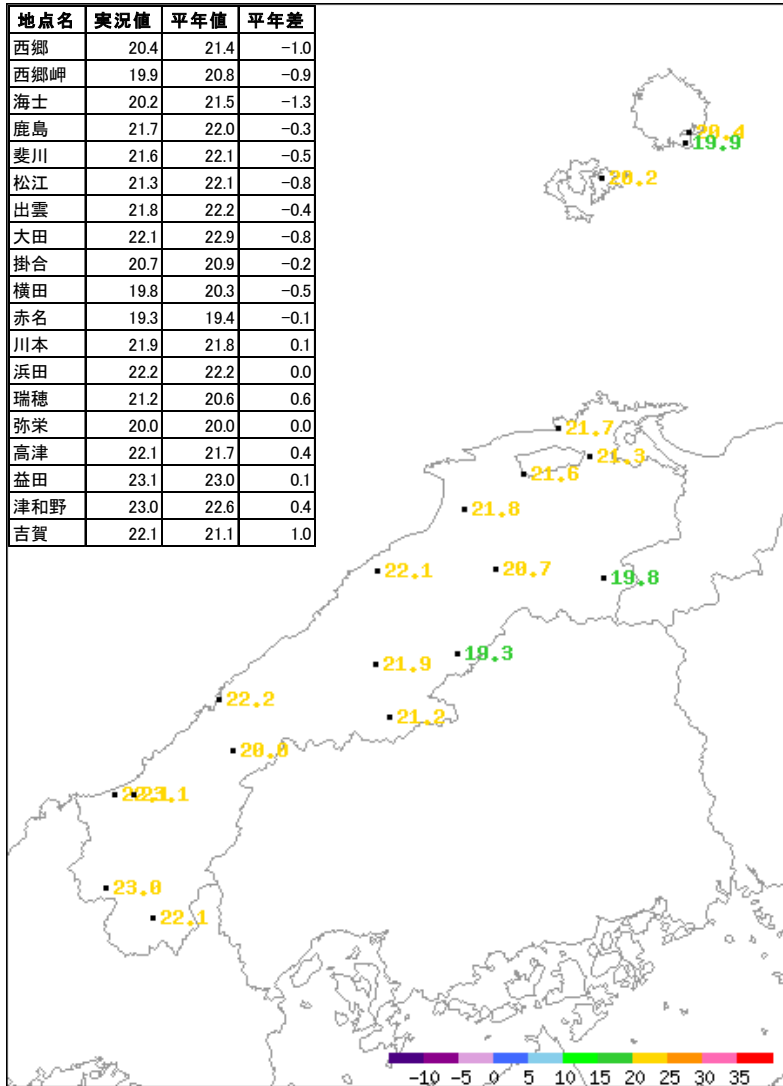
地点名	実況値	平年値	平年差
西郷	16.3	16.9	-0.6
西郷岬	16.4	17.4	-1.0
海士	16.6	17.1	-0.5
鹿島	17.1	16.8	0.3
斐川	17.3	17.0	0.3
松江	17.3	17.4	-0.1
出雲	16.9	16.6	0.3
大田	17.7	17.2	0.5
掛合	15.8	14.8	1.0
横田	14.8	14.0	0.8
赤名	14.0	13.3	0.7
川本	16.6	15.4	1.2
浜田	18.6	17.7	0.9
瑞穂	15.1	13.6	1.5
弥栄	15.1	13.8	1.3
高津	18.4	17.0	1.4
益田	19.1	17.7	1.4
津和野	17.3	15.8	1.5
吉賀	16.8	14.7	2.1

■ 凡例

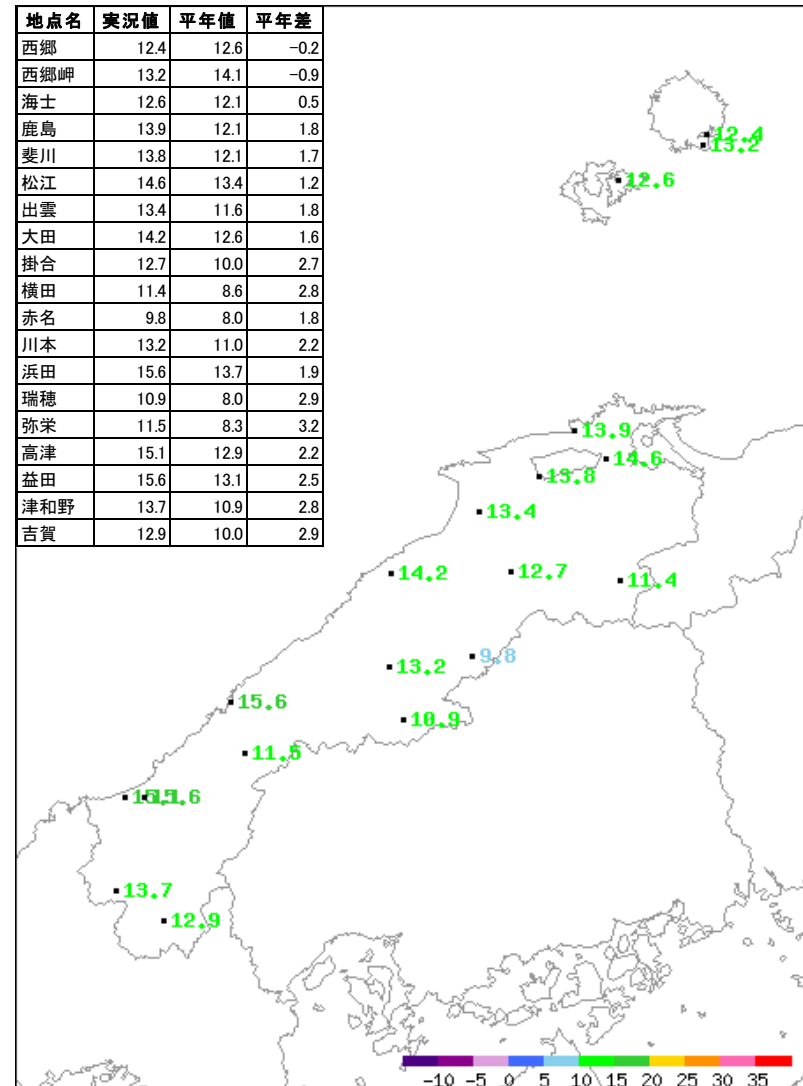
- D 正常値
- 現象なし
- D) 準正常値
- D] 資料不足値
- X 資料なし
- // 平年値なし

10月中旬のアメダス気象分布図（最高気温・最低気温の旬平均）

最高気温の旬平均（℃）



最低気温の旬平均（℃）

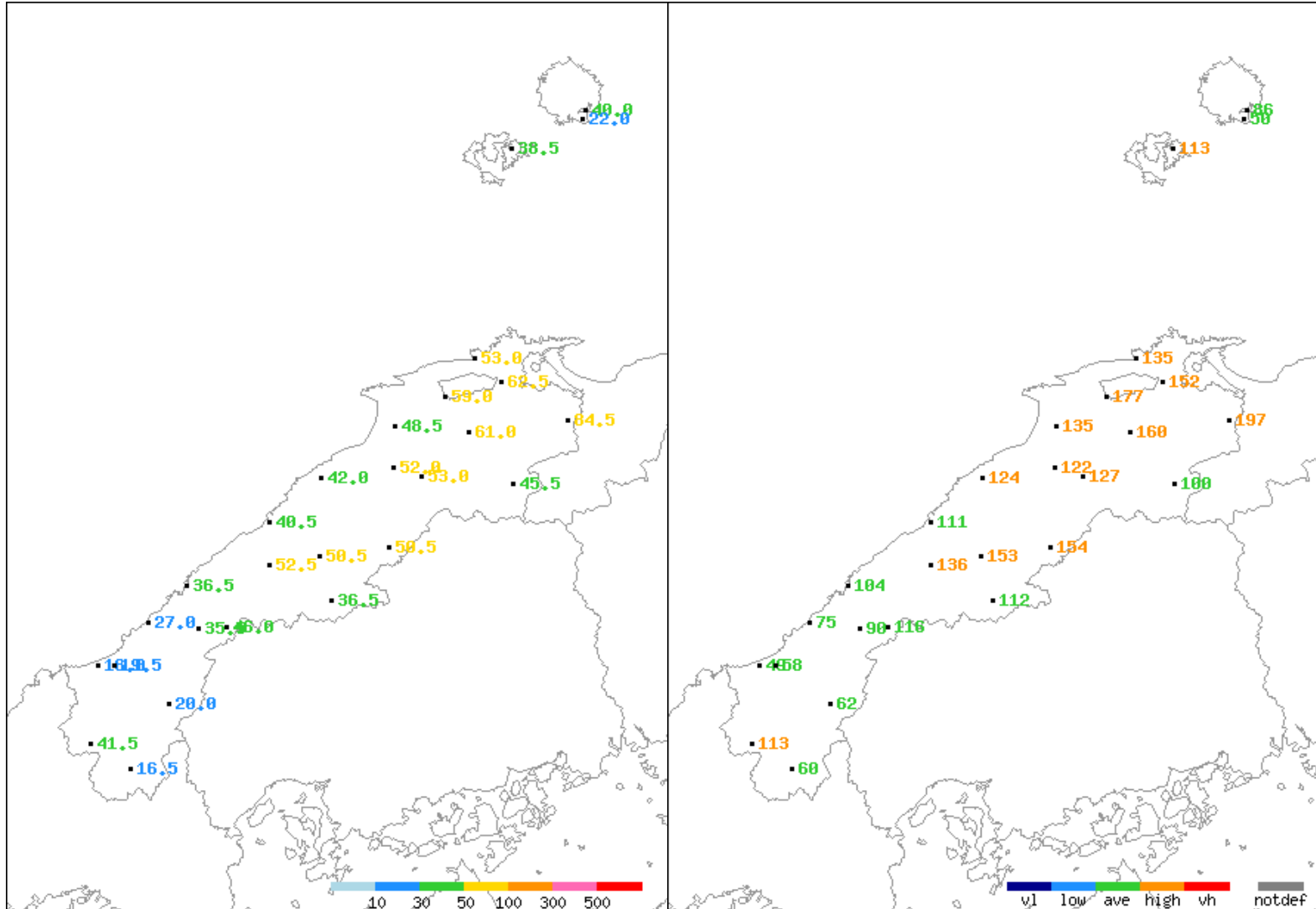


10月中旬のアメダス気象分布図 (降水量)

降水量 (mm)

平年比 (%)

実況値・平年値 (mm)



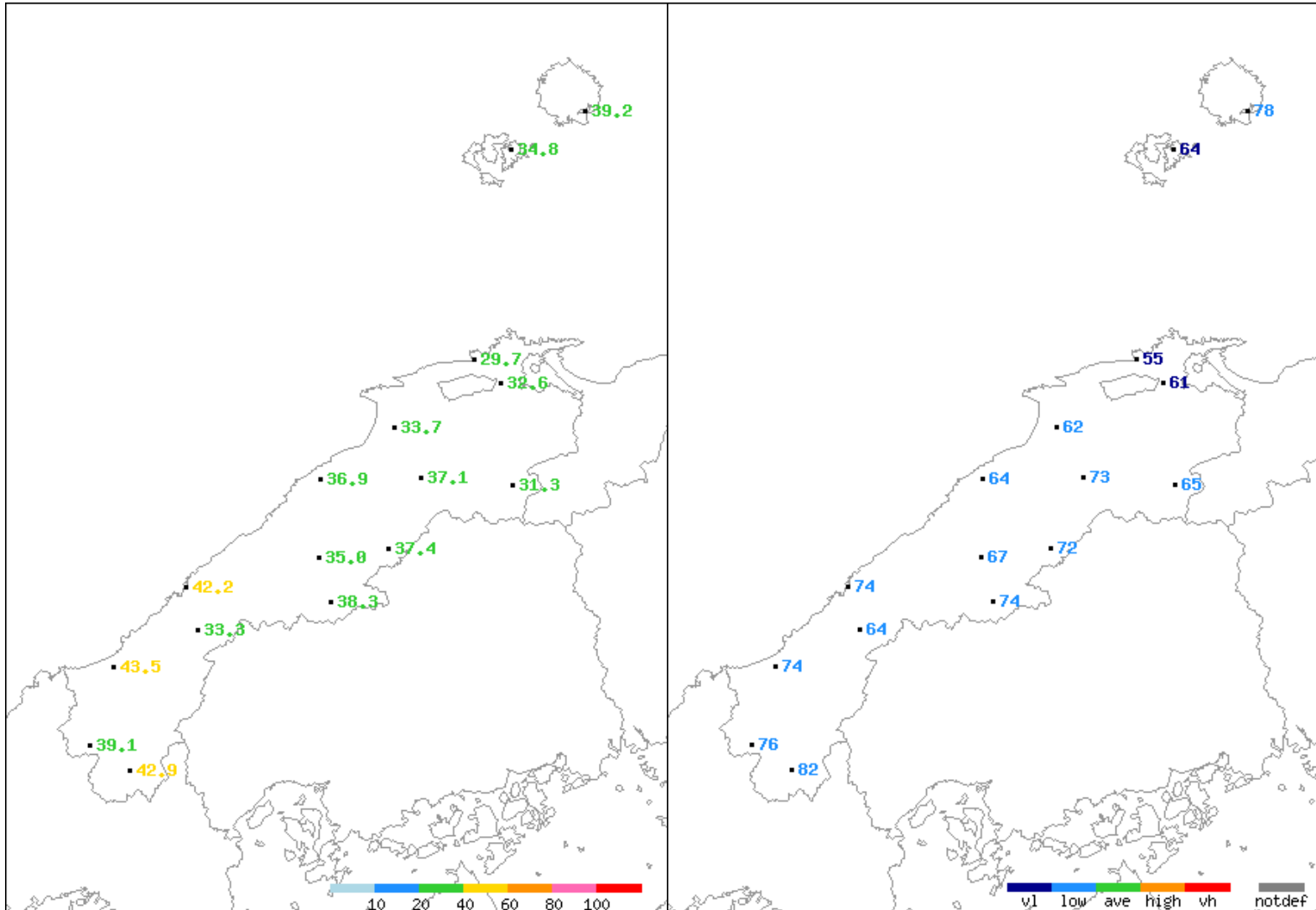
地点名	実況値	平年値	平年比(%)
西郷	40.0	46.3	86
西郷岬	22.0	43.6	50
海士	38.5	34.2	113
鹿島	53.0	39.3	135
斐川	59.0	33.4	177
松江	62.5	41.2	152
出雲	48.5	35.9	135
大東	61.0	38.2	160
伯太	84.5	42.9	197
佐田	52.0	42.5	122
大田	42.0	34.0	124
掛合	53.0	41.6	127
横田	45.5	45.7	100
福光	40.5	36.6	111
赤名	50.5	32.8	154
桜江	52.5	38.7	136
川本	50.5	32.9	153
浜田	36.5	35.1	104
瑞穂	36.5	32.5	112
三隅	27.0	35.8	75
弥栄	35.5	39.6	90
波佐	46.0	39.7	116
高津	16.0	32.5	49
益田	19.5	33.5	58
匹見	20.0	32.5	62
津和野	41.5	36.6	113
吉賀	16.5	27.5	60

10月中旬のアメダス気象分布図（日照時間）

日照時間 (h)

平年比 (%)

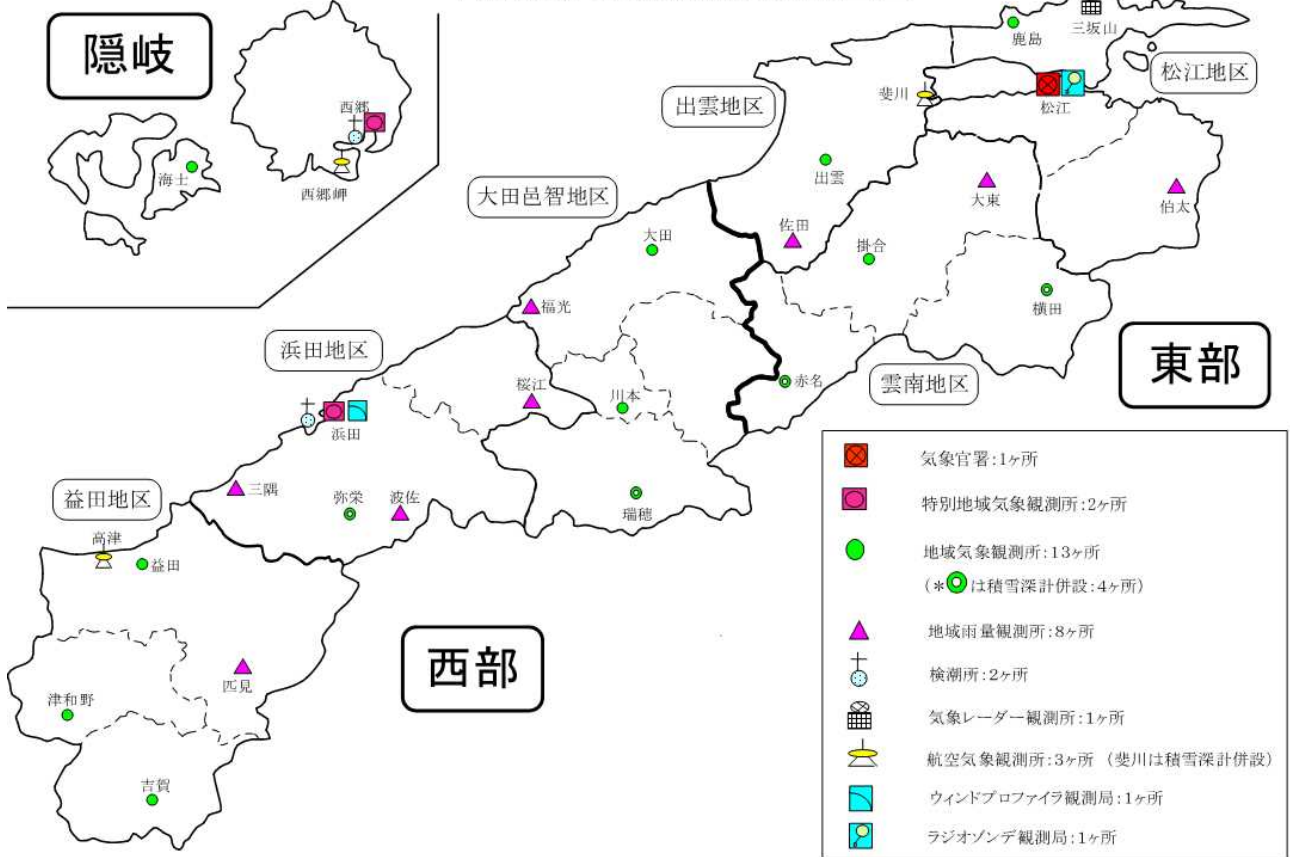
実況値・平年値 (h)



地点名	実況値	平年値	平年比(%)
西郷	39.2	50.5	78
松江	32.6	53.3	61
浜田	42.2	57.0	74
地点名	推計値	平年値	平年比(%)
海士	34.8	54.2	64
鹿島	29.7	53.8	55
出雲	33.7	54.7	62
大田	36.9	57.5	64
掛合	37.1	50.6	73
横田	31.3	48.0	65
赤名	37.4	52.1	72
川本	35.0	51.9	67
瑞穂	38.3	51.7	74
弥栄	33.3	52.0	64
益田	43.5	58.6	74
津和野	39.1	51.7	76
吉賀	42.9	52.4	82

※日照時間は、2021年3月2日以降、官署等（松江・浜田・西郷）の実況値とアメダスの推計値を同一図内に示していますが、実況値と推計値を単純に比較することはできませんのでご注意ください。平年比など平年値との比較はこれまで通り可能です。

島根県内気象観測所配置図



令和3年3月2日現在

島根県地域気象観測所（アメダス）所在地一覧表

観測所	気温	降水量	日照	風向 風速	積雪	所在地	緯度	経度	海面上 の高さ
西郷	○	○	○	○	○	隠岐郡隠岐の島町西町大城ノ一（西郷特別地域気象観測所）	36°12.2'	133°20.0'	27m
西郷岬	○	○		○		隠岐郡隠岐の島町岬町（隠岐航空気象観測所）	36°10.7'	133°19.4'	80m
海士	○	○	△	○		隠岐郡海士町海士	36°05.8'	133°05.8'	3m
鹿島	○	○	△	○		松江市鹿島町佐陀本郷	35°31.2'	132°59.0'	3m
斐川	○	○		○	○	出雲市斐川町沖州（出雲航空気象観測所）	35°24.8'	132°53.4'	2m
松江	○	○	○	○	○	松江市西津田（松江地方気象台）	35°27.4'	133°03.9'	17m
出雲	○	○	△	○		出雲市芦渡町	35°19.9'	132°43.8'	20m
大東		○				雲南市大東町下阿用	35°19.1'	132°57.9'	56m
伯太		○				安来市伯太町西母里	35°21.0'	133°16.4'	23m
佐田		○				出雲市佐田町大呂	35°13.3'	132°43.4'	100m
大田	○	○	△	○		大田市大田町大田	35°11.4'	132°29.8'	30m
掛合	○	○	△	○		雲南市掛合町掛合	35°11.8'	132°48.9'	215m
横田	○	○	△	○	○	仁多郡奥出雲町稲原	35°10.4'	133°06.2'	369m
福光		○				大田市温泉津町福光	35°04.2'	132°20.0'	8m
赤名	○	○	△	○	○	飯石郡飯南町下赤名	35°00.1'	132°42.7'	444m
桜江		○				江津市桜江町川戸	34°57.2'	132°20.0'	32m
川本	○	○	△	○		邑智郡川本町川本	34°58.6'	132°29.5'	132m
浜田	○	○	○	○		浜田市大辻町（浜田特別地域気象観測所）	34°53.8'	132°04.2'	19m
瑞穂	○	○	△	○	○	邑智郡邑南町淀原	34°51.2'	132°31.8'	327m
三隅		○				浜田市三隅町西河内	34°47.7'	131°56.9'	9m
弥栄	○	○	△	○	○	浜田市弥栄町長安本郷	34°46.6'	132°06.5'	380m
波佐		○				浜田市金城町波佐	34°46.8'	132°11.8'	370m
高津	○	○		○		益田市内田町（石見航空気象観測所）	34°40.5'	131°47.4'	54m
益田	○	○	△	○		益田市あけぼの東町	34°40.6'	131°50.6'	4m
匹見		○				益田市匹見町匹見	34°34.3'	132°01.0'	259m
津和野	○	○	△	○		鹿足郡津和野町森村	34°27.7'	131°46.2'	165m
吉賀	○	○	△	○		鹿足郡吉賀町七日市	34°23.5'	131°53.6'	250m

○：実測値 △：推計値

令和3年3月2日