

# 島根県の気象概況(旬の速報)

令和3年7月上旬

松江地方気象台

## 令和3年7月上旬の気象概況

期間中は低気圧や梅雨前線の影響を受けて曇りや雨の日が多かった。また上旬の降水量は東部を中心に、平年の2倍から3倍のところがあった。

5日から10日は西日本に梅雨前線が停滞したため、大雨が降ったところがあった。

日付	天気概況	天気	
		松江(06時～18時)	松江(18時～翌06時)
1日	高気圧に覆われて晴れるが、次第に気圧の谷や湿った空気の影響を受ける	晴一時曇	晴後曇一時雨
2日	気圧の谷や湿った空気の影響を受ける	晴後曇一時雨	曇一時雨
3日	前線や湿った空気の影響を受ける	曇時々雨一時晴	雨時々曇
4日	前線や湿った空気の影響を受ける	曇時々雨	大雨
5日	前線や湿った空気の影響を受ける	雨	雨時々曇
6日	前線や湿った空気の影響を受ける	雨時々曇	大雨時々曇、雷を伴う
7日	前線や湿った空気の影響を受ける	大雨、雷を伴う	雨
8日	前線や湿った空気の影響を受ける	大雨時々曇、雷を伴う	曇一時晴後雨、雷・霧を伴う
9日	前線や湿った空気の影響を受ける	雨時々曇、雷を伴う	曇時々雨
10日	前線や湿った空気の影響を受ける	曇、雷を伴う	曇一時雨

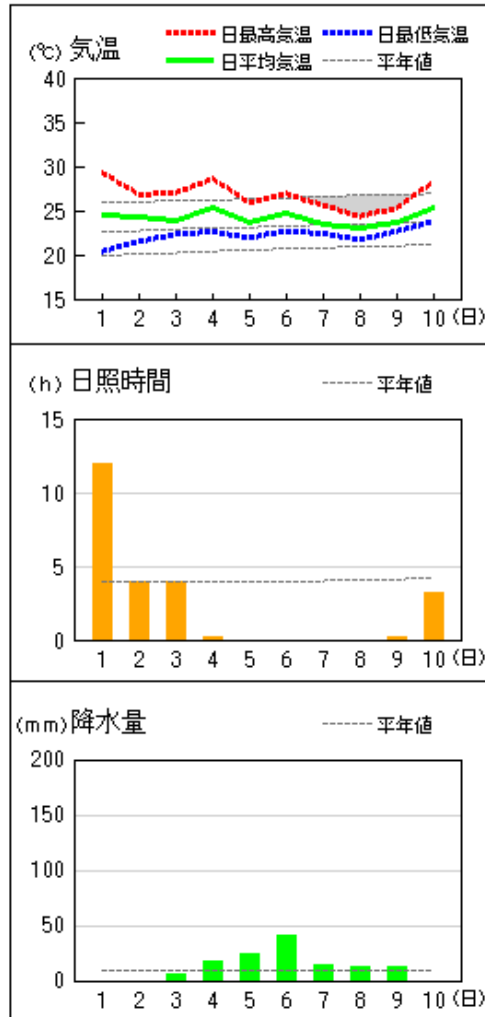
### 気象官署・特別地域気象観測所の観測値(7月上旬)

要素	気温(°C)						降水量(mm)		日照時間(h)	
	平均		最高		最低		本年	平年	本年	平年
	本年	平年	本年	平年	本年	平年				
松江	25.4	24.4	28.6	28.3	22.9	21.6	340.5	90.5	24.5	43.3
浜田	25.7	24.3	28.8	27.6	23.2	21.5	199.0	110.6	24.4	46.1
西郷	24.2	23.2	26.8	26.4	22.2	20.6	125.0	85.2	23.4	41.2

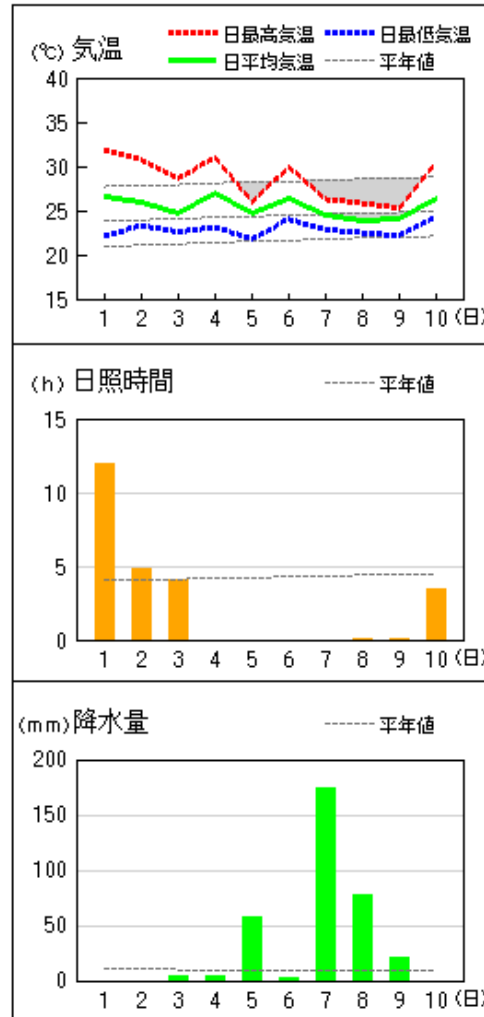
平均気温は、松江 高い                      浜田 高い                      西郷 高い  
 降水量は、松江 かなり多い              浜田 多い                      西郷 多い  
 日照時間は、松江 少ない                  浜田 少ない                  西郷 少ない

地上気象 気象経過図：2021年07月01日-2021年07月10日

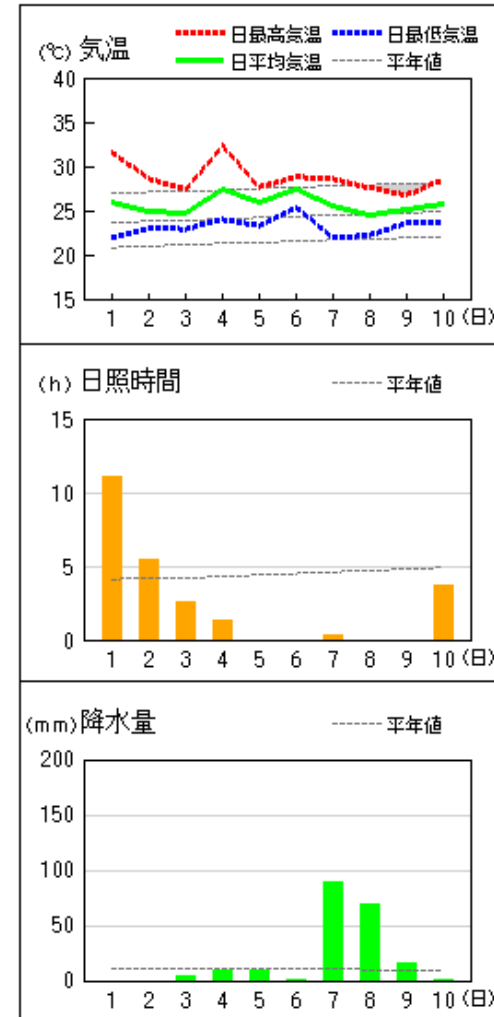
西郷



松江

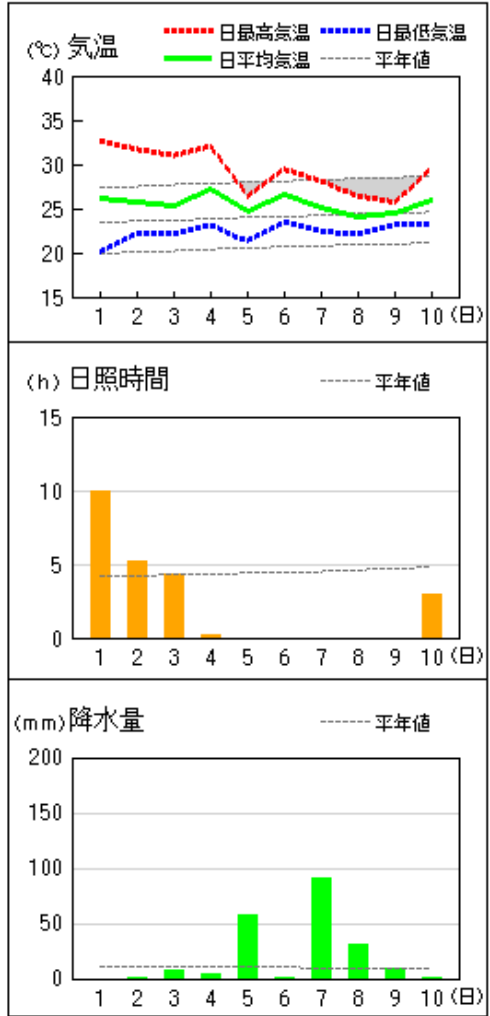


浜田

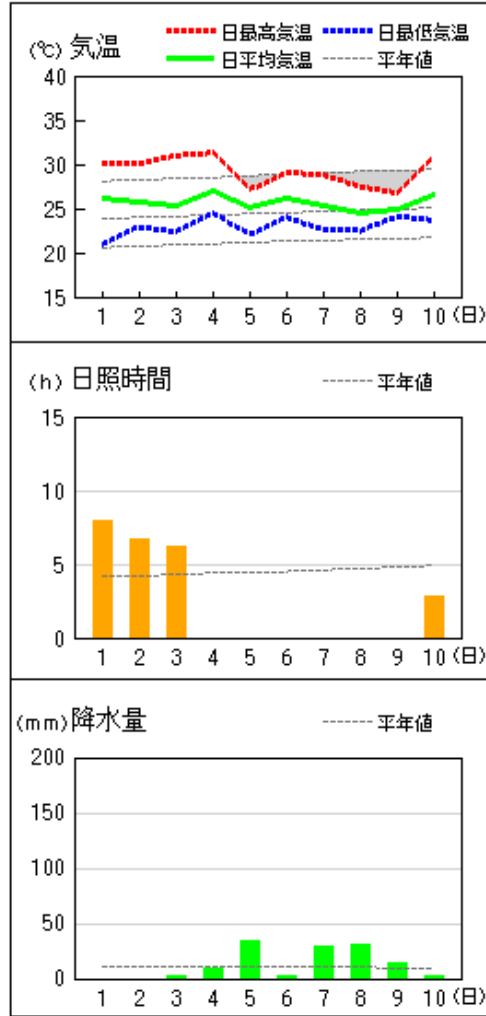


アメダス 気象経過図：2021年07月01日-2021年07月10日

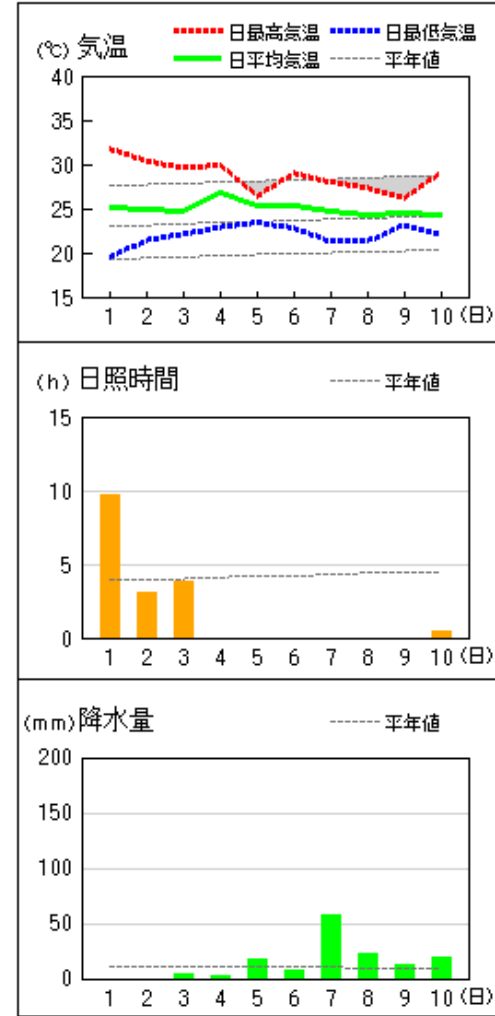
出雲



大田



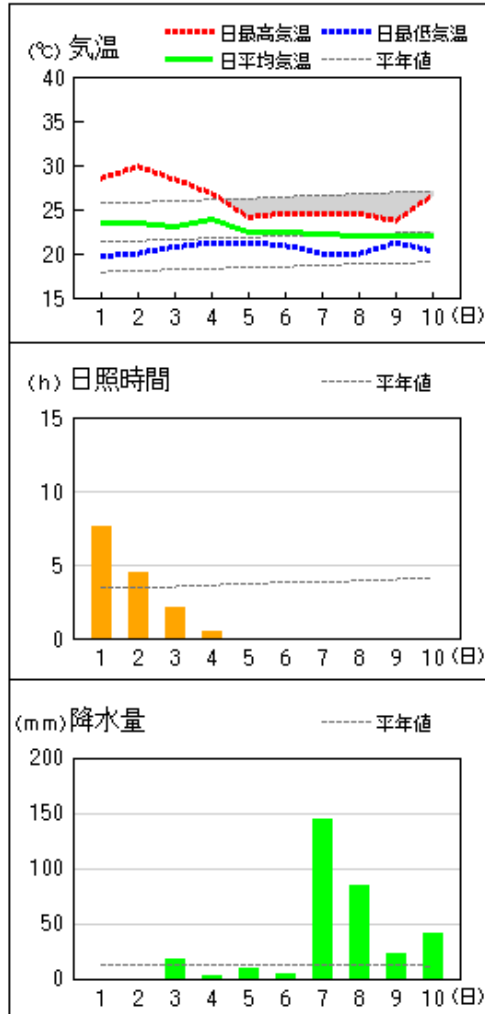
掛合



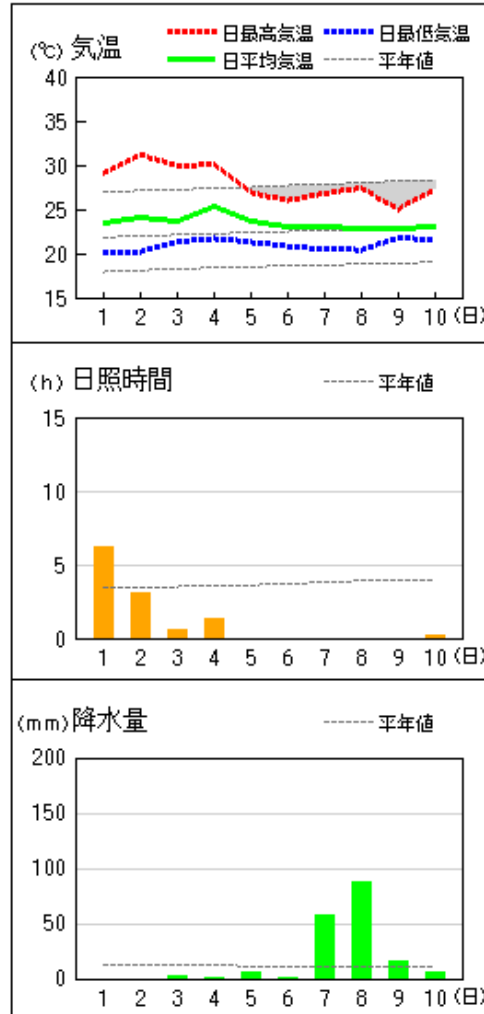
2021年3月2日以降のアメダス（松江、浜田、西郷を除く）の日照時間は推計値です。

アメダス 気象経過図：2021年07月01日-2021年07月10日

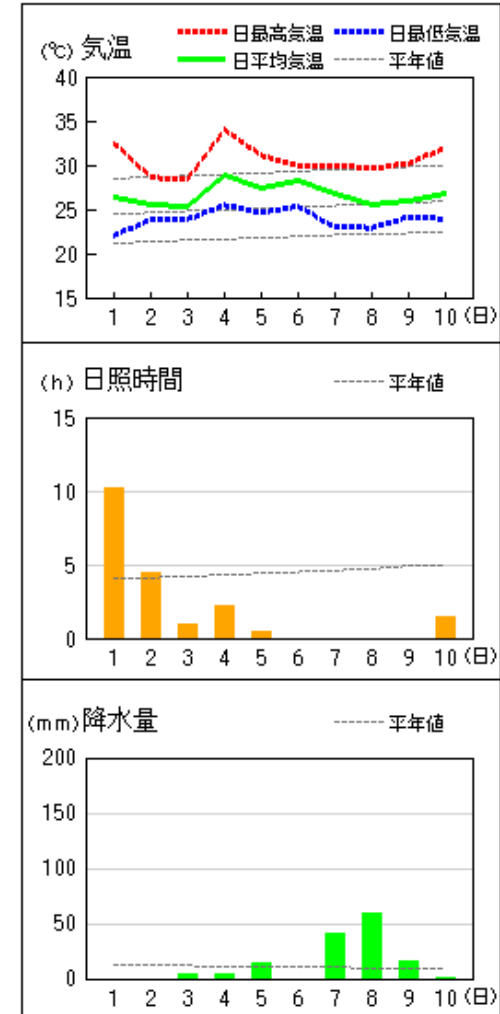
赤名



瑞穂



益田



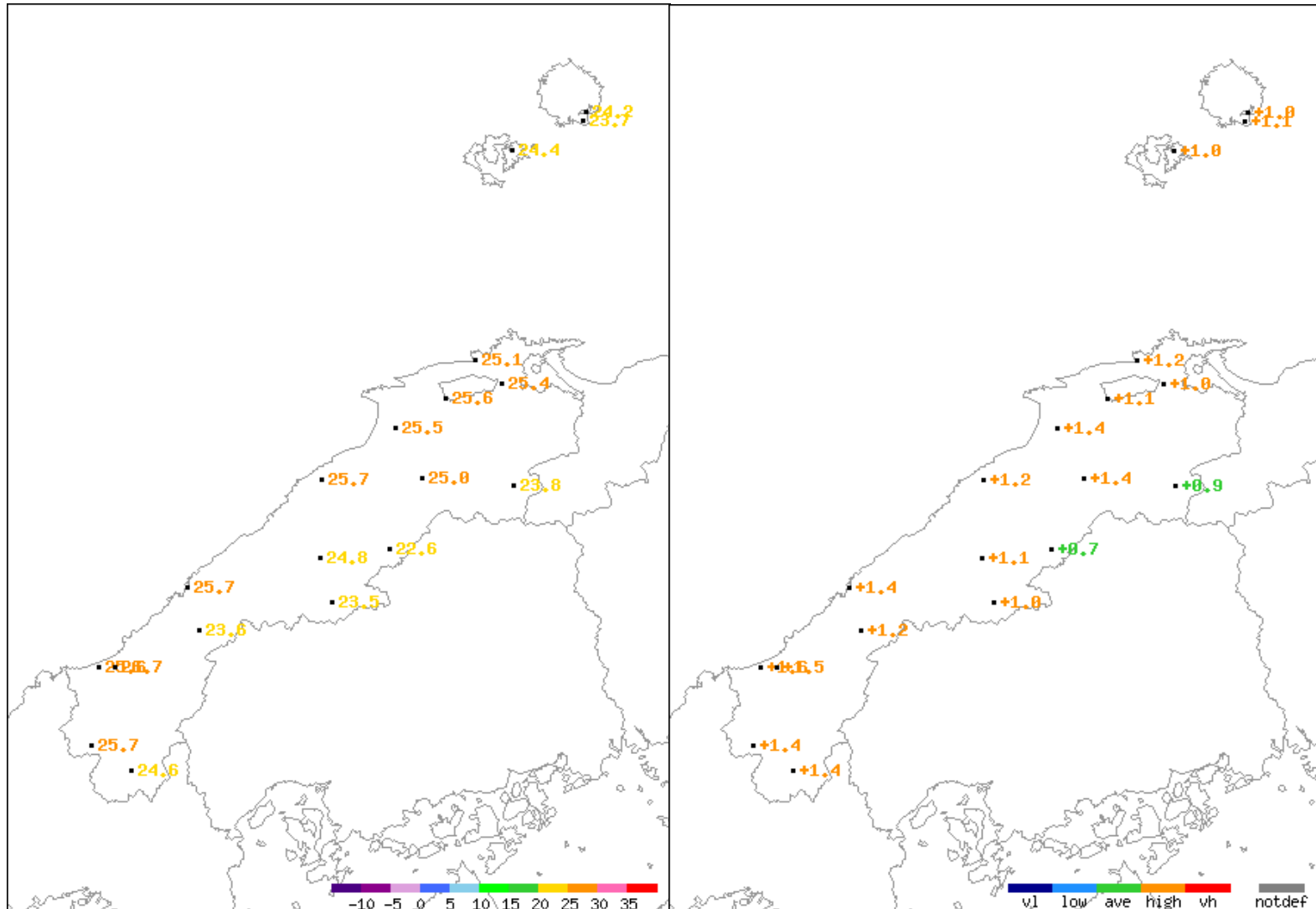
2021年3月2日以降のアメダス（松江、浜田、西郷を除く）の日照時間は推計値です。

# 7月上旬のアメダス気象分布図（平均気温）

平均気温（℃）

平年差（℃）

実況値・平年値（℃）



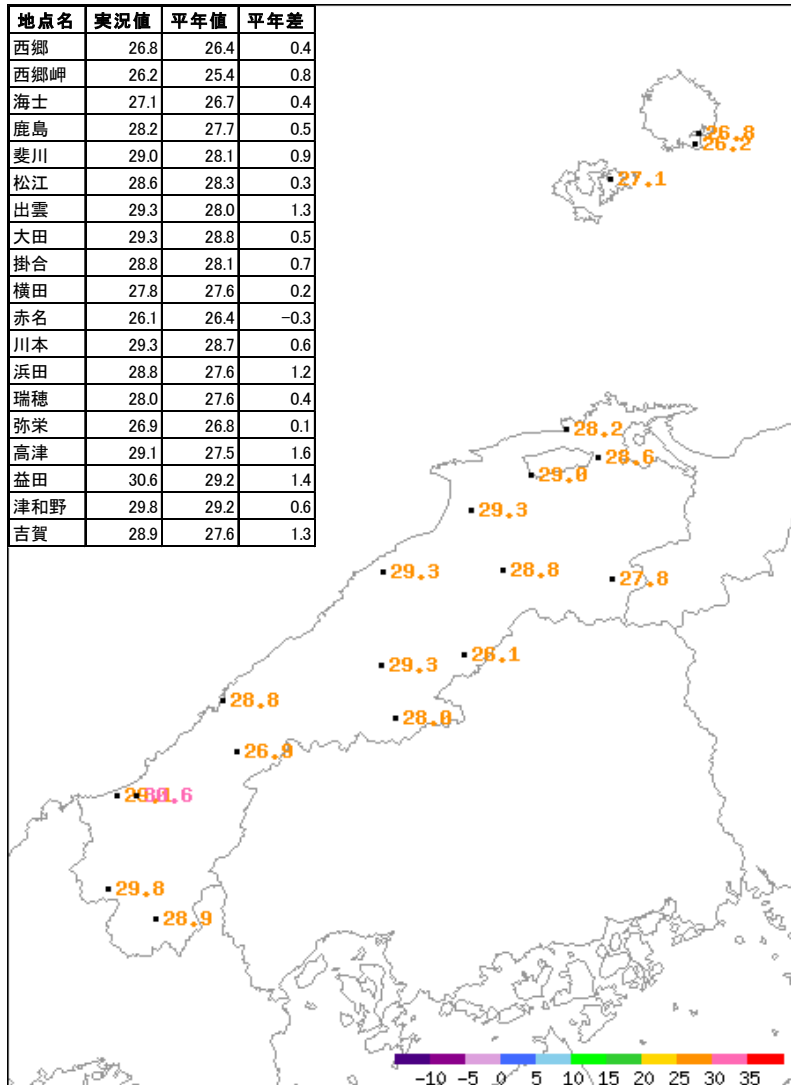
地点名	実況値	平年値	平年差
西郷	24.2	23.2	1.0
西郷岬	23.7	22.6	1.1
海士	24.4	23.4	1.0
鹿島	25.1	23.9	1.2
斐川	25.6	24.5	1.1
松江	25.4	24.4	1.0
出雲	25.5	24.1	1.4
大田	25.7	24.5	1.2
掛合	25.0	23.6	1.4
横田	23.8	22.9	0.9
赤名	22.6	21.9	0.7
川本	24.8	23.7	1.1
浜田	25.7	24.3	1.4
瑞穂	23.5	22.5	1.0
弥栄	23.6	22.4	1.2
高津	25.6	24.0	1.6
益田	26.7	25.2	1.5
津和野	25.7	24.3	1.4
吉賀	24.6	23.2	1.4

■凡例

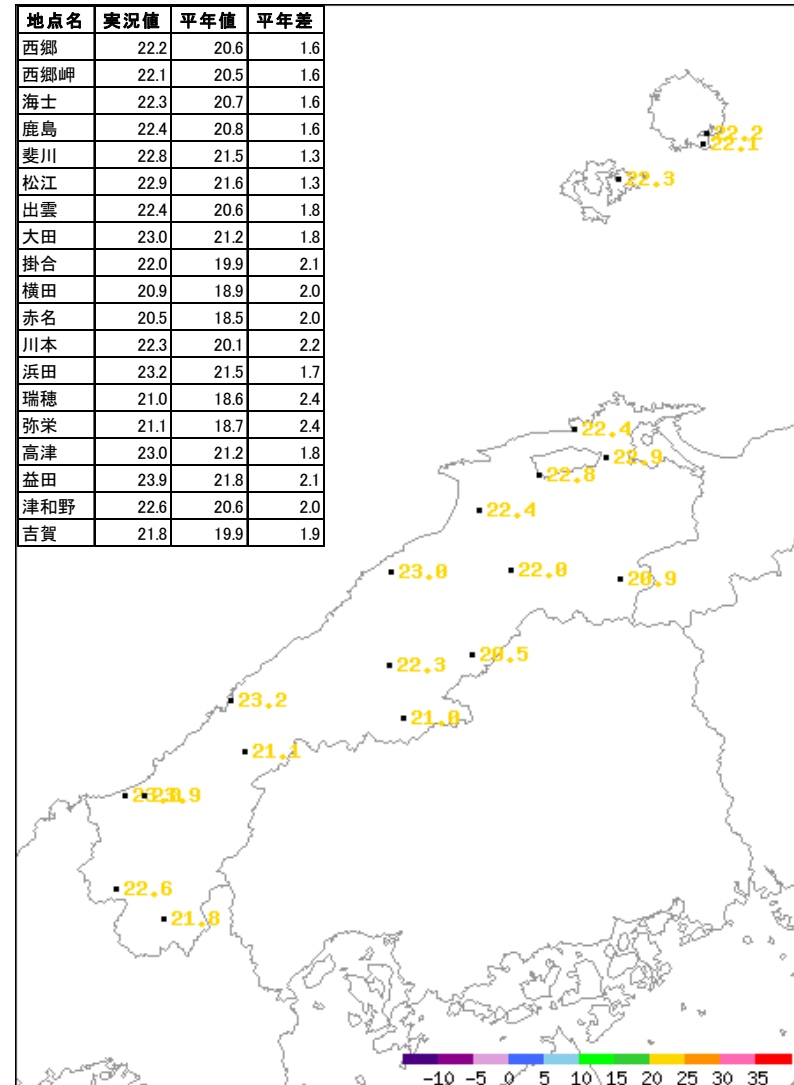
- D 正常値
- 現象なし
- D) 準正常値
- D] 資料不足値
- X 資料なし
- // 平年値なし

# 7月上旬のアメダス気象分布図 (最高気温・最低気温の旬平均)

## 最高気温の旬平均 (°C)



## 最低気温の旬平均 (°C)

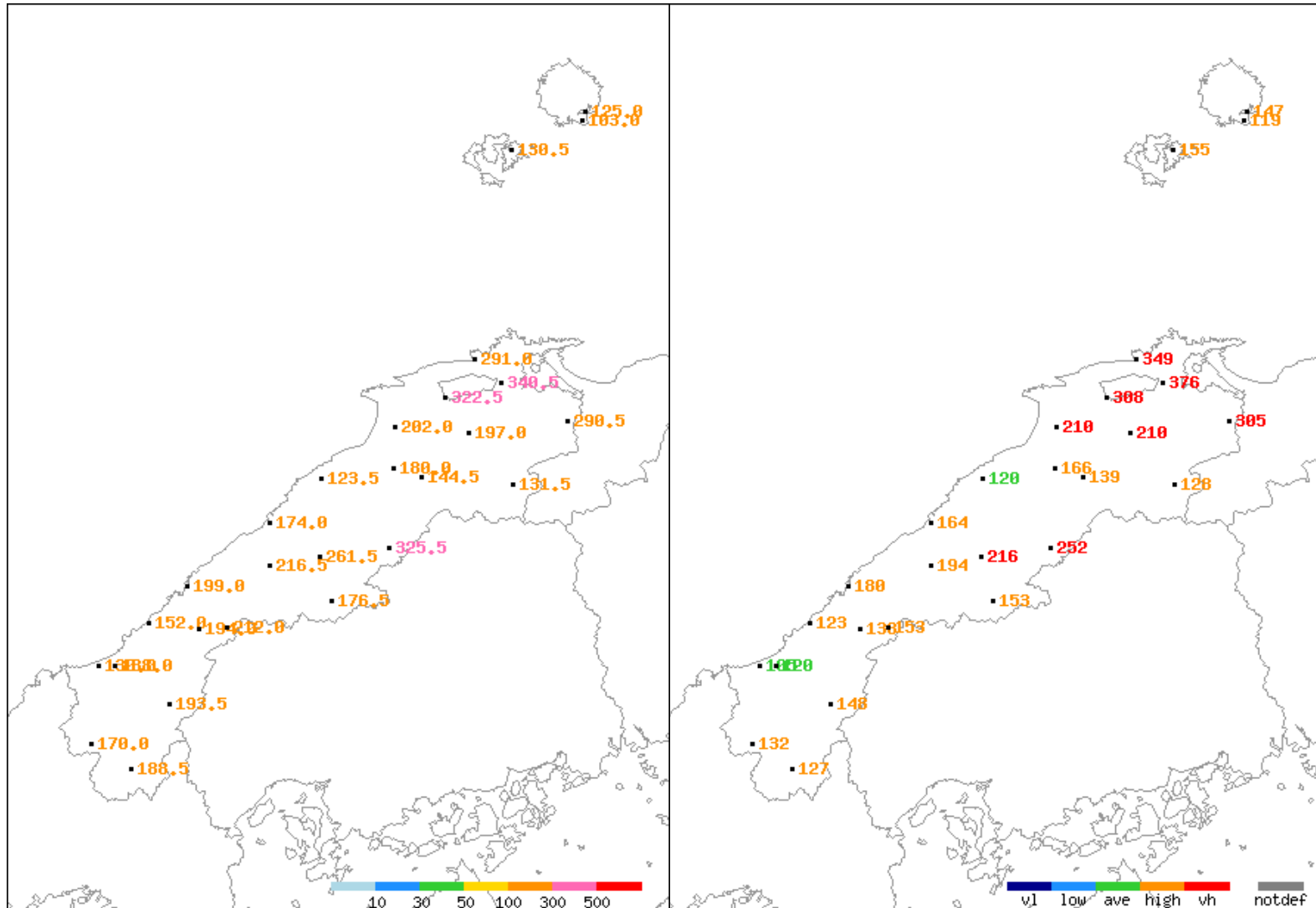


# 7月上旬のアメダス気象分布図（降水量）

降水量 (mm)

平年比 (%)

実況値・平年値 (mm)



地点名	実況値	平年値	平年比(%)
西郷	125.0	85.2	147
西郷岬	103.0	86.4	119
海士	130.5	84.0	155
鹿島	291.0	83.3	349
斐川	322.5	104.6	308
松江	340.5	90.5	376
出雲	202.0	96.1	210
大東	197.0	93.7	210
伯太	290.5	95.4	305
佐田	180.0	108.3	166
大田	123.5	102.6	120
掛合	144.5	104.1	139
横田	131.5	102.9	128
福光	174.0	106.1	164
赤名	325.5	129.4	252
桜江	216.5	111.4	194
川本	261.5	120.8	216
浜田	199.0	110.6	180
瑞穂	176.5	115.7	153
三隅	152.0	123.1	123
弥栄	194.0	140.5	138
波佐	212.0	138.3	153
高津	130.0	124.0	105
益田	138.0	115.0	120
匹見	193.5	131.0	148
津和野	170.0	129.2	132
吉賀	188.5	148.8	127

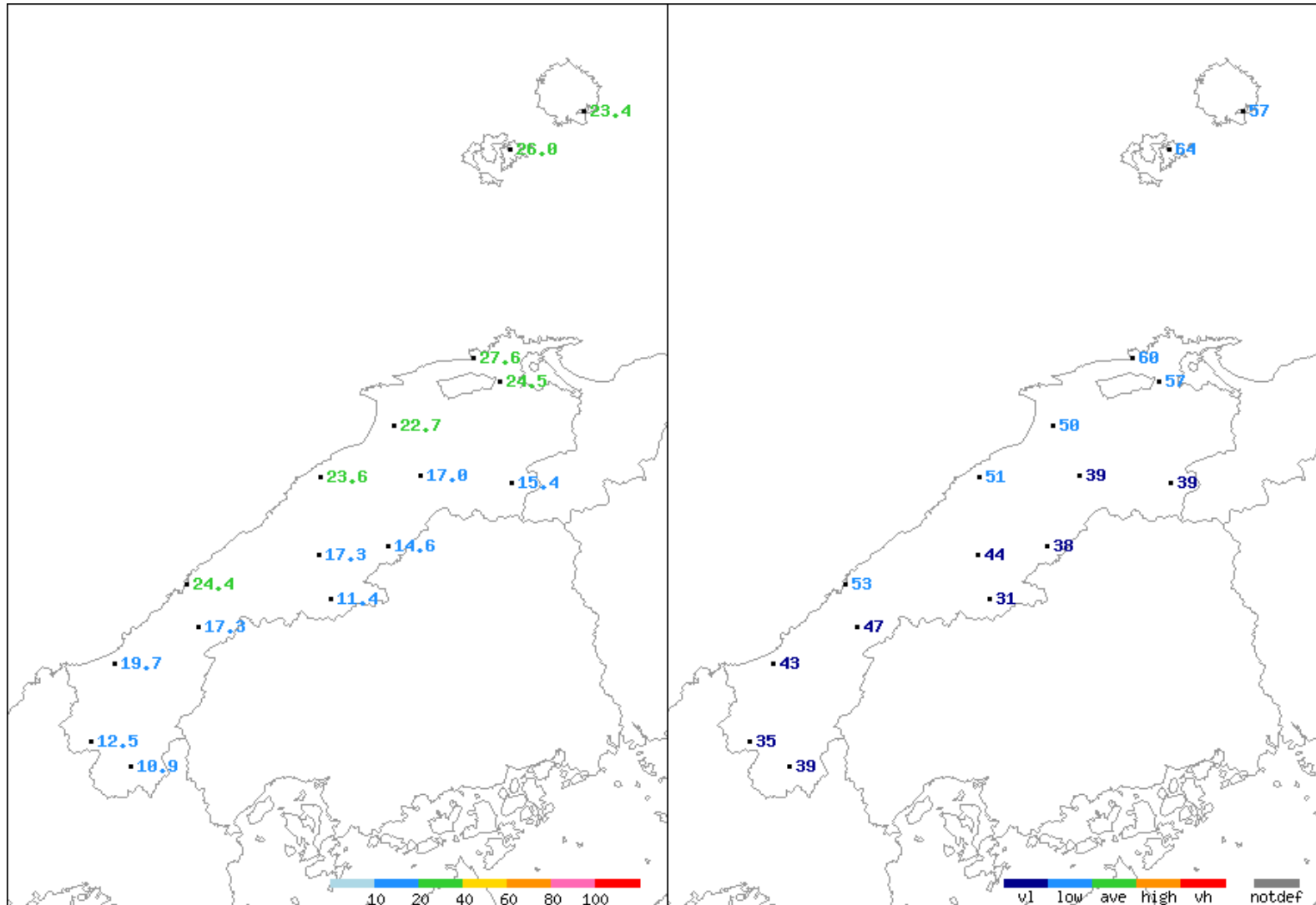


## 7月上旬のアメダス気象分布図（日照時間）

日照時間（h）

平年比（%）

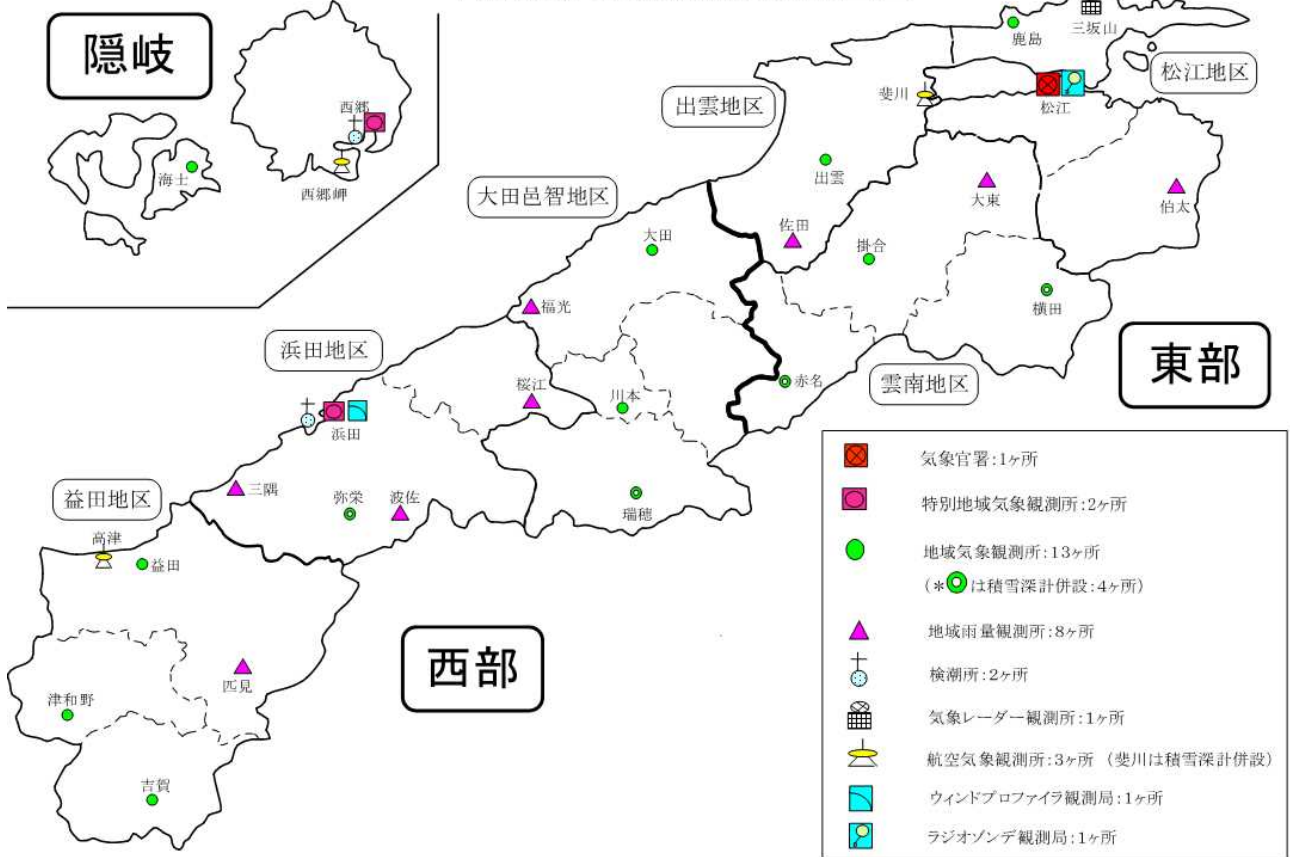
実況値・平年値（h）



地点名	実況値	平年値	平年比(%)
西郷	23.4	41.2	57
松江	24.5	43.3	57
浜田	24.4	46.1	53
地点名	推計値	平年値	平年比(%)
海士	26.0	40.5	64
鹿島	27.6	46.2	60
出雲	22.7	45.1	50
大田	23.6	46.0	51
掛合	17.0	43.3	39
横田	15.4	39.4	39
赤名	14.6	38.2	38
川本	17.3	39.3	44
瑞穂	11.4	37.1	31
弥栄	17.3	36.8	47
益田	19.7	45.3	43
津和野	12.5	36.1	35
吉賀	10.9	28.3	39

※日照時間は、2021年3月2日以降、官署等（松江・浜田・西郷）の実況値とアメダスの推計値を同一図内に示していますが、実況値と推計値を単純に比較することはできませんのでご注意ください。平年比など平年値との比較はこれまで通り可能です。

# 島根県内気象観測所配置図



令和3年3月2日現在

島根県地域気象観測所（アメダス）所在地一覧表

観測所	気温	降水量	日照	風向 風速	積雪	所在地	緯度	経度	海面上 の高さ
西郷	○	○	○	○	○	隠岐郡隠岐の島町西町大城ノ一（西郷特別地域気象観測所）	36°12.2'	133°20.0'	27m
西郷岬	○	○		○		隠岐郡隠岐の島町岬町（隠岐航空気象観測所）	36°10.7'	133°19.4'	80m
海士	○	○	△	○		隠岐郡海士町海士	36°05.8'	133°05.8'	3m
鹿島	○	○	△	○		松江市鹿島町佐陀本郷	35°31.2'	132°59.0'	3m
斐川	○	○		○	○	出雲市斐川町沖州（出雲航空気象観測所）	35°24.8'	132°53.4'	2m
松江	○	○	○	○	○	松江市西津田（松江地方気象台）	35°27.4'	133°03.9'	17m
出雲	○	○	△	○		出雲市芦渡町	35°19.9'	132°43.8'	20m
大東		○				雲南市大東町下阿用	35°19.1'	132°57.9'	56m
伯太		○				安来市伯太町西母里	35°21.0'	133°16.4'	23m
佐田		○				出雲市佐田町大呂	35°13.3'	132°43.4'	100m
大田	○	○	△	○		大田市大田町大田	35°11.4'	132°29.8'	30m
掛合	○	○	△	○		雲南市掛合町掛合	35°11.8'	132°48.9'	215m
横田	○	○	△	○	○	仁多郡奥出雲町稲原	35°10.4'	133°06.2'	369m
福光		○				大田市温泉津町福光	35°04.2'	132°20.0'	8m
赤名	○	○	△	○	○	飯石郡飯南町下赤名	35°00.1'	132°42.7'	444m
桜江		○				江津市桜江町川戸	34°57.2'	132°20.0'	32m
川本	○	○	△	○		邑智郡川本町川本	34°58.6'	132°29.5'	132m
浜田	○	○	○	○		浜田市大辻町（浜田特別地域気象観測所）	34°53.8'	132°04.2'	19m
瑞穂	○	○	△	○	○	邑智郡邑南町淀原	34°51.2'	132°31.8'	327m
三隅		○				浜田市三隅町西河内	34°47.7'	131°56.9'	9m
弥栄	○	○	△	○	○	浜田市弥栄町長安本郷	34°46.6'	132°06.5'	380m
波佐		○				浜田市金城町波佐	34°46.8'	132°11.8'	370m
高津	○	○		○		益田市内田町（石見航空気象観測所）	34°40.5'	131°47.4'	54m
益田	○	○	△	○		益田市あけぼの東町	34°40.6'	131°50.6'	4m
匹見		○				益田市匹見町匹見	34°34.3'	132°01.0'	259m
津和野	○	○	△	○		鹿足郡津和野町森村	34°27.7'	131°46.2'	165m
吉賀	○	○	△	○		鹿足郡吉賀町七日市	34°23.5'	131°53.6'	250m

○：実測値 △：推計値

令和3年3月2日