

島根県の気象概況(旬の速報)

令和3年5月中旬

松江地方気象台

令和3年5月中旬の気象概況

期間中は、低気圧や前線の影響を受け、曇りや雨の日が多かった。16日、17日は湿った空気と梅雨前線の影響で大雨となったところがあった。20日は前線上の低気圧が対馬海峡を進み、前線や低気圧に向かって湿った空気が流れこんだ影響で大雨となった。広島地方気象台は5月15日に平年より22日早く中国地方が梅雨入りしたとみられると発表した。

| 日付 | 天気概況 | 天気 | |
|-----|---------------------------|-------------|--------------|
| | | 松江(06時～18時) | 松江(18時～翌06時) |
| 11日 | 湿った空気の影響を受けるが、次第に高気圧に覆われる | 曇時々雨 | 曇 |
| 12日 | 低気圧や前線の影響を受ける | 曇後時々雨 | 曇時々雨 |
| 13日 | 低気圧や前線の影響を受ける | 曇一時雨 | 曇時々晴 |
| 14日 | 高気圧に覆われる | 曇時々晴 | 曇 |
| 15日 | 前線の影響を受ける | 曇時々晴一時雨 | 雨時々曇 |
| 16日 | 前線の影響を受ける | 雨時々曇、雷を伴う | 大雨時々曇 |
| 17日 | 前線の影響を受ける | 雨 | 雨時々曇 |
| 18日 | 前線の影響を受ける | 曇時々雨 | 曇後一時晴 |
| 19日 | 高気圧に覆われるが、湿った空気の影響を受ける | 曇後晴 | 曇 |
| 20日 | 低気圧や前線の影響を受ける | 雨時々曇 | 雨 |

気象官署・特別地域気象観測所の観測値(5月中旬)

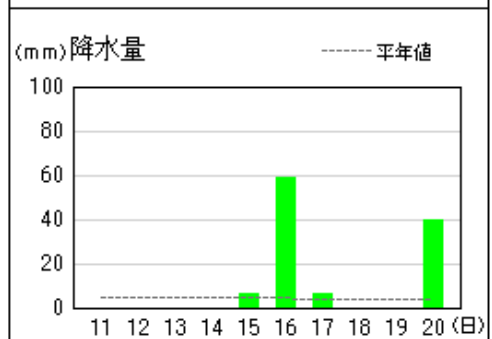
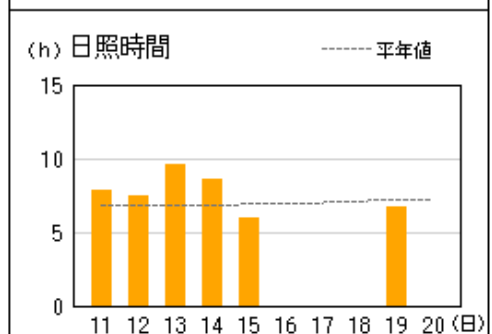
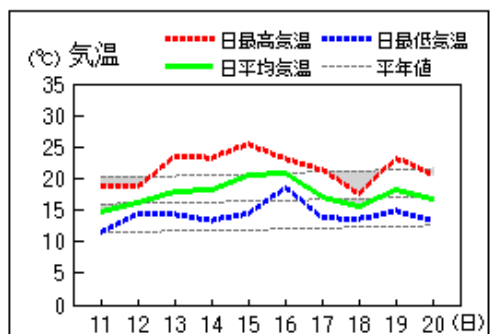
| 要素 | 気温(°C) | | | | | | 降水量(mm) | | 日照時間(h) | |
|----|--------|------|------|------|------|------|---------|------|---------|------|
| | 平均 | | 最高 | | 最低 | | 本年 | 平年 | 本年 | 平年 |
| | 本年 | 平年 | 本年 | 平年 | 本年 | 平年 | | | | |
| 松江 | 19.5 | 17.7 | 24.2 | 22.8 | 16.4 | 13.1 | 129.5 | 47.1 | 24.2 | 67.0 |
| 浜田 | 19.5 | 17.6 | 23.7 | 22.1 | 16.7 | 13.2 | 122.5 | 52.8 | 22.4 | 66.8 |
| 西郷 | 17.6 | 16.4 | 21.6 | 20.6 | 14.2 | 11.9 | 111.0 | 42.5 | 46.1 | 68.5 |

平均気温は、松江 かなり高い 浜田 かなり高い 西郷 高い
 降水量は、松江 かなり多い 浜田 かなり多い 西郷 かなり多い
 日照時間は、松江 かなり少ない 浜田 かなり少ない 西郷 少ない

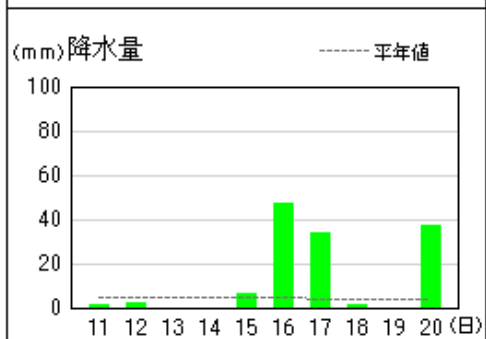
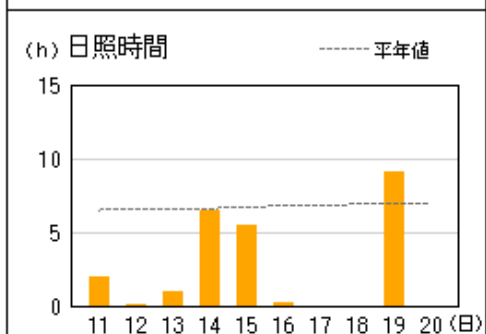
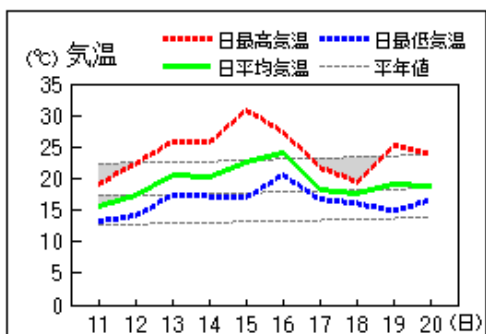
※日照時間は、2021年3月2日以降官署等(松江・浜田・西郷)の実況値とその他のアメダスの推計値を同一図内に表示していますが、実況値と推計値で単純に比較することはできませんのでご注意ください。平年比など平年値との比較はこれまで通り可能です。

地上気象 気象経過図：2021年05月11日-2021年05月20日

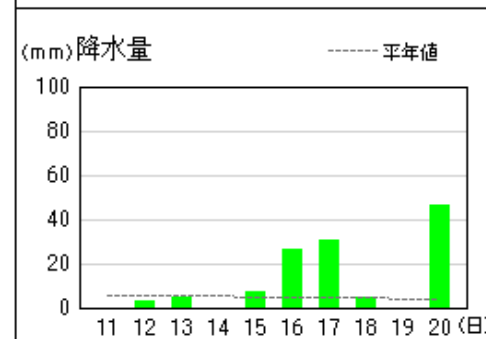
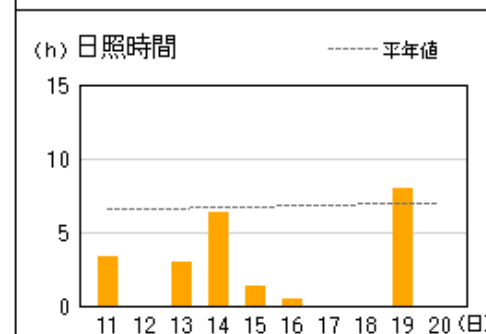
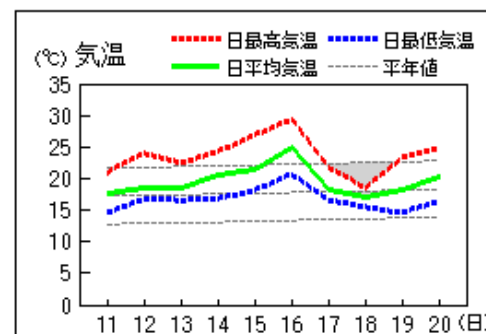
西郷



松江

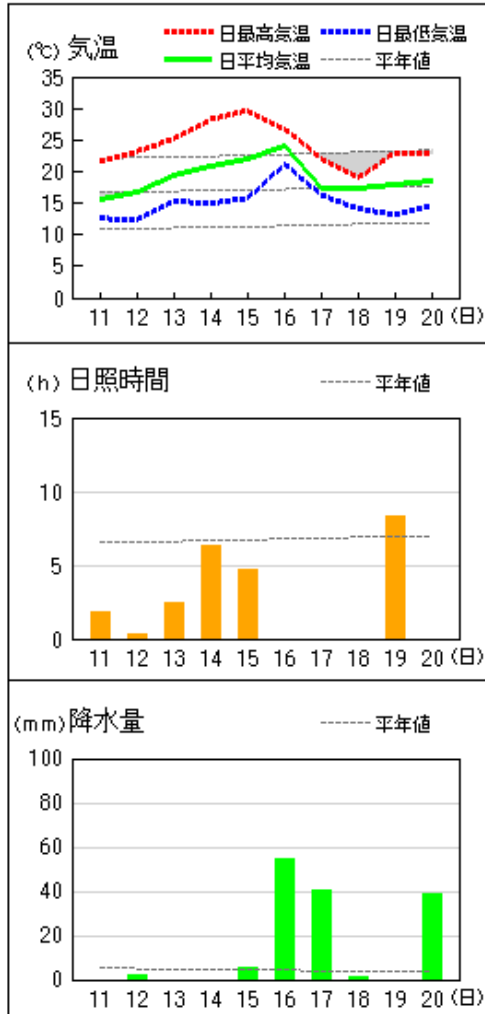


浜田

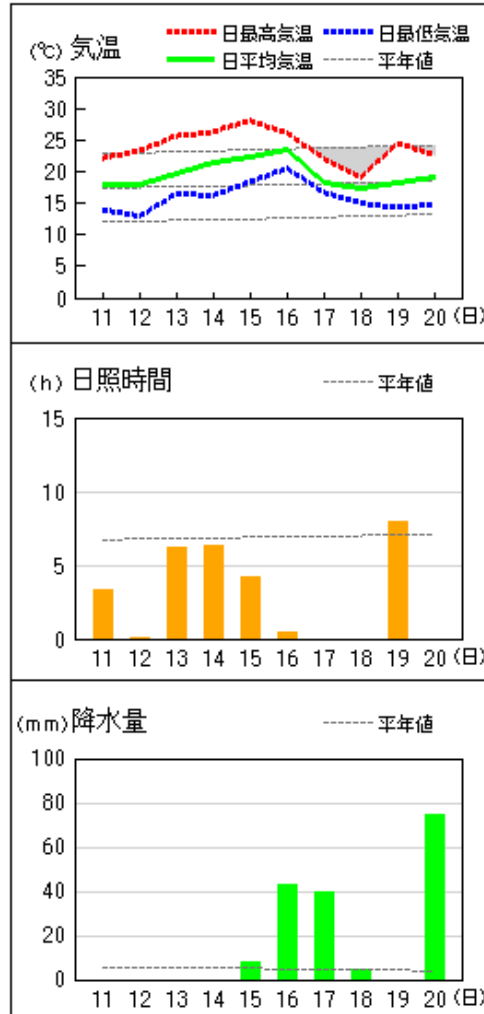


アメダス 気象経過図：2021年05月11日-2021年05月20日

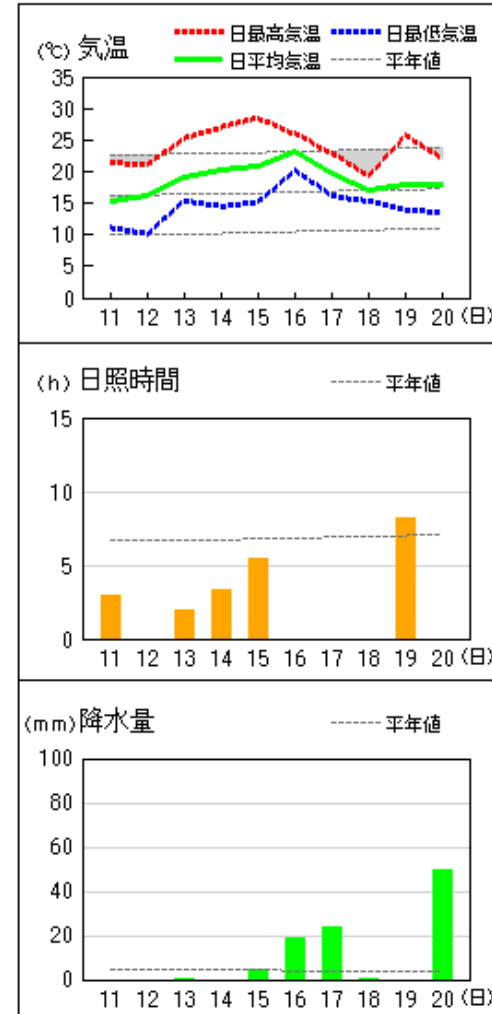
出雲



大田



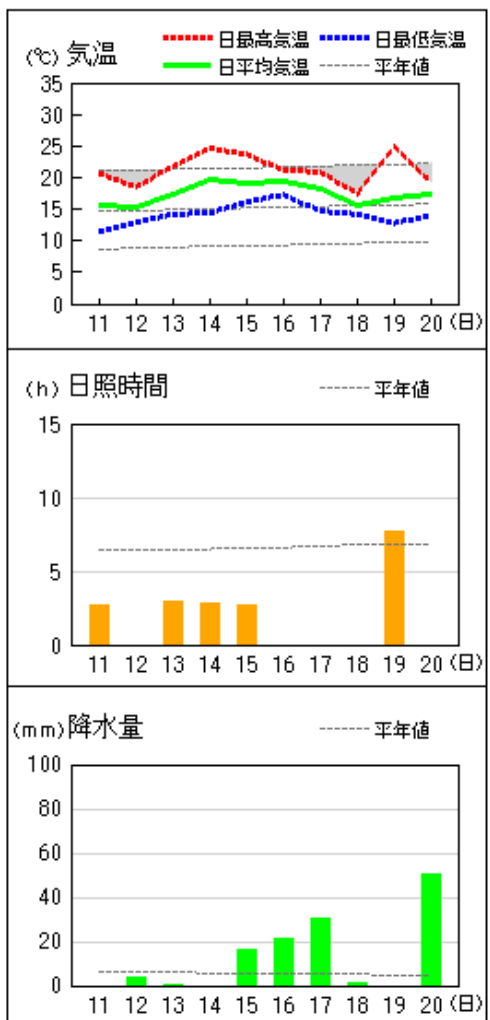
掛合



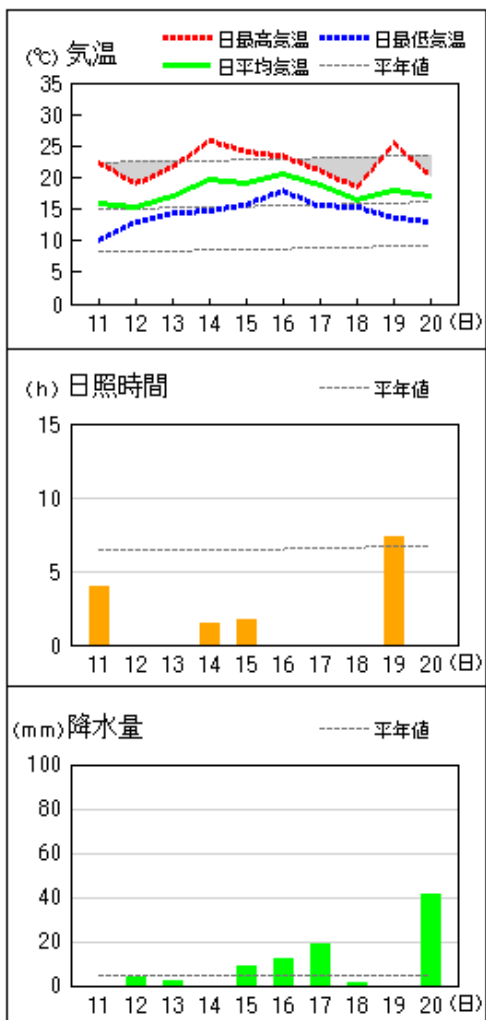
2021年3月2日以降のアメダス（松江、浜田、西郷を除く）の日照時間は推計値です。

アメダス 気象経過図：2021年05月11日-2021年05月20日

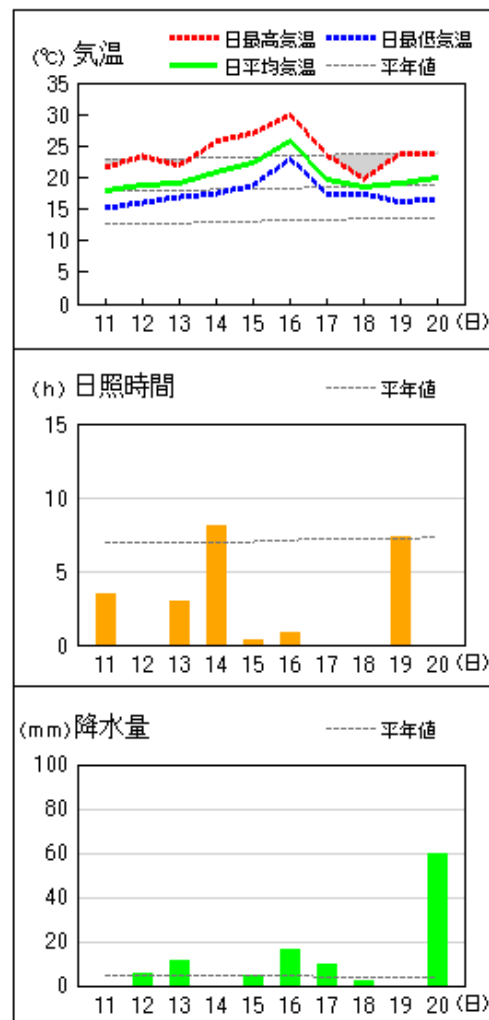
赤名



瑞穂



益田



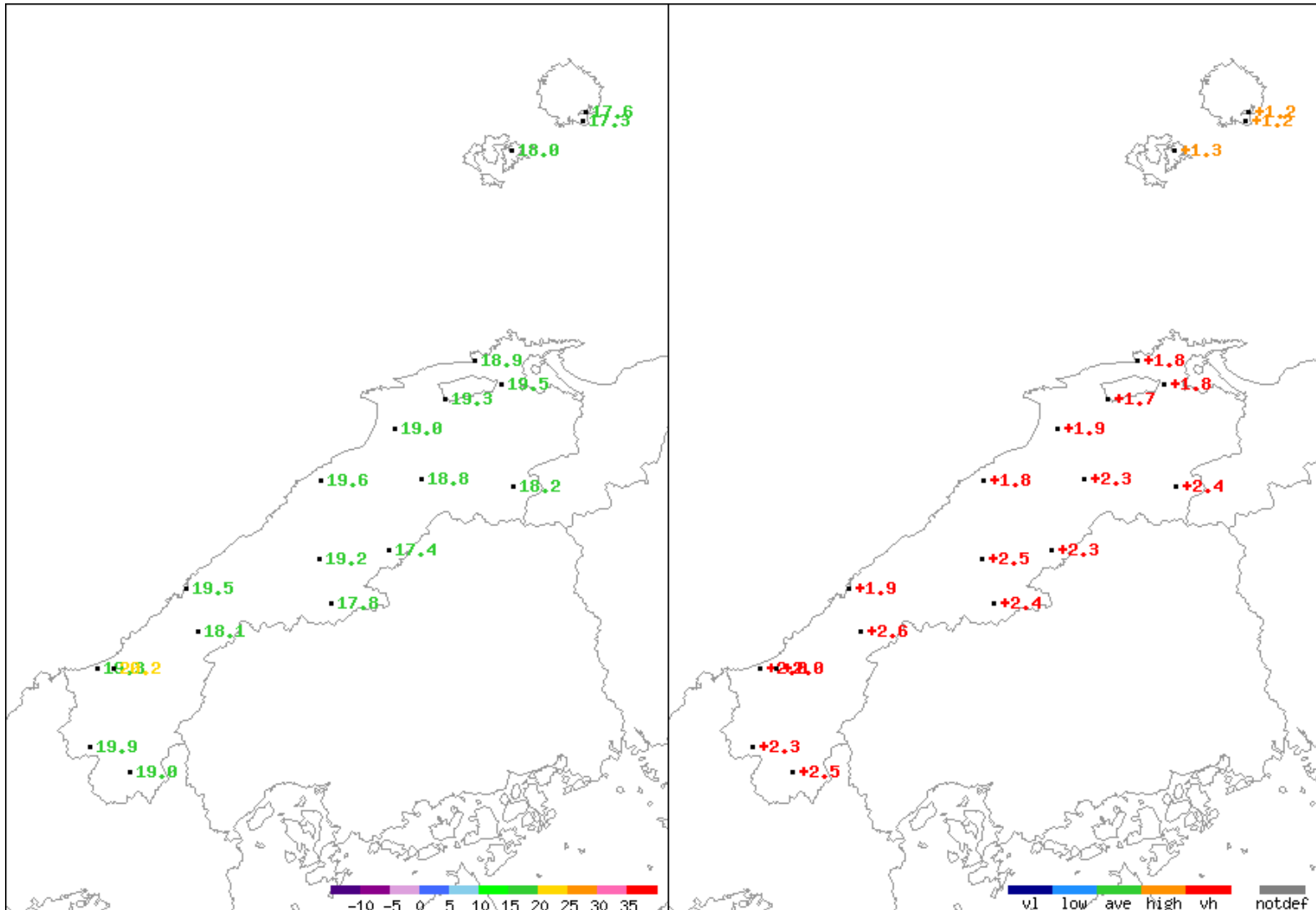
2021年3月2日以降のアメダス（松江、浜田、西郷を除く）の日照時間は推計値です。

5月中旬のアメダス気象分布図（平均気温）

平均気温（℃）

平年差（℃）

実況値・平年値（℃）



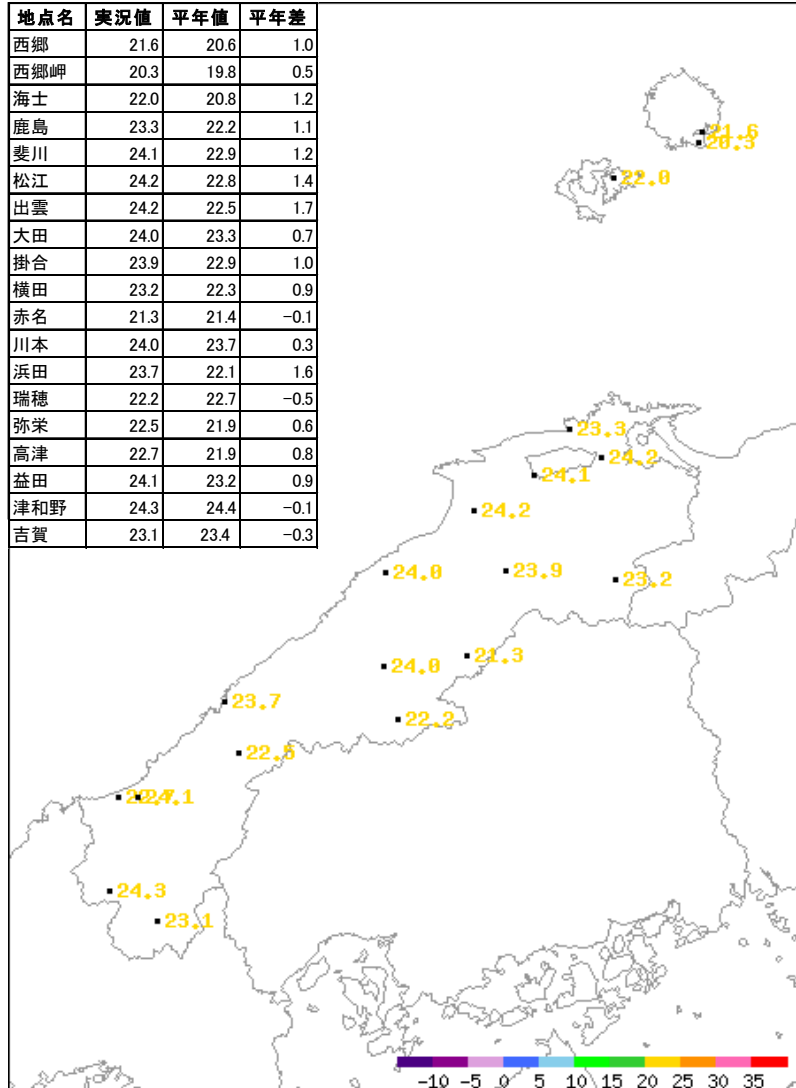
| 地点名 | 実況値 | 平年値 | 平年差 |
|-----|------|------|-----|
| 西郷 | 17.6 | 16.4 | 1.2 |
| 西郷岬 | 17.3 | 16.1 | 1.2 |
| 海士 | 18.0 | 16.7 | 1.3 |
| 鹿島 | 18.9 | 17.1 | 1.8 |
| 斐川 | 19.3 | 17.6 | 1.7 |
| 松江 | 19.5 | 17.7 | 1.8 |
| 出雲 | 19.0 | 17.1 | 1.9 |
| 大田 | 19.6 | 17.8 | 1.8 |
| 掛合 | 18.8 | 16.5 | 2.3 |
| 横田 | 18.2 | 15.8 | 2.4 |
| 赤名 | 17.4 | 15.1 | 2.3 |
| 川本 | 19.2 | 16.7 | 2.5 |
| 浜田 | 19.5 | 17.6 | 1.9 |
| 瑞穂 | 17.8 | 15.4 | 2.4 |
| 弥栄 | 18.1 | 15.5 | 2.6 |
| 高津 | 19.3 | 17.3 | 2.0 |
| 益田 | 20.2 | 18.2 | 2.0 |
| 津和野 | 19.9 | 17.6 | 2.3 |
| 吉賀 | 19.0 | 16.5 | 2.5 |

■凡例

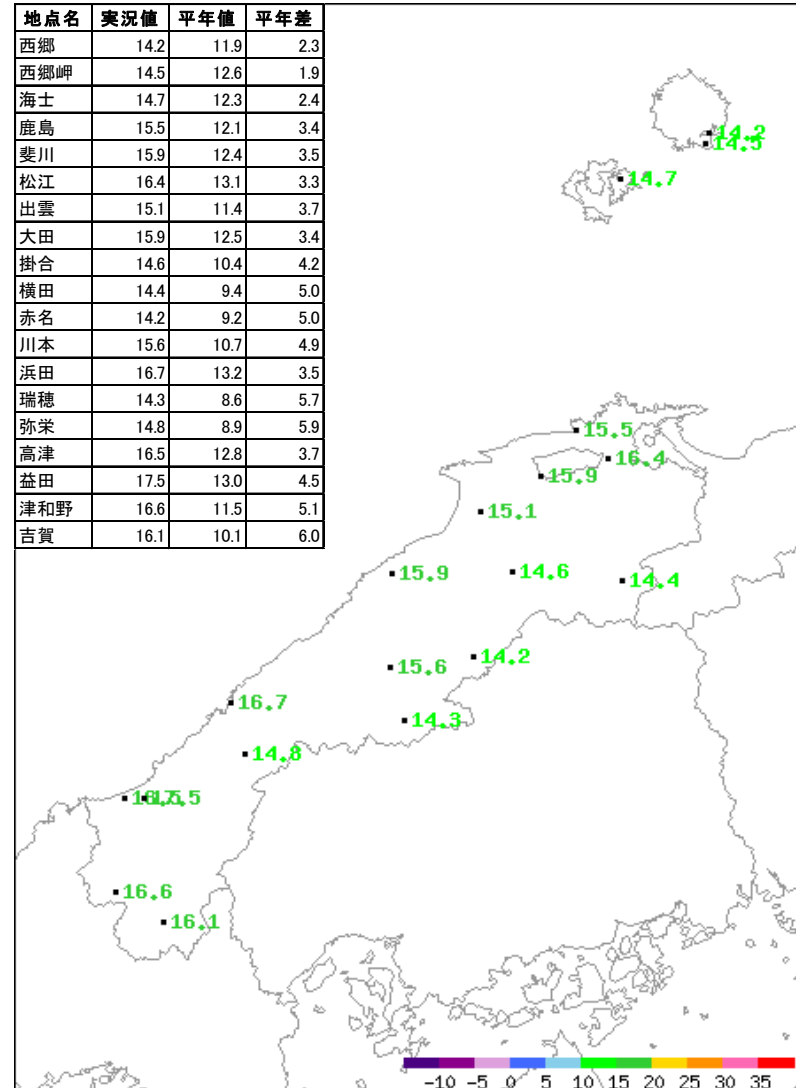
- D 正常値
- 現象なし
- D) 準正常値
- D] 資料不足値
- X 資料なし
- // 平年値なし

5月中旬のアメダス気象分布図 (最高気温・最低気温の旬平均)

最高気温の旬平均 (°C)



最低気温の旬平均 (°C)

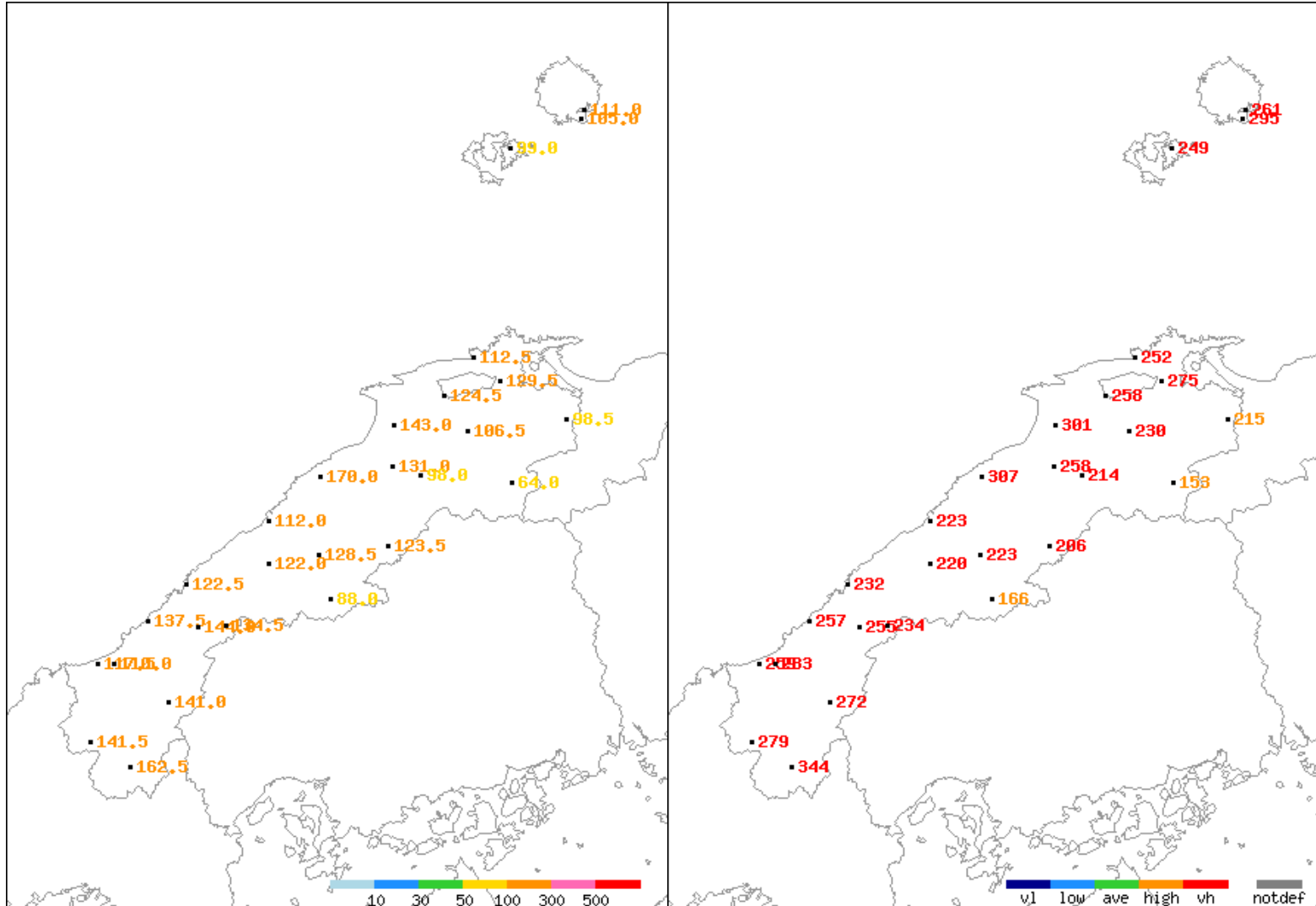


5月中旬のアメダス気象分布図 (降水量)

降水量 (mm)

平年比 (%)

実況値・平年値 (mm)



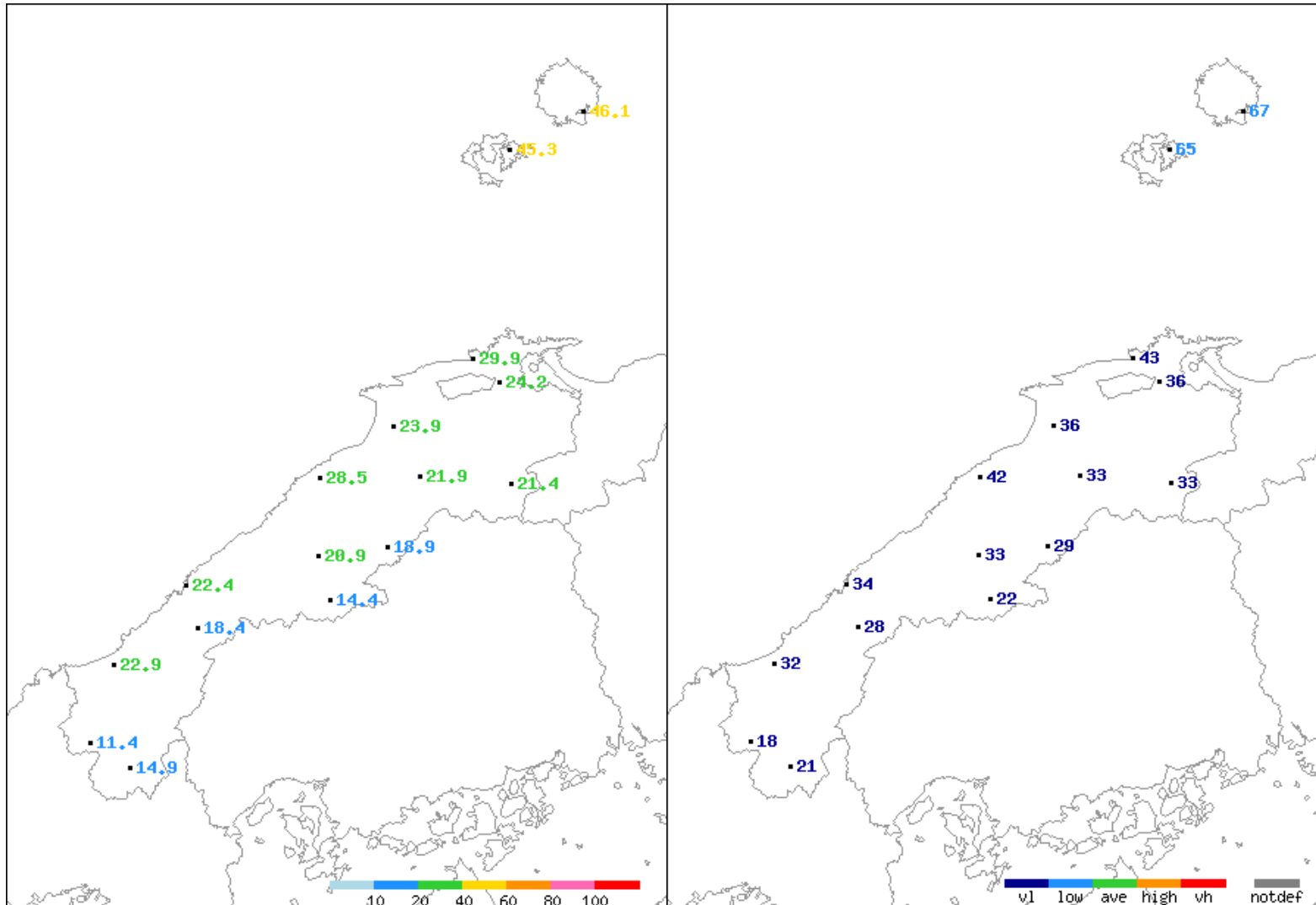
| 地点名 | 実況値 | 平年値 | 平年比(%) |
|-----|-------|------|--------|
| 西郷 | 111.0 | 42.5 | 261 |
| 西郷岬 | 105.0 | 35.6 | 295 |
| 海士 | 99.0 | 39.7 | 249 |
| 鹿島 | 112.5 | 44.6 | 252 |
| 斐川 | 124.5 | 48.3 | 258 |
| 松江 | 129.5 | 47.1 | 275 |
| 出雲 | 143.0 | 47.5 | 301 |
| 大東 | 106.5 | 46.3 | 230 |
| 伯太 | 98.5 | 45.9 | 215 |
| 佐田 | 131.0 | 50.7 | 258 |
| 大田 | 170.0 | 55.3 | 307 |
| 掛合 | 98.0 | 45.9 | 214 |
| 横田 | 64.0 | 41.9 | 153 |
| 福光 | 112.0 | 50.3 | 223 |
| 赤名 | 123.5 | 60.0 | 206 |
| 桜江 | 122.0 | 55.5 | 220 |
| 川本 | 128.5 | 57.6 | 223 |
| 浜田 | 122.5 | 52.8 | 232 |
| 瑞穂 | 88.0 | 53.0 | 166 |
| 三隅 | 137.5 | 53.5 | 257 |
| 弥栄 | 144.0 | 56.5 | 255 |
| 波佐 | 134.5 | 57.4 | 234 |
| 高津 | 117.5 | 45.4 | 259 |
| 益田 | 110.0 | 47.3 | 233 |
| 匹見 | 141.0 | 51.8 | 272 |
| 津和野 | 141.5 | 50.8 | 279 |
| 吉賀 | 162.5 | 47.2 | 344 |

5月中旬のアメダス気象分布図（日照時間）

日照時間（h）

平年比（%）

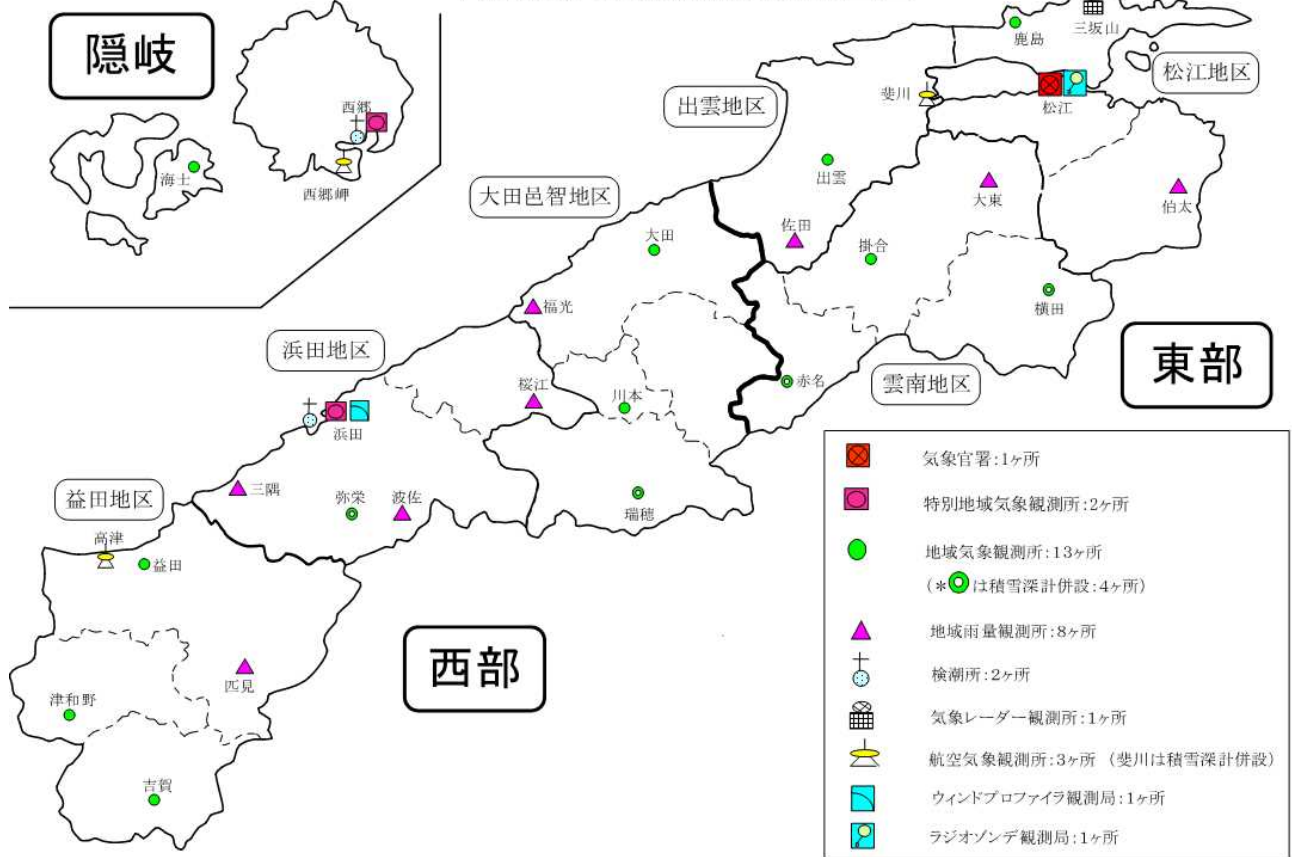
実況値・平年値（h）



| 地点名 | 実況値 | 平年値 | 平年比(%) |
|-----|------|------|--------|
| 西郷 | 46.1 | 68.5 | 67 |
| 松江 | 24.2 | 67.0 | 36 |
| 浜田 | 22.4 | 66.8 | 34 |
| 地点名 | 推計値 | 平年値 | 平年比(%) |
| 海士 | 45.3 | 69.7 | 65 |
| 鹿島 | 29.9 | 69.5 | 43 |
| 出雲 | 23.9 | 66.7 | 36 |
| 大田 | 28.5 | 67.9 | 42 |
| 掛合 | 21.9 | 67.0 | 33 |
| 横田 | 21.4 | 65.2 | 33 |
| 赤名 | 18.9 | 65.3 | 29 |
| 川本 | 20.9 | 64.0 | 33 |
| 瑞穂 | 14.4 | 64.5 | 22 |
| 弥栄 | 18.4 | 65.6 | 28 |
| 益田 | 22.9 | 70.5 | 32 |
| 津和野 | 11.4 | 65.1 | 18 |
| 吉賀 | 14.9 | 69.8 | 21 |

※日照時間は、2021年3月2日以降、
 官署等（松江・浜田・西郷）の実況値
 とアメダスの推計値を同一図内に示
 していますが、実況値と推計値を単純
 に比較することはできませんのでご
 注意ください。平年比など平年値との
 比較はこれまで通り可能です。

島根県内気象観測所配置図



令和3年3月2日現在

島根県地域気象観測所（アメダス）所在地一覧表

| 観測所 | 気温 | 降水量 | 日照 | 風向 風速 | 積雪 | 所在地 | 緯度 | 経度 | 海面上 の高さ |
|-----|----|-----|----|----------|----|-----------------------------|----------|-----------|------------|
| 西郷 | ○ | ○ | ○ | ○ | ○ | 隠岐郡隠岐の島町西町大城ノ一（西郷特別地域気象観測所） | 36°12.2' | 133°20.0' | 27m |
| 西郷岬 | ○ | ○ | | ○ | | 隠岐郡隠岐の島町岬町（隠岐航空気象観測所） | 36°10.7' | 133°19.4' | 80m |
| 海士 | ○ | ○ | △ | ○ | | 隠岐郡海士町海士 | 36°05.8' | 133°05.8' | 3m |
| 鹿島 | ○ | ○ | △ | ○ | | 松江市鹿島町佐陀本郷 | 35°31.2' | 132°59.0' | 3m |
| 斐川 | ○ | ○ | | ○ | ○ | 出雲市斐川町沖州（出雲航空気象観測所） | 35°24.8' | 132°53.4' | 2m |
| 松江 | ○ | ○ | ○ | ○ | ○ | 松江市西津田（松江地方気象台） | 35°27.4' | 133°03.9' | 17m |
| 出雲 | ○ | ○ | △ | ○ | | 出雲市芦渡町 | 35°19.9' | 132°43.8' | 20m |
| 大東 | | ○ | | | | 雲南市大東町下阿用 | 35°19.1' | 132°57.9' | 56m |
| 伯太 | | ○ | | | | 安来市伯太町西母里 | 35°21.0' | 133°16.4' | 23m |
| 佐田 | | ○ | | | | 出雲市佐田町大呂 | 35°13.3' | 132°43.4' | 100m |
| 大田 | ○ | ○ | △ | ○ | | 大田市大田町大田 | 35°11.4' | 132°29.8' | 30m |
| 掛合 | ○ | ○ | △ | ○ | | 雲南市掛合町掛合 | 35°11.8' | 132°48.9' | 215m |
| 横田 | ○ | ○ | △ | ○ | ○ | 仁多郡奥出雲町稲原 | 35°10.4' | 133°06.2' | 369m |
| 福光 | | ○ | | | | 大田市温泉津町福光 | 35°04.2' | 132°20.0' | 8m |
| 赤名 | ○ | ○ | △ | ○ | ○ | 飯石郡飯南町下赤名 | 35°00.1' | 132°42.7' | 444m |
| 桜江 | | ○ | | | | 江津市桜江町川戸 | 34°57.2' | 132°20.0' | 32m |
| 川本 | ○ | ○ | △ | ○ | | 邑智郡川本町川本 | 34°58.6' | 132°29.5' | 132m |
| 浜田 | ○ | ○ | ○ | ○ | | 浜田市大辻町（浜田特別地域気象観測所） | 34°53.8' | 132°04.2' | 19m |
| 瑞穂 | ○ | ○ | △ | ○ | ○ | 邑智郡邑南町淀原 | 34°51.2' | 132°31.8' | 327m |
| 三隅 | | ○ | | | | 浜田市三隅町西河内 | 34°47.7' | 131°56.9' | 9m |
| 弥栄 | ○ | ○ | △ | ○ | ○ | 浜田市弥栄町長安本郷 | 34°46.6' | 132°06.5' | 380m |
| 波佐 | | ○ | | | | 浜田市金城町波佐 | 34°46.8' | 132°11.8' | 370m |
| 高津 | ○ | ○ | | ○ | | 益田市内田町（石見航空気象観測所） | 34°40.5' | 131°47.4' | 54m |
| 益田 | ○ | ○ | △ | ○ | | 益田市あけぼの東町 | 34°40.6' | 131°50.6' | 4m |
| 匹見 | | ○ | | | | 益田市匹見町匹見 | 34°34.3' | 132°01.0' | 259m |
| 津和野 | ○ | ○ | △ | ○ | | 鹿足郡津和野町森村 | 34°27.7' | 131°46.2' | 165m |
| 吉賀 | ○ | ○ | △ | ○ | | 鹿足郡吉賀町七日市 | 34°23.5' | 131°53.6' | 250m |

○：実測値 △：推計値

令和3年3月2日