

# 島根県の気象概況(旬の速報)

令和3年3月下旬

松江地方気象台

## 令和3年3月下旬の気象概況

期間中は、高気圧や低気圧、気圧の谷が交互に通過したため、天気は周期的に変化した。

日付	天気概況	天気	
		松江(06時～18時)	松江(18時～翌06時)
21日	前線や湿った空気の影響を受ける	雨後時々曇	曇時々雨一時晴、雷を伴う
22日	気圧の谷や寒気の影響を受ける	雨時々曇一時晴、雷を伴う	晴一時雨
23日	高気圧に覆われる	晴	晴
24日	高気圧に覆われるが、次第に湿った空気の影響を受ける	晴後曇	曇一時晴
25日	気圧の谷や湿った空気の影響を受けるが、次第に高気圧に覆われる	曇後晴	晴
26日	高気圧に覆われる	晴	曇時々晴
27日	高気圧に覆われる	晴後時々曇	雨時々曇
28日	前線や湿った空気の影響を受けるが、次第に高気圧に覆われる	雨時々曇	晴時々曇
29日	高気圧に覆われる	曇時々晴、大風を伴う	曇時々晴
30日	気圧の谷や湿った空気の影響を受けるが、次第に高気圧に覆われる	曇後晴	晴
31日	高気圧に覆われる	晴	曇時々晴

### 気象官署・特別地域気象観測所の観測値(3月下旬)

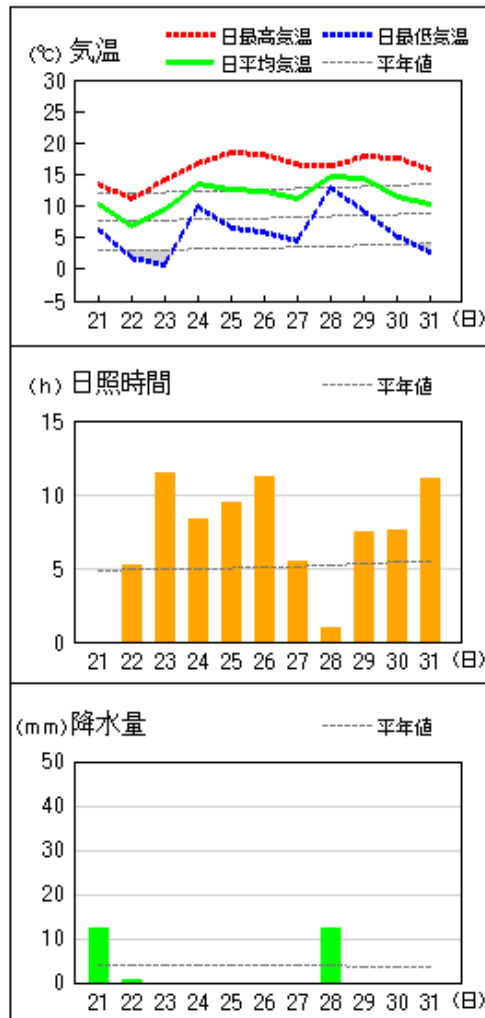
要素	気温(°C)						降水量(mm)		日照時間(h)	
	平均		最高		最低		本年	平年	本年	平年
	本年	平年	本年	平年	本年	平年				
松江	12.3	8.9	17.5	14.0	7.0	4.4	27.0	46.9	76.8	51.4
浜田	12.9	9.7	17.4	14.1	7.9	5.3	37.5	43.5	79.9	53.8
西郷	11.6	8.1	16.0	12.5	6.0	3.5	25.5	43.0	78.1	54.6

平均気温は、松江 かなり高い      浜田 かなり高い      西郷 かなり高い  
 降水量は、松江 少ない      浜田 平年並      西郷 少ない  
 日照時間は、松江 かなり多い      浜田 かなり多い      西郷 かなり多い

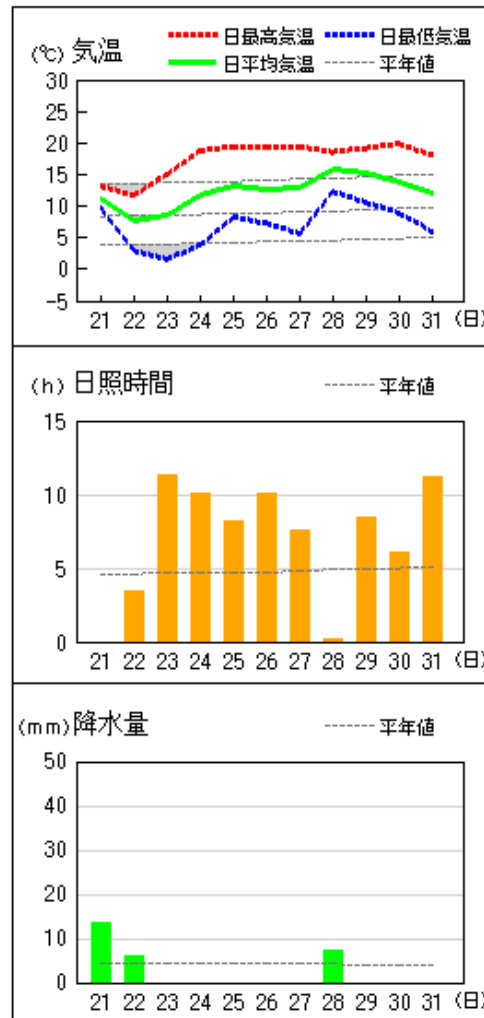
※日照時間は、2021年3月2日以降官署アメダス(松江・浜田・西郷)の実況値とアメダスの推計値が混在することになりますが、実況値と推計値で単純に比較することはできませんのでご注意ください。平年比など平年値との比較はこれまで通り可能です。

地上気象 気象経過図：2021年03月21日-2021年03月31日

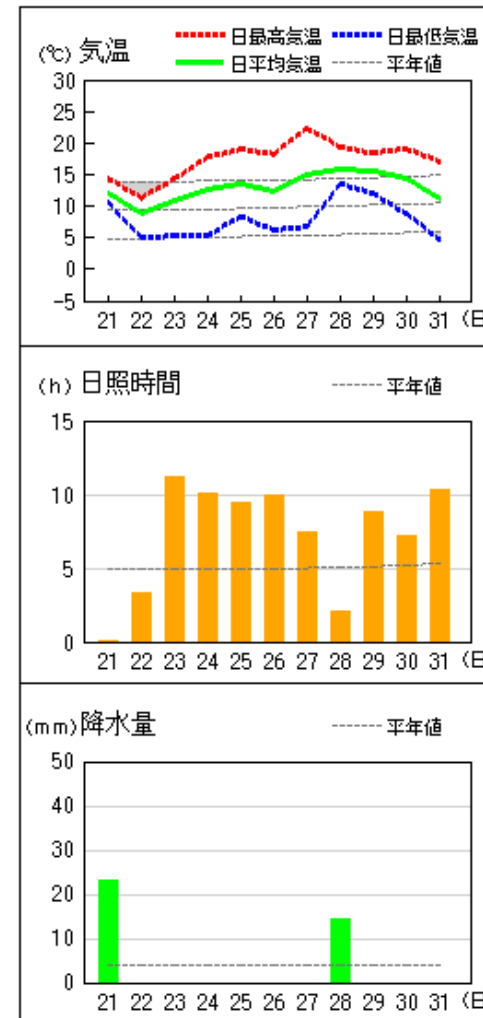
西郷



松江

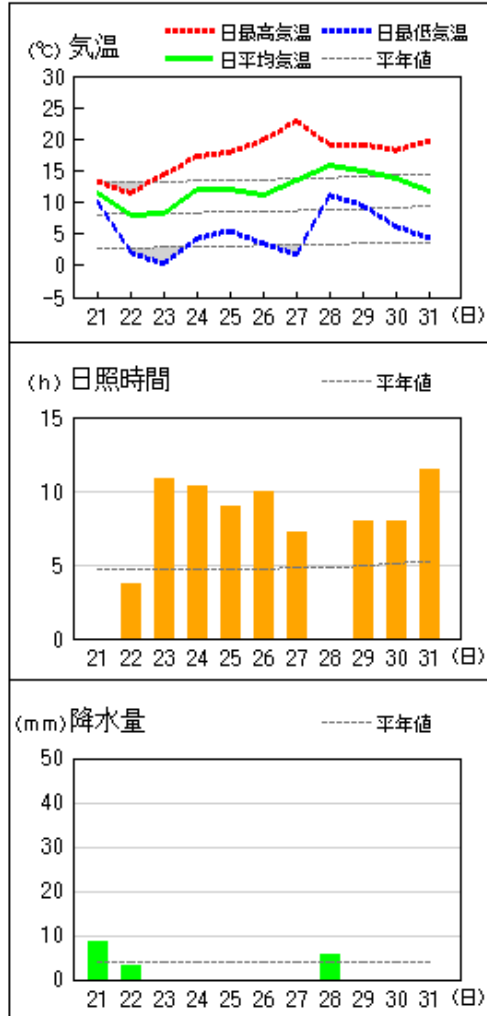


浜田

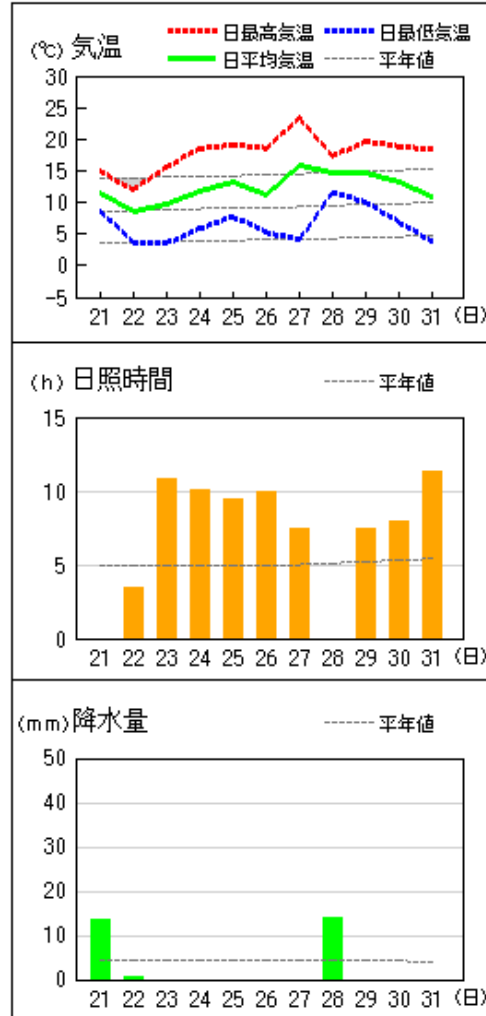


アメダス 気象経過図：2021年03月21日-2021年03月31日

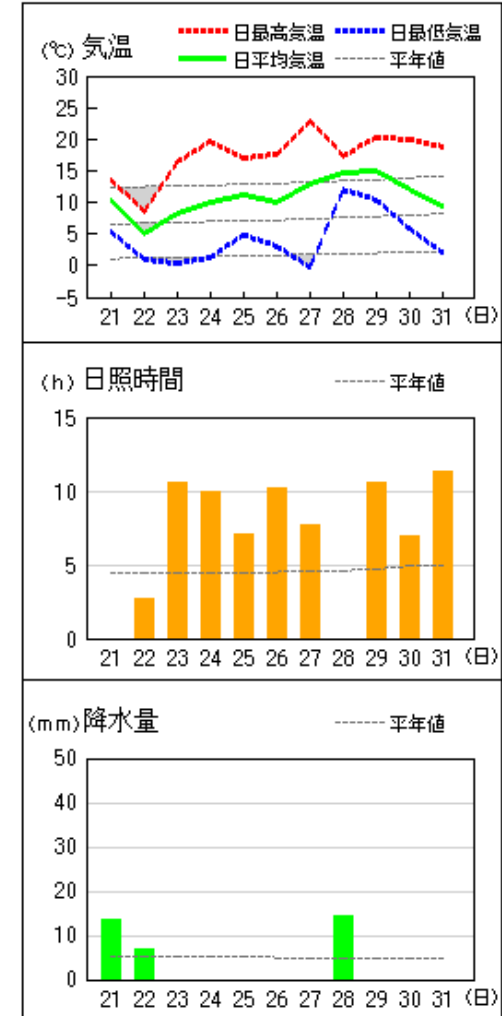
出雲



大田



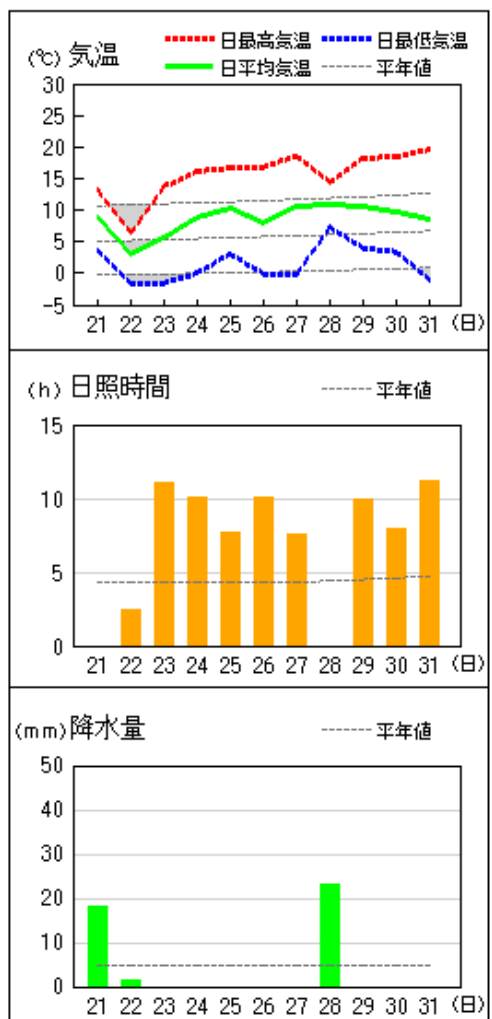
掛合



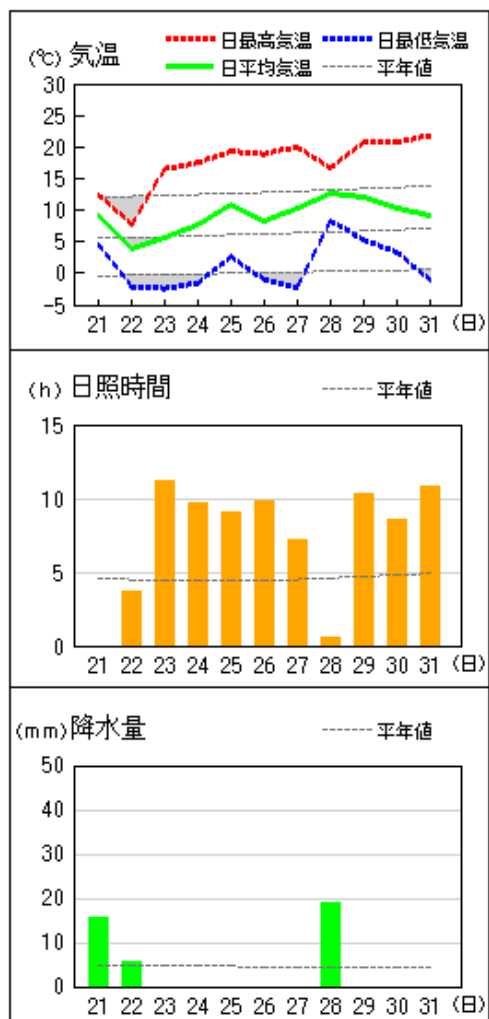
2021年3月2日以降のアメダス（松江、浜田、西郷を除く）の日照時間は推計値です。

アメダス 気象経過図：2021年03月21日-2021年03月31日

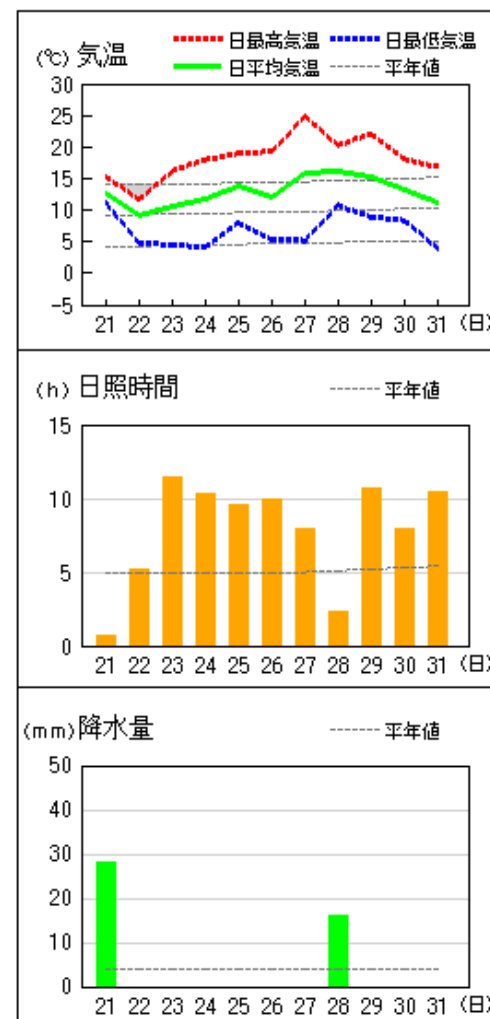
赤名



瑞穂



益田



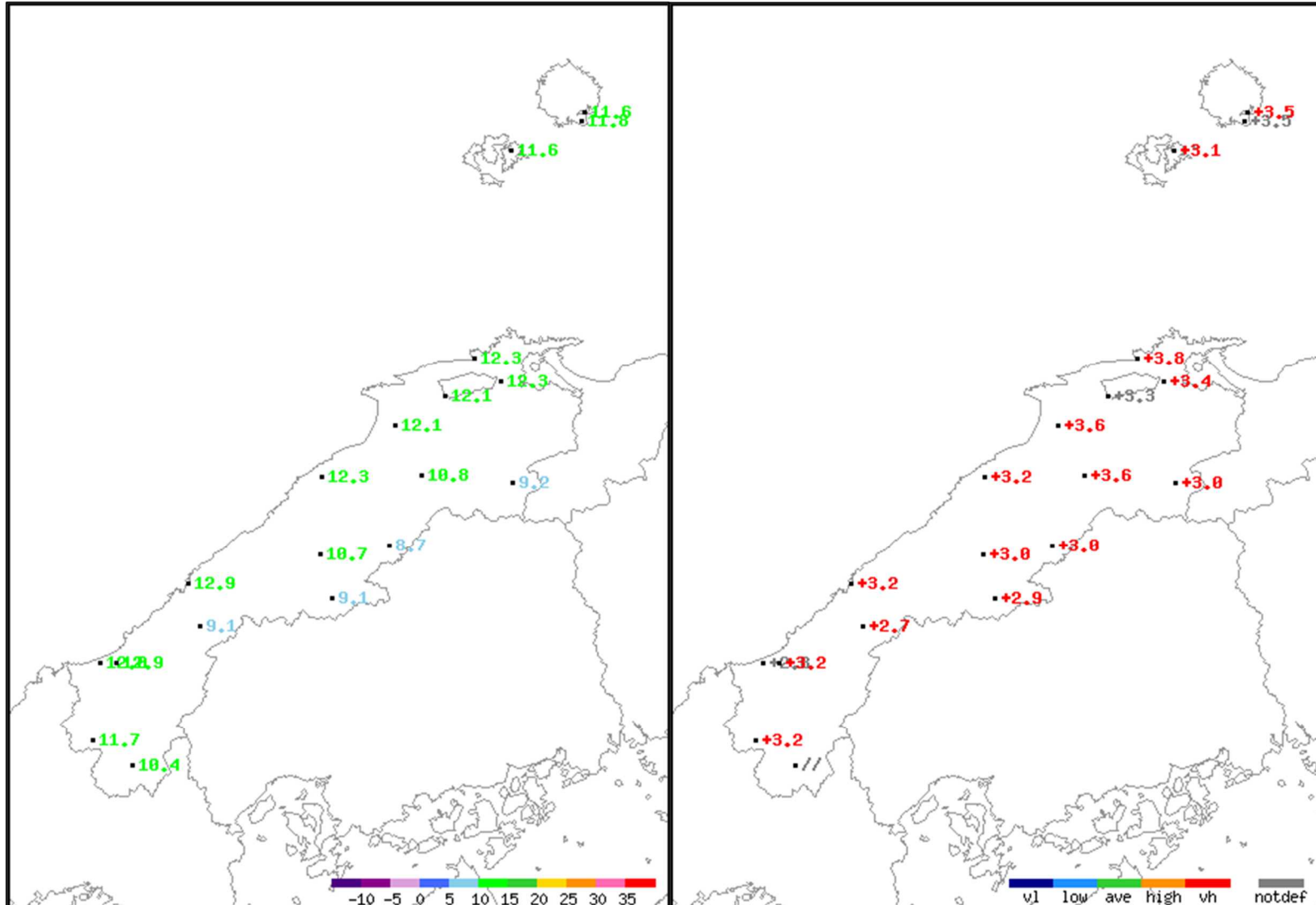
2021年3月2日以降のアメダス（松江、浜田、西郷を除く）の日照時間は推計値です。

# 3月下旬のアメダス気象分布図（平均気温）

平均気温（℃）

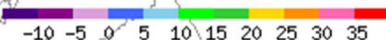
平年差（℃）

実況値・平年値（℃）



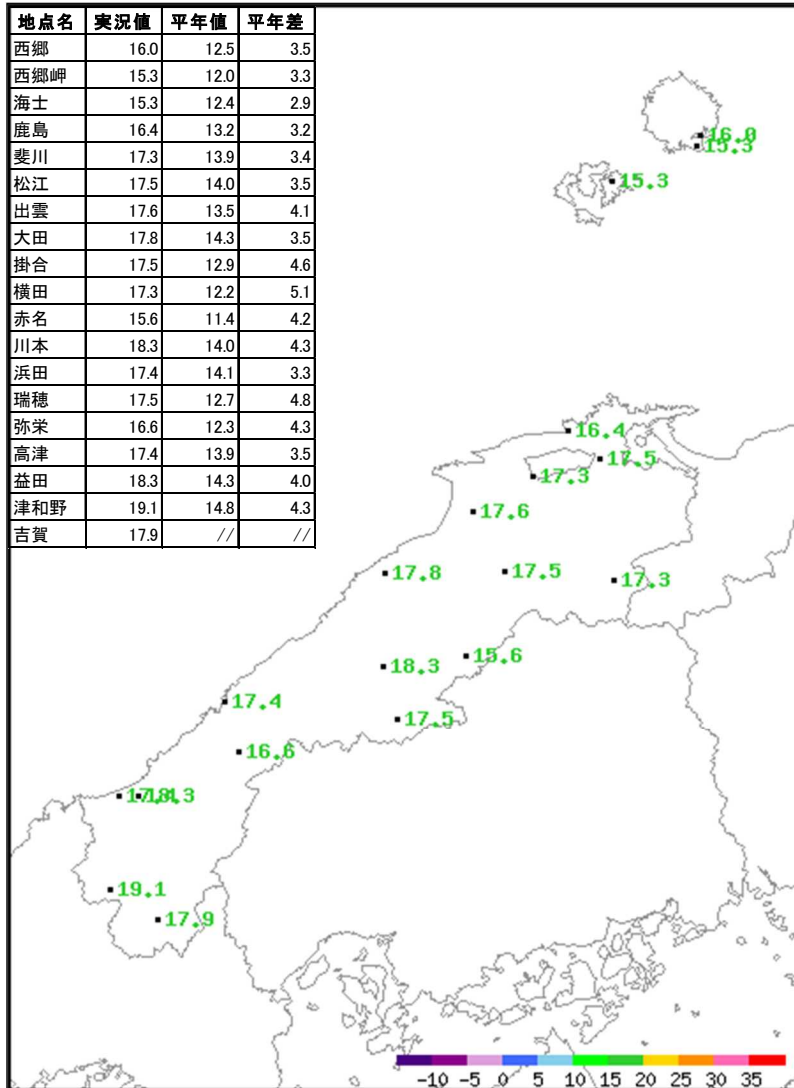
地点名	実況値	平年値	平年差
西郷	11.6	8.1	3.5
西郷岬	11.8	8.3	3.5
海士	11.6	8.5	3.1
鹿島	12.3	8.5	3.8
斐川	12.1	8.8	3.3
松江	12.3	8.9	3.4
出雲	12.1	8.5	3.6
大田	12.3	9.1	3.2
掛合	10.8	7.2	3.6
横田	9.2	6.2	3.0
赤名	8.7	5.7	3.0
川本	10.7	7.7	3.0
浜田	12.9	9.7	3.2
瑞穂	9.1	6.2	2.9
弥栄	9.1	6.4	2.7
高津	12.0	9.2	2.8
益田	12.9	9.7	3.2
津和野	11.7	8.5	3.2
吉賀	10.4	//	//

- 凡例
- D 正常値
  - 現象なし
  - D) 準正常値
  - D] 資料不足値
  - X 資料なし
  - // 平年値なし

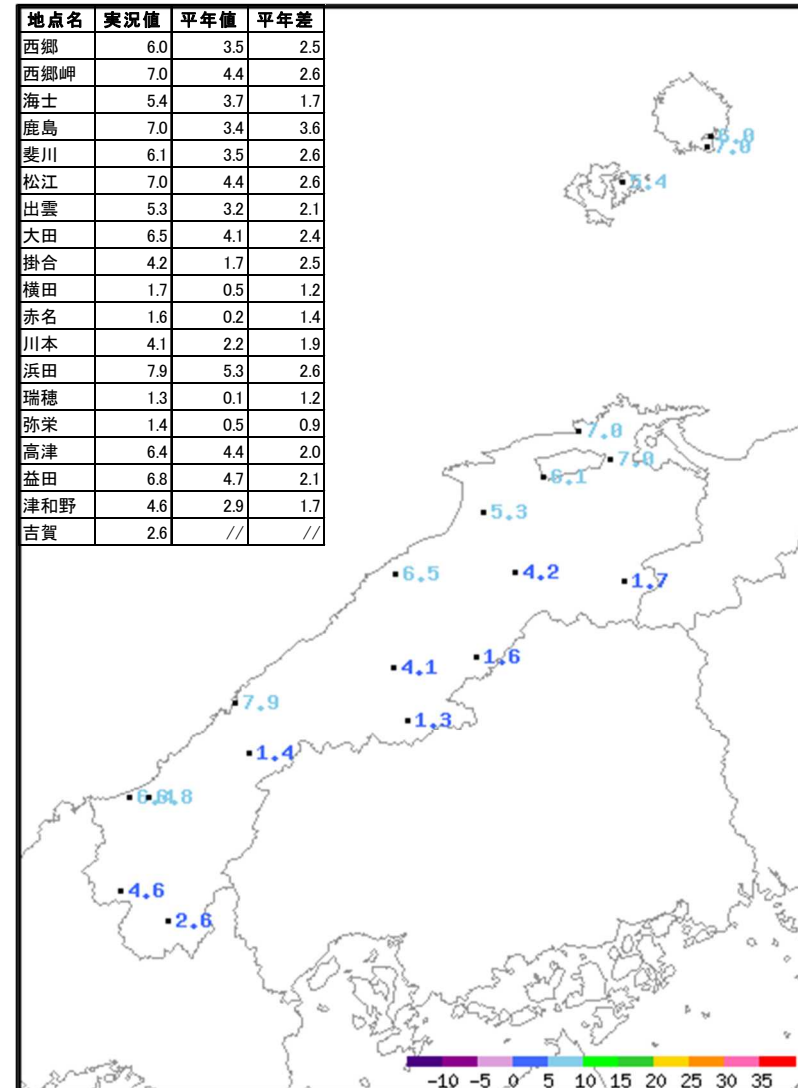


### 3月下旬のアメダス気象分布図 (最高気温・最低気温の旬平均)

最高気温の旬平均 (°C)



最低気温の旬平均 (°C)

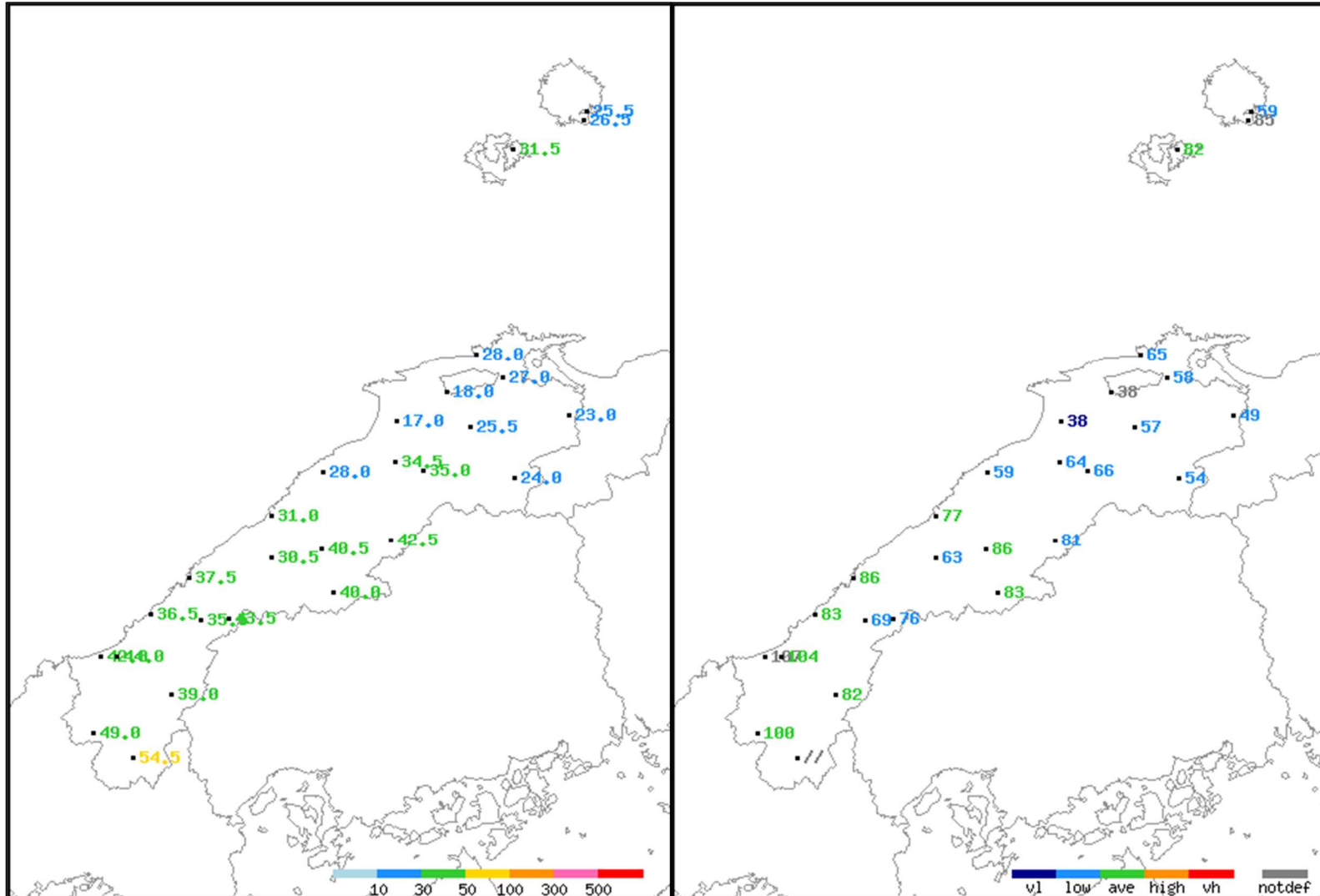


### 3月下旬のアメダス気象分布図（降水量）

降水量 (mm)

平年比 (%)

実況値・平年値 (mm)



地点名	実況値	平年値	平年比(%)
西郷	25.5	43.0	59
西郷岬	26.5	31.1	85
海士	31.5	38.4	82
鹿島	28.0	43.0	65
斐川	18.0	47.3	38
松江	27.0	46.9	58
出雲	17.0	44.4	38
大東	25.5	44.8	57
伯太	23.0	47.1	49
佐田	34.5	54.2	64
大田	28.0	47.1	59
掛合	35.0	53.2	66
横田	24.0	44.1	54
福光	31.0	40.1	77
赤名	42.5	52.5	81
桜江	30.5	48.1	63
川本	40.5	46.9	86
浜田	37.5	43.5	86
瑞穂	40.0	48.3	83
三隅	36.5	43.9	83
弥栄	35.5	51.5	69
波佐	43.5	57.3	76
高津	42.0	39.4	107
益田	44.0	42.3	104
匹見	39.0	47.8	82
津和野	49.0	48.9	100
吉賀	54.5	//	//

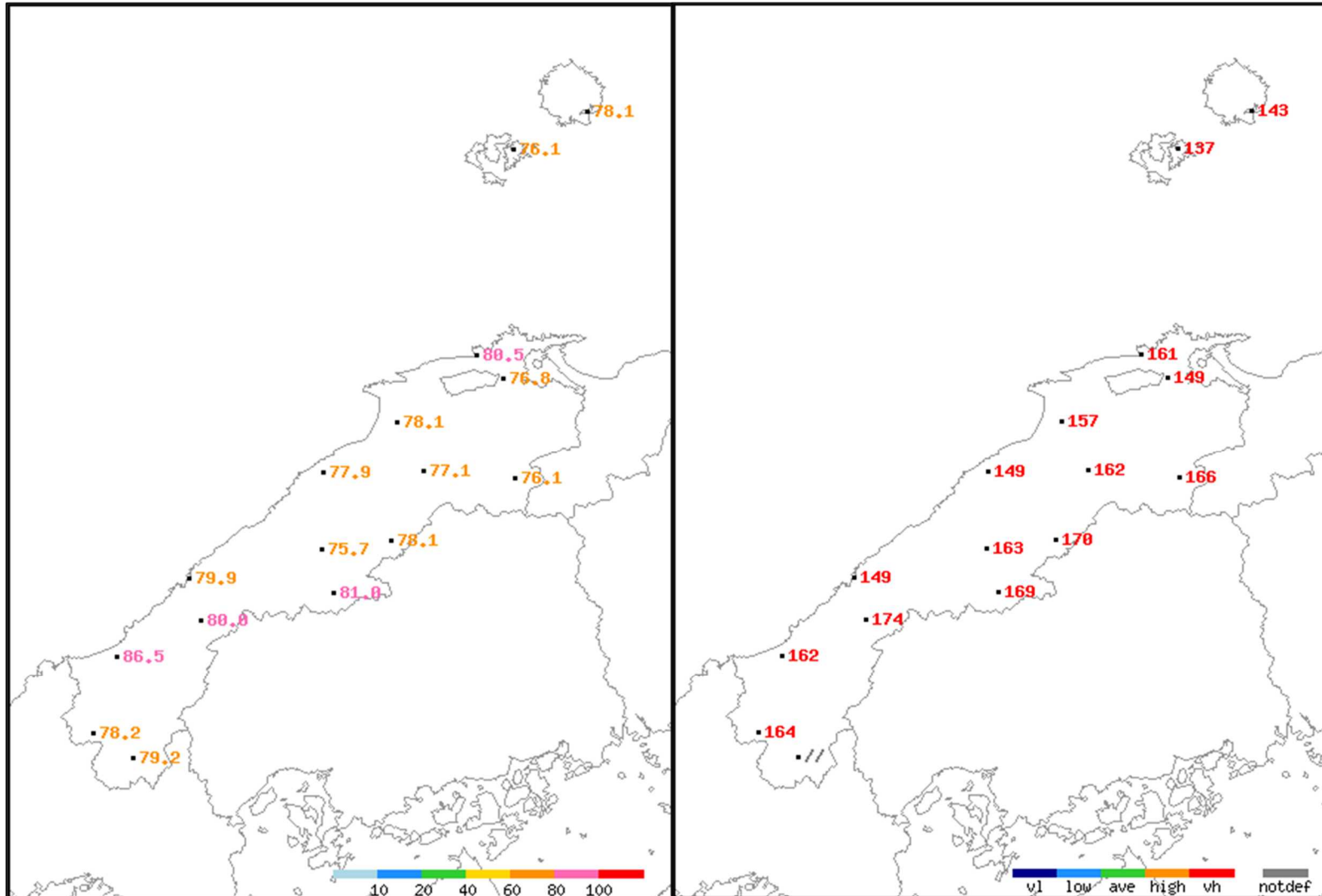


### 3月下旬のアメダス気象分布図（日照時間）

日照時間 (h)

平年比 (%)

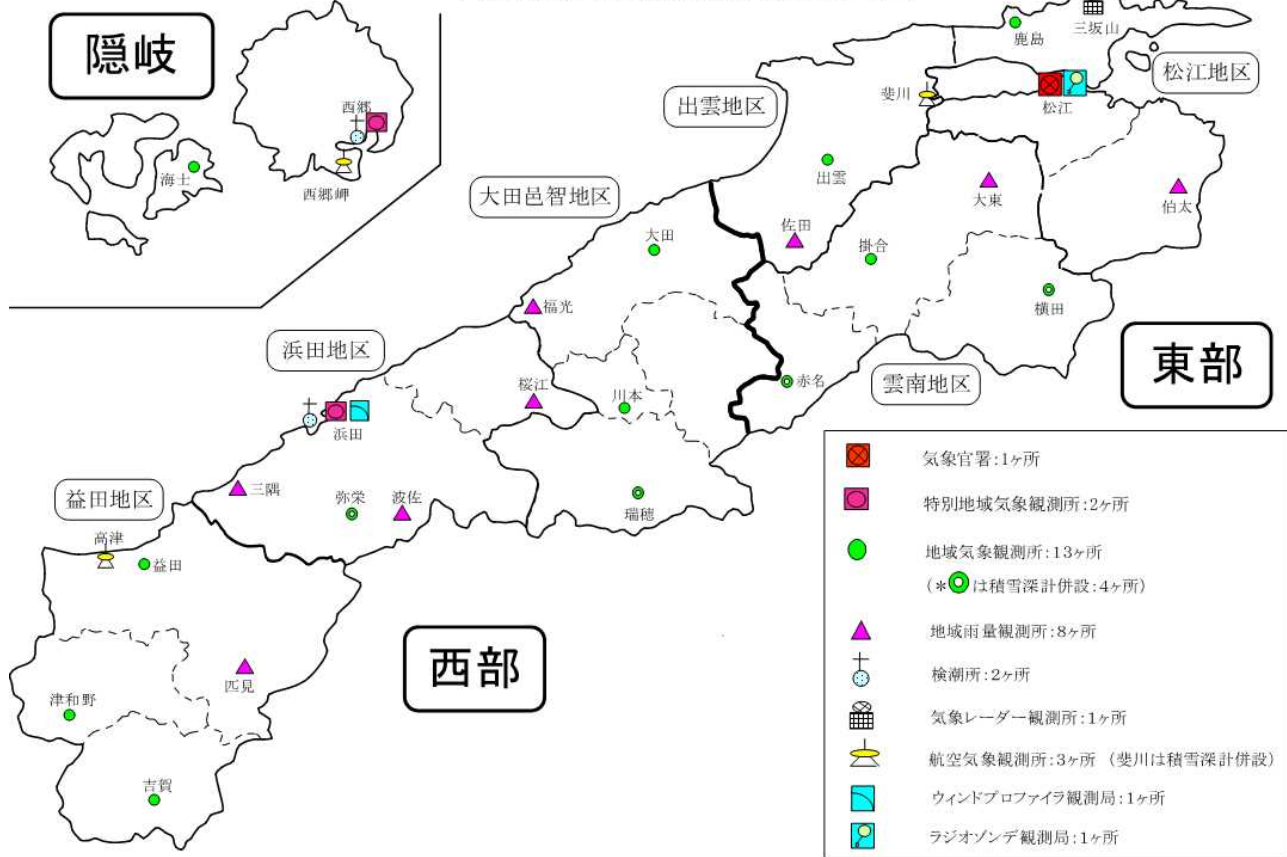
実況値・平年値 (h)



地点名	実況値	平年値	平年比(%)
西郷	78.1	54.6	143
松江	76.8	51.4	149
浜田	79.9	53.8	149
地点名	推計値	平年値	平年比(%)
海士	76.1	55.4	137
鹿島	80.5	49.9	161
出雲	78.1	49.6	157
大田	77.9	52.2	149
掛合	77.1	47.6	162
横田	76.1	45.9	166
赤名	78.1	45.9	170
川本	75.7	46.5	163
瑞穂	81.0	48.0	169
弥栄	80.0	46.0	174
益田	86.5	53.5	162
津和野	78.2	47.6	164
吉賀	79.2	//	//

※日照時間は、2021年3月2日以降同一図内に官署アメダス（松江・浜田・西郷）の実況値とアメダスの推計値が混在することになりますが、実況値と推計値で単純に比較することはできませんのでご注意ください。平年比など平年値との比較はこれまで通り可能です。

# 島根県内気象観測所配置図



令和3年3月2日現在

島根県地域気象観測所（アメダス）所在地一覧表

観測所	気温	降水量	日照	風向 風速	積雪	所在地	緯度	経度	海面上 の高さ
西郷	○	○	○	○	○	隠岐郡隠岐の島町西町大城ノ一（西郷特別地域気象観測所）	36°12.2'	133°20.0'	27m
西郷岬	○	○		○		隠岐郡隠岐の島町岬町（隠岐航空気象観測所）	36°10.7'	133°19.4'	80m
海士	○	○	△	○		隠岐郡海士町海士	36°05.8'	133°05.8'	3m
鹿島	○	○	△	○		松江市鹿島町佐陀本郷	35°31.2'	132°59.0'	3m
斐川	○	○		○	○	出雲市斐川町沖州（出雲航空気象観測所）	35°24.8'	132°53.4'	2m
松江	○	○	○	○	○	松江市西津田（松江地方気象台）	35°27.4'	133°03.9'	17m
出雲	○	○	△	○		出雲市芦渡町	35°19.9'	132°43.8'	20m
大東		○				雲南市大東町下阿用	35°19.1'	132°57.9'	56m
伯太		○				安来市伯太町西母里	35°21.0'	133°16.4'	23m
佐田		○				出雲市佐田町大呂	35°13.3'	132°43.4'	100m
大田	○	○	△	○		大田市大田町大田	35°11.4'	132°29.8'	30m
掛合	○	○	△	○		雲南市掛合町掛合	35°11.8'	132°48.9'	215m
横田	○	○	△	○	○	仁多郡奥出雲町稲原	35°10.4'	133°06.2'	369m
福光		○				大田市温泉津町福光	35°04.2'	132°20.0'	8m
赤名	○	○	△	○	○	飯石郡飯南町下赤名	35°00.1'	132°42.7'	444m
桜江		○				江津市桜江町川戸	34°57.2'	132°20.0'	32m
川本	○	○	△	○		邑智郡川本町川本	34°58.6'	132°29.5'	132m
浜田	○	○	○	○		浜田市大辻町（浜田特別地域気象観測所）	34°53.8'	132°04.2'	19m
瑞穂	○	○	△	○	○	邑智郡邑南町淀原	34°51.2'	132°31.8'	327m
三隅		○				浜田市三隅町西河内	34°47.7'	131°56.9'	9m
弥栄	○	○	△	○	○	浜田市弥栄町長安本郷	34°46.6'	132°06.5'	380m
波佐		○				浜田市金城町波佐	34°46.8'	132°11.8'	370m
高津	○	○		○		益田市内田町（石見航空気象観測所）	34°40.5'	131°47.4'	54m
益田	○	○	△	○		益田市あけぼの東町	34°40.6'	131°50.6'	4m
匹見		○				益田市匹見町匹見	34°34.3'	132°01.0'	259m
津和野	○	○	△	○		鹿足郡津和野町森村	34°27.7'	131°46.2'	165m
吉賀	○	○	△	○		鹿足郡吉賀町七日市	34°23.5'	131°53.6'	250m

○：実測値 △：推計値

令和3年3月2日