

# 島根県の気象概況(旬の速報)

令和3年2月下旬

松江地方気象台

## 令和3年2月下旬の気象概況

期間中は、高気圧や気圧の谷が交互に通過したため、天気は周期的に変化した。  
高気圧や暖かい空気に覆われたため、旬を通しての平均気温は平年よりかなり高く、降水量は平年よりかなり少なく、日照時間はかなり多かった。

日付	天気概況	天気	
		松江(06時～18時)	松江(18時～翌06時)
21日	高気圧に覆われる	晴	晴
22日	高気圧に覆われるが、次第に湿った空気の影響を受ける	晴	雨時々晴後曇、雷を伴う
23日	湿った空気や寒気の影響を受ける	曇一時雨後時々晴	曇一時雨後時々晴
24日	湿った空気や寒気の影響を受けるが、次第に高気圧に覆われる	曇時々晴	晴一時曇
25日	高気圧に覆われるが、次第に湿った空気の影響を受ける	晴後時々曇	雨時々曇
26日	気圧の谷や湿った空気の影響を受ける	雨時々曇	曇
27日	湿った空気の影響を受けるが、次第に高気圧に覆われる	曇一時雨後晴、みぞれを伴う	晴後時々曇
28日	高気圧に覆われる	晴時々曇	晴

### 気象官署・特別地域気象観測所の観測値(2月下旬)

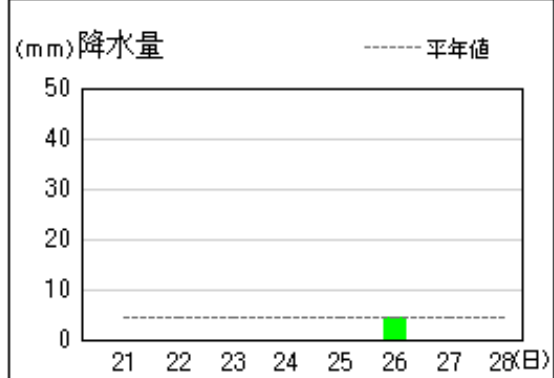
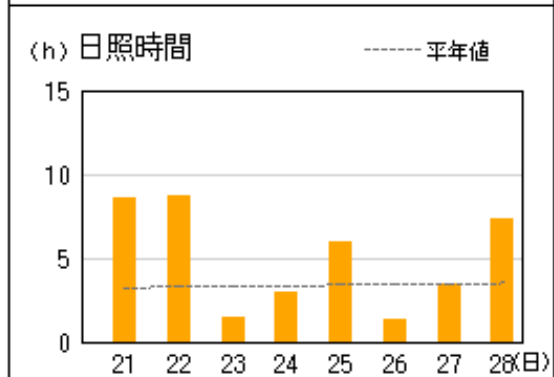
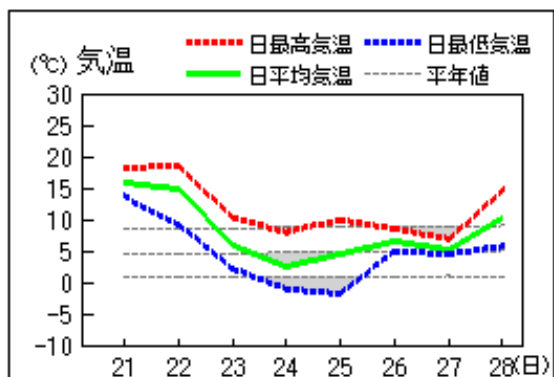
要素	気温(°C)						降水量(mm)		日照時間(h)	
	平均		最高		最低					
	本年	平年	本年	平年	本年	平年	本年	平年	本年	平年
松江	9.2	5.2	13.9	9.7	4.9	1.4	5.5	37.5	46.3	28.2
浜田	10.0	6.6	14.6	10.6	5.2	2.8	4.5	30.3	54.3	29.2
西郷	8.3	4.7	11.9	8.7	4.7	0.8	4.5	37.1	39.7	28.0

平均気温は、松江 かなり高い      浜田 かなり高い      西郷 かなり高い  
 降水量は、松江 かなり少ない      浜田 かなり少ない      西郷 かなり少ない  
 日照時間は、松江 かなり多い      浜田 かなり多い      西郷 かなり多い

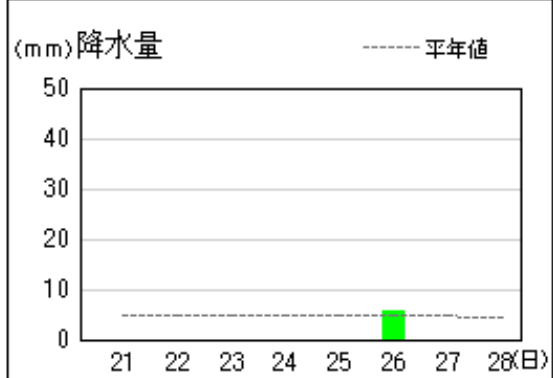
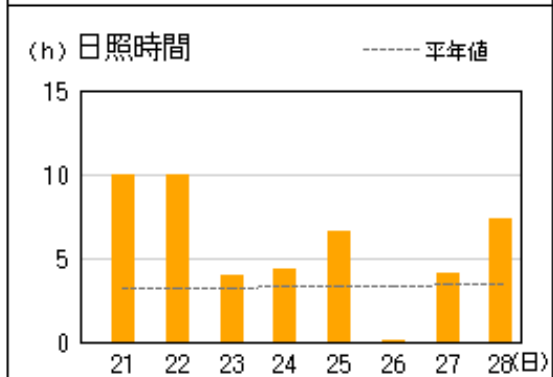
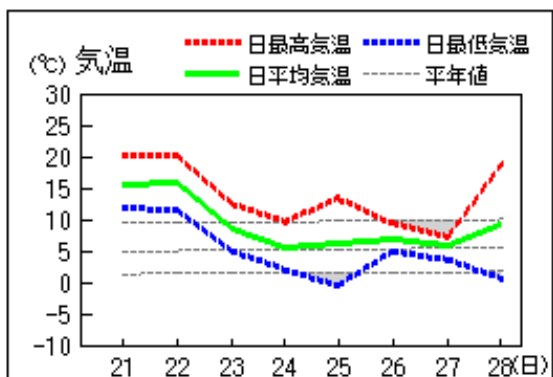
※観測所機器工事のため益田(24日)で09時過ぎから15時頃までの間欠測となりました。

地上気象 気象経過図：2021年02月21日-2021年02月28日

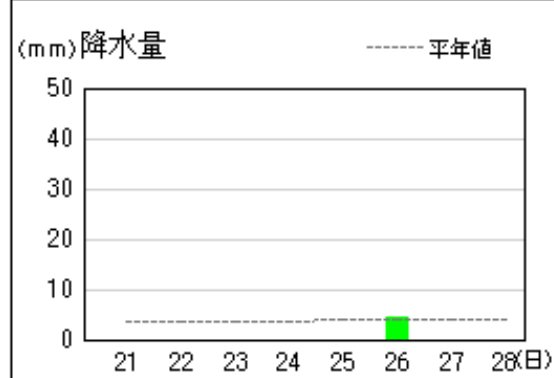
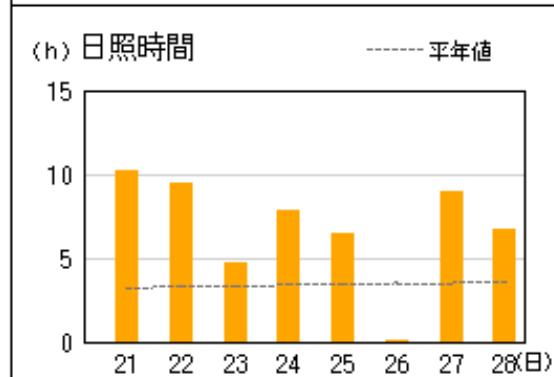
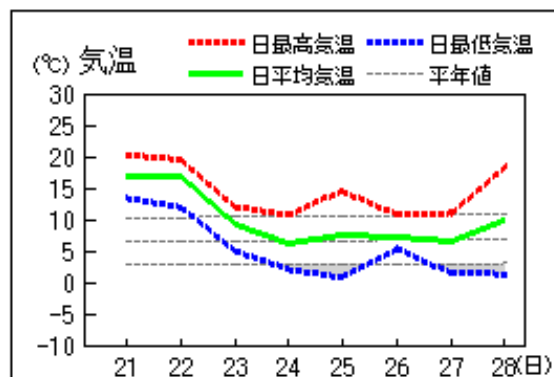
西郷



松江

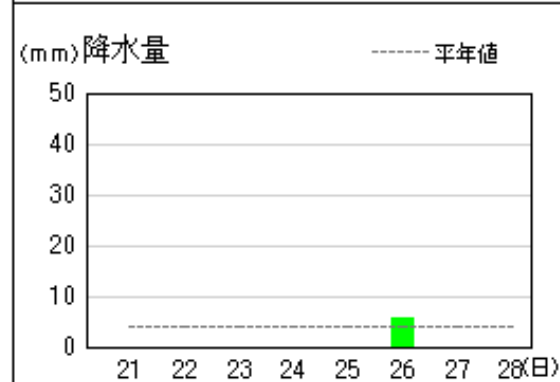
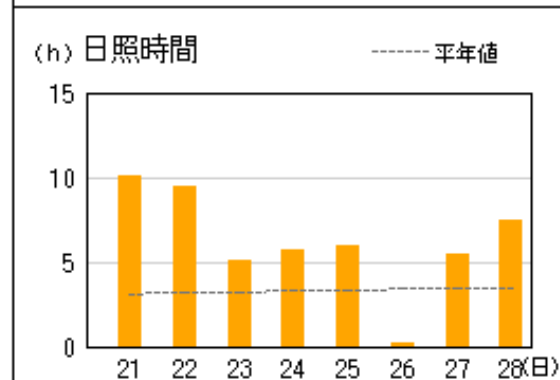
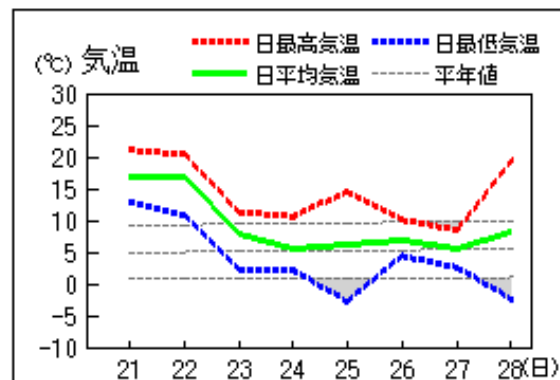


浜田

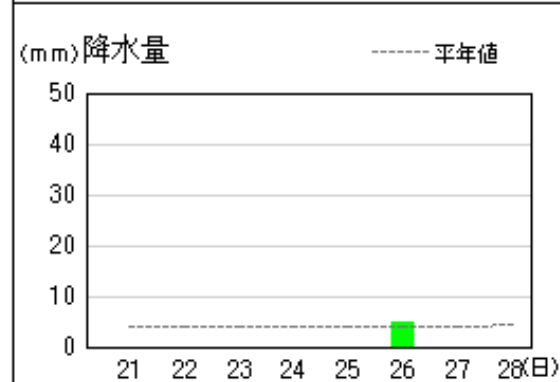
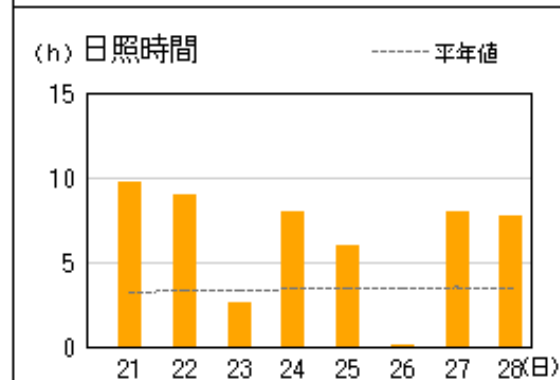
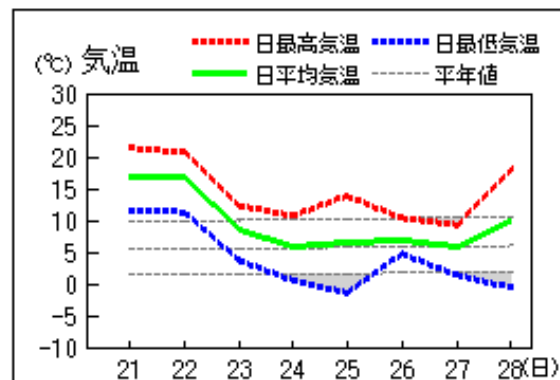


アメダス 気象経過図：2021年02月21日-2021年02月28日

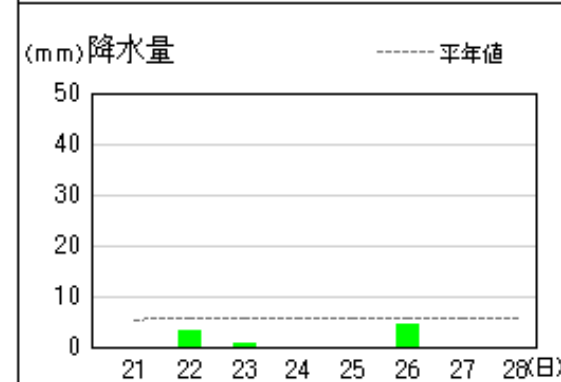
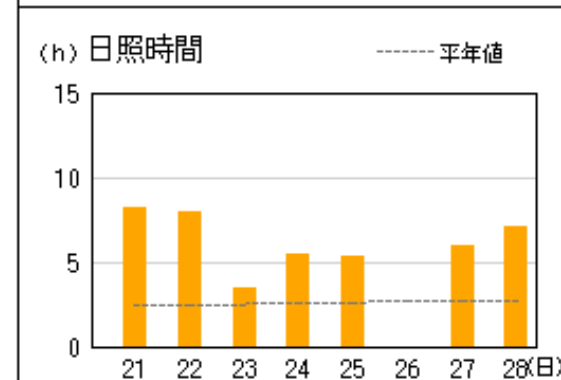
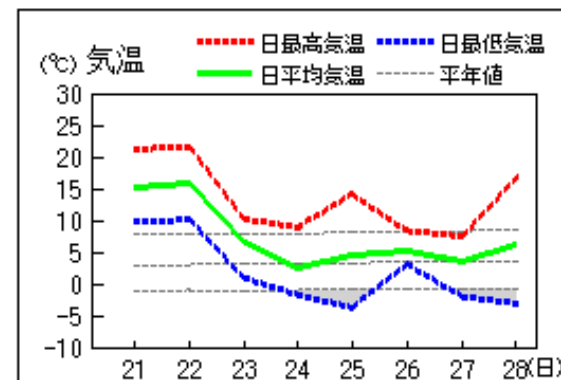
出雲



大田

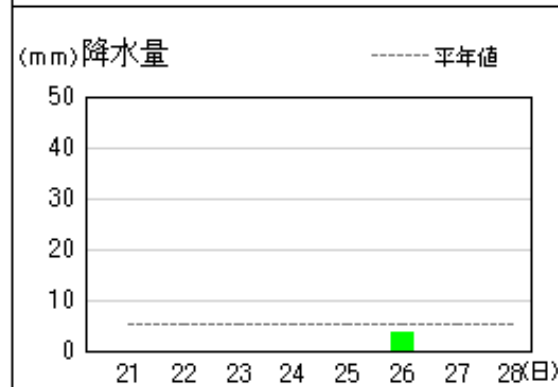
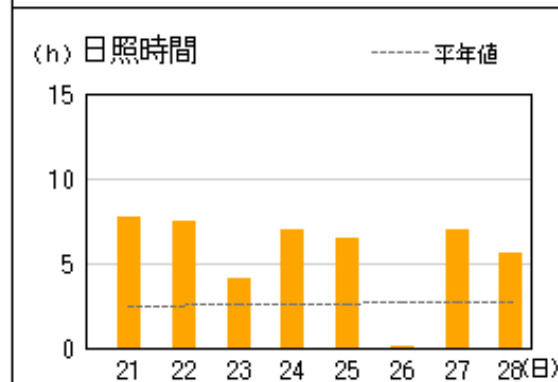
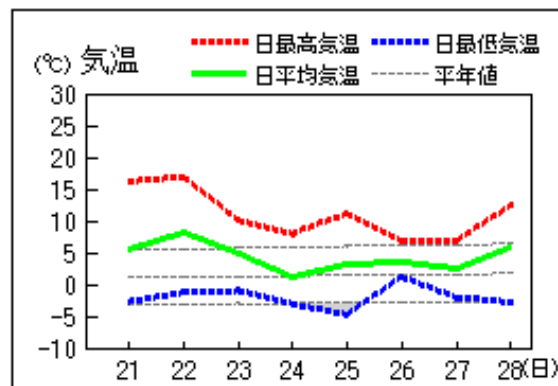


掛合

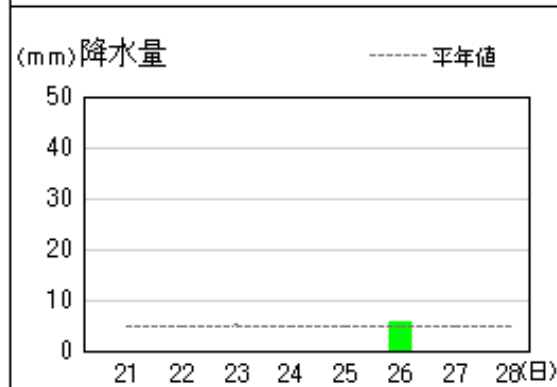
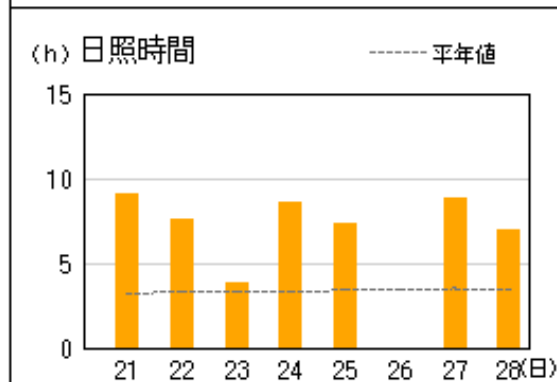
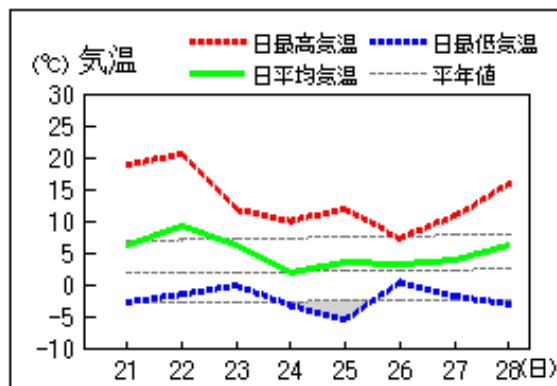


アメダス 気象経過図：2021年02月21日-2021年02月28日

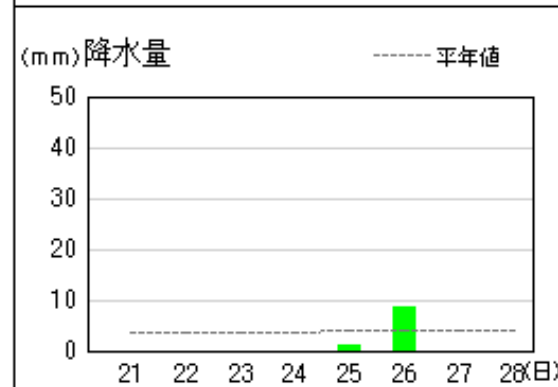
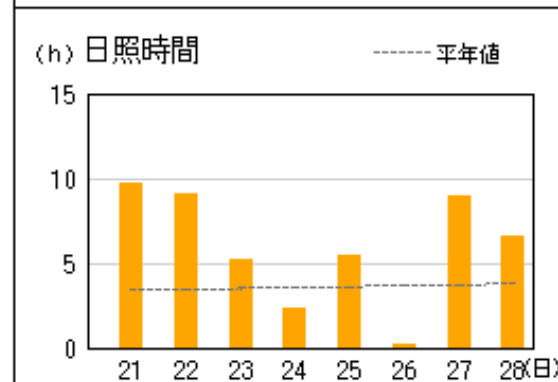
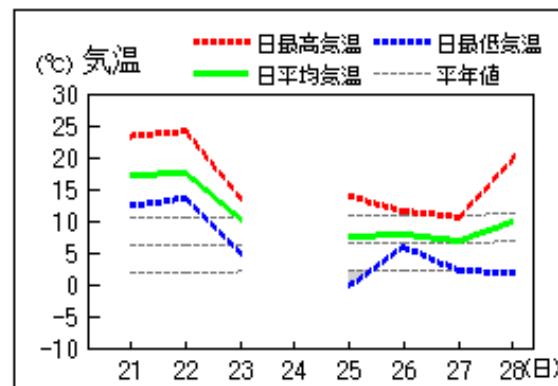
赤名



瑞穂



益田

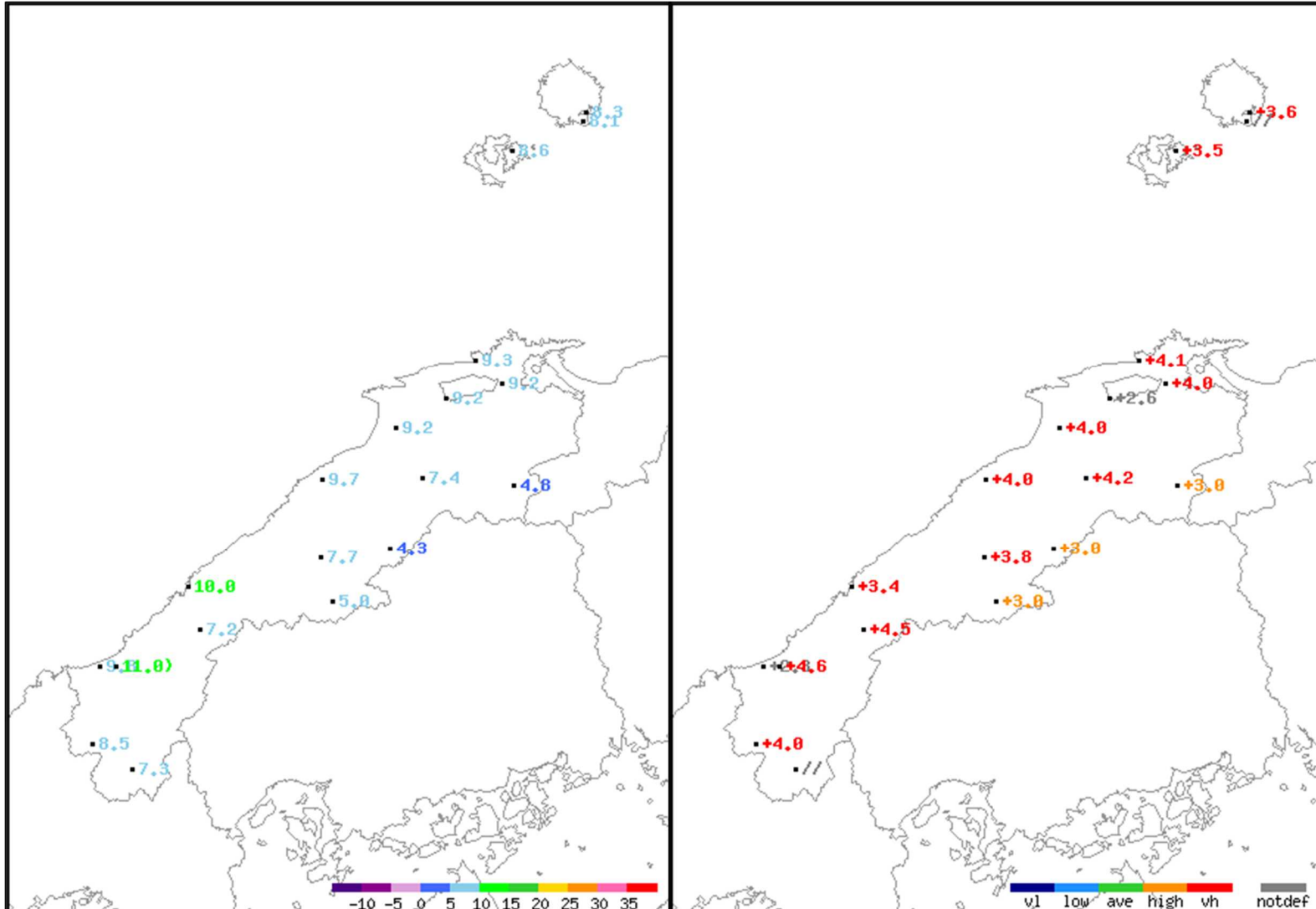


## 2月下旬のアメダス気象分布図（平均気温）

平均気温（℃）

平年差（℃）

実況値・平年値（℃）



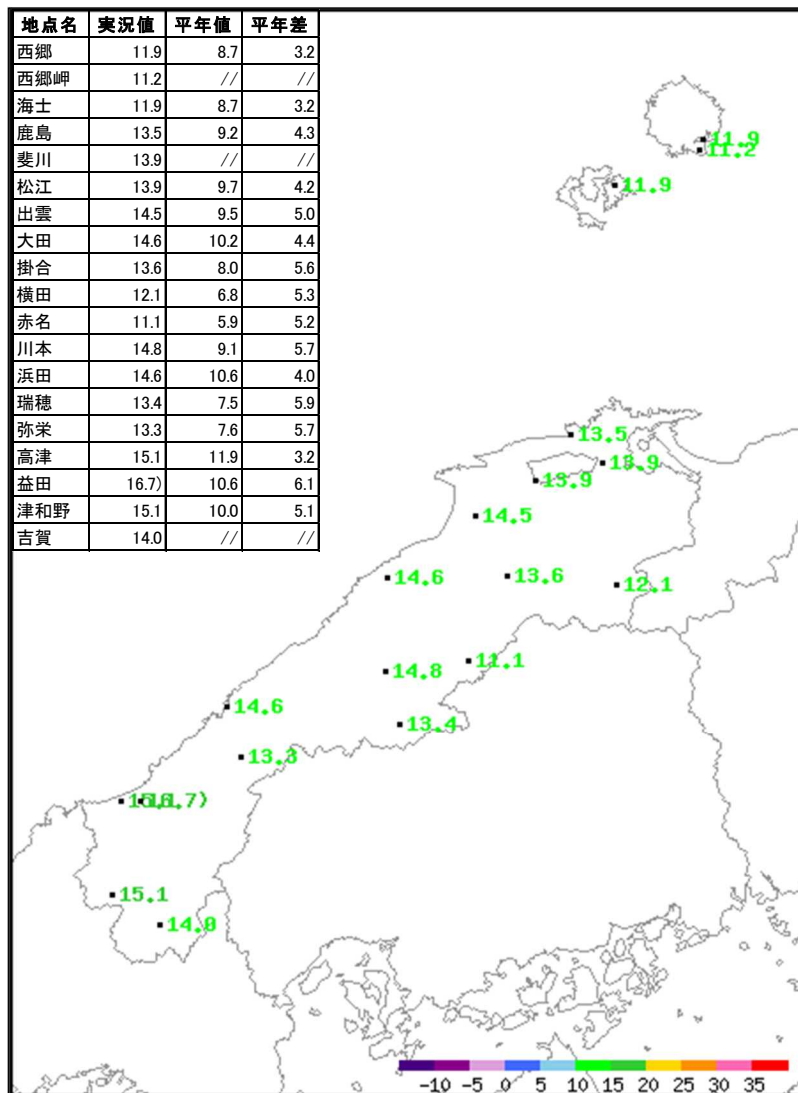
地点名	実況値	平年値	平年差
西郷	8.3	4.7	3.6
西郷岬	8.1	//	//
海士	8.6	5.1	3.5
鹿島	9.3	5.2	4.1
斐川	9.2	6.6	2.6
松江	9.2	5.2	4.0
出雲	9.2	5.2	4.0
大田	9.7	5.7	4.0
掛合	7.4	3.2	4.2
横田	4.8	1.8	3.0
赤名	4.3	1.3	3.0
川本	7.7	3.9	3.8
浜田	10.0	6.6	3.4
瑞穂	5.0	2.0	3.0
弥栄	7.2	2.7	4.5
高津	9.8	7.5	2.3
益田	11.0	6.4	4.6
津和野	8.5	4.5	4.0
吉賀	7.3	//	//

### ■凡例

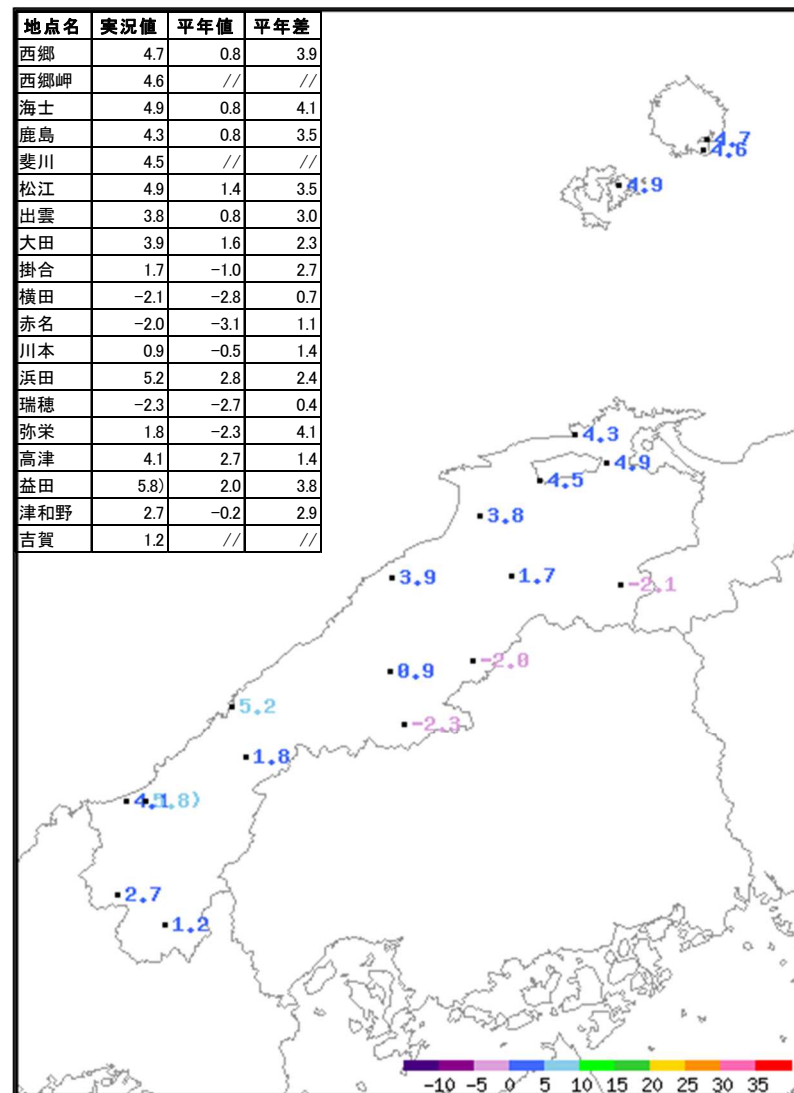
- D 正常値
- 現象なし
- D) 準正常値
- D] 資料不足値
- X 資料なし
- // 平年値なし

## 2月下旬のアメダス気象分布図 (最高気温・最低気温の旬平均)

### 最高気温の旬平均 (°C)



### 最低気温の旬平均 (°C)

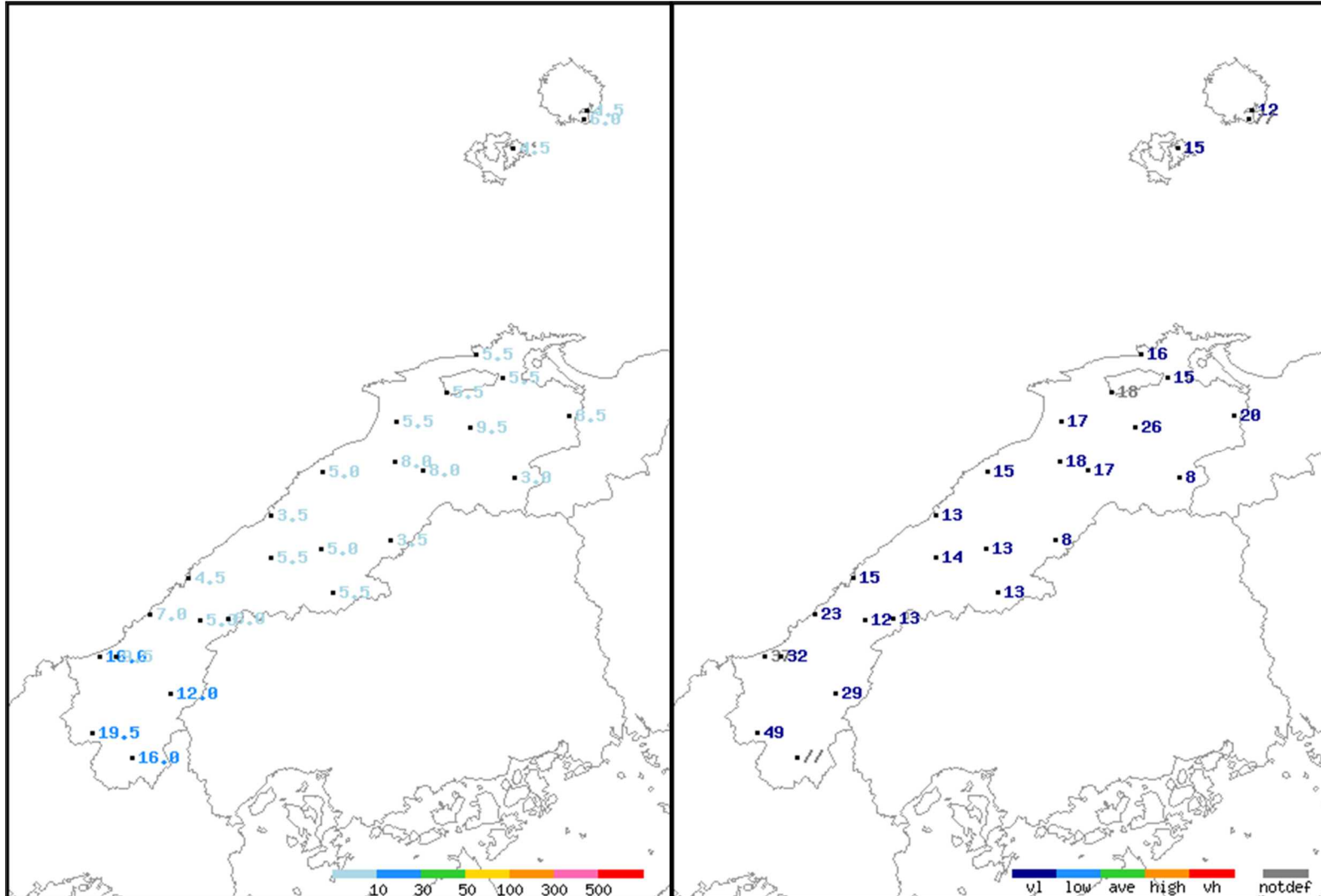


## 2月下旬のアメダス気象分布図（降水量）

降水量 (mm)

平年比 (%)

実況値・平年値 (mm)



地点名	実況値	平年値	平年比(%)
西郷	4.5	37.1	12
西郷岬	6.0	//	//
海士	4.5	29.8	15
鹿島	5.5	34.6	16
斐川	5.5	30.1	18
松江	5.5	37.5	15
出雲	5.5	32.3	17
大東	9.5	36.1	26
伯太	8.5	42.1	20
佐田	8.0	43.4	18
大田	5.0	33.9	15
掛合	8.0	45.8	17
横田	3.0	38.0	8
福光	3.5	26.8	13
赤名	3.5	45.5	8
桜江	5.5	38.3	14
川本	5.0	37.5	13
浜田	4.5	30.3	15
瑞穂	5.5	41.7	13
三隅	7.0	31.1	23
弥栄	5.0	42.0	12
波佐	6.0	47.6	13
高津	10.0	27.3	37
益田	9.5	29.9	32
匹見	12.0	41.8	29
津和野	19.5	39.8	49
吉賀	16.0	//	//

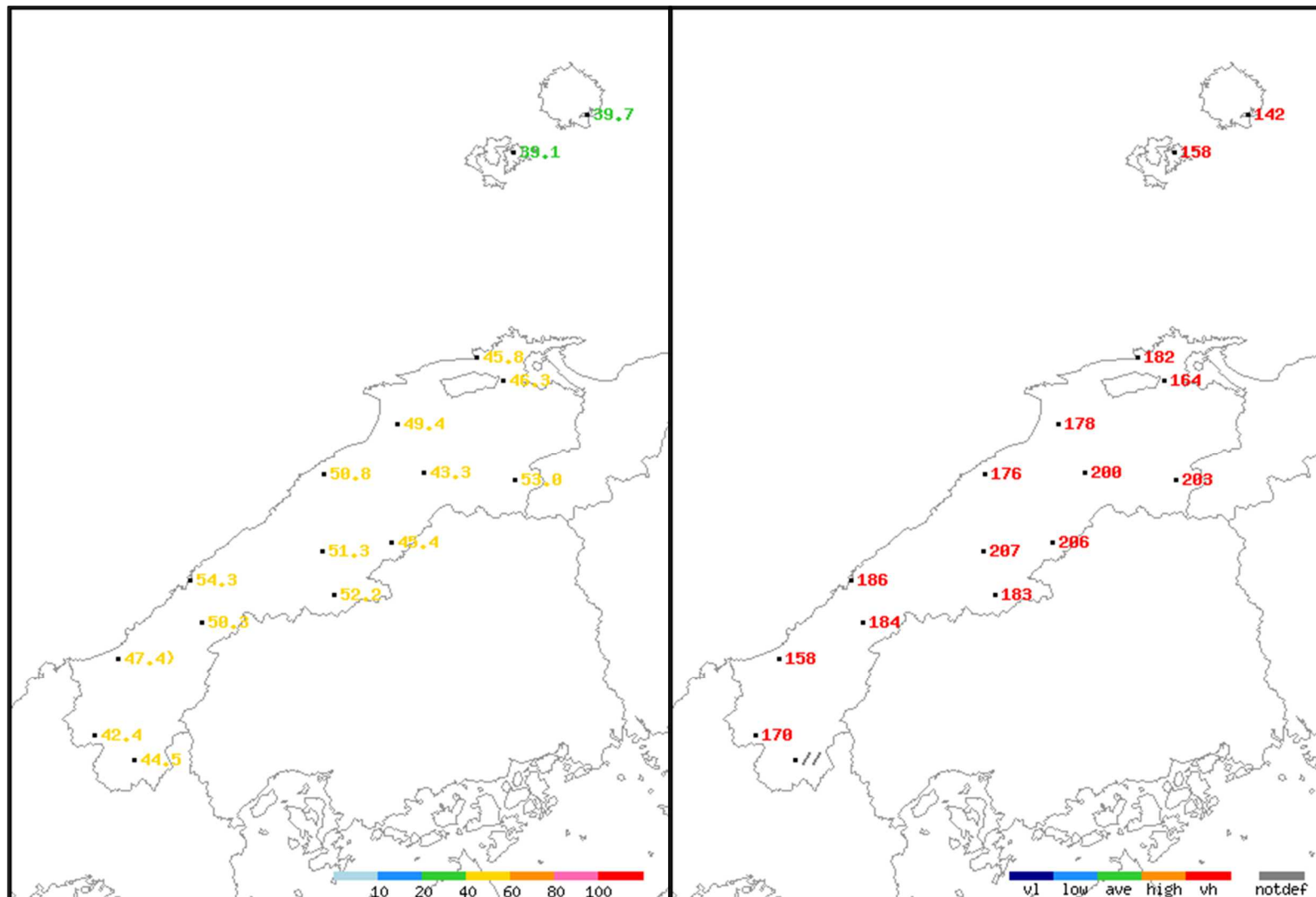


## 2月下旬のアメダス気象分布図（日照時間）

日照時間 (h)

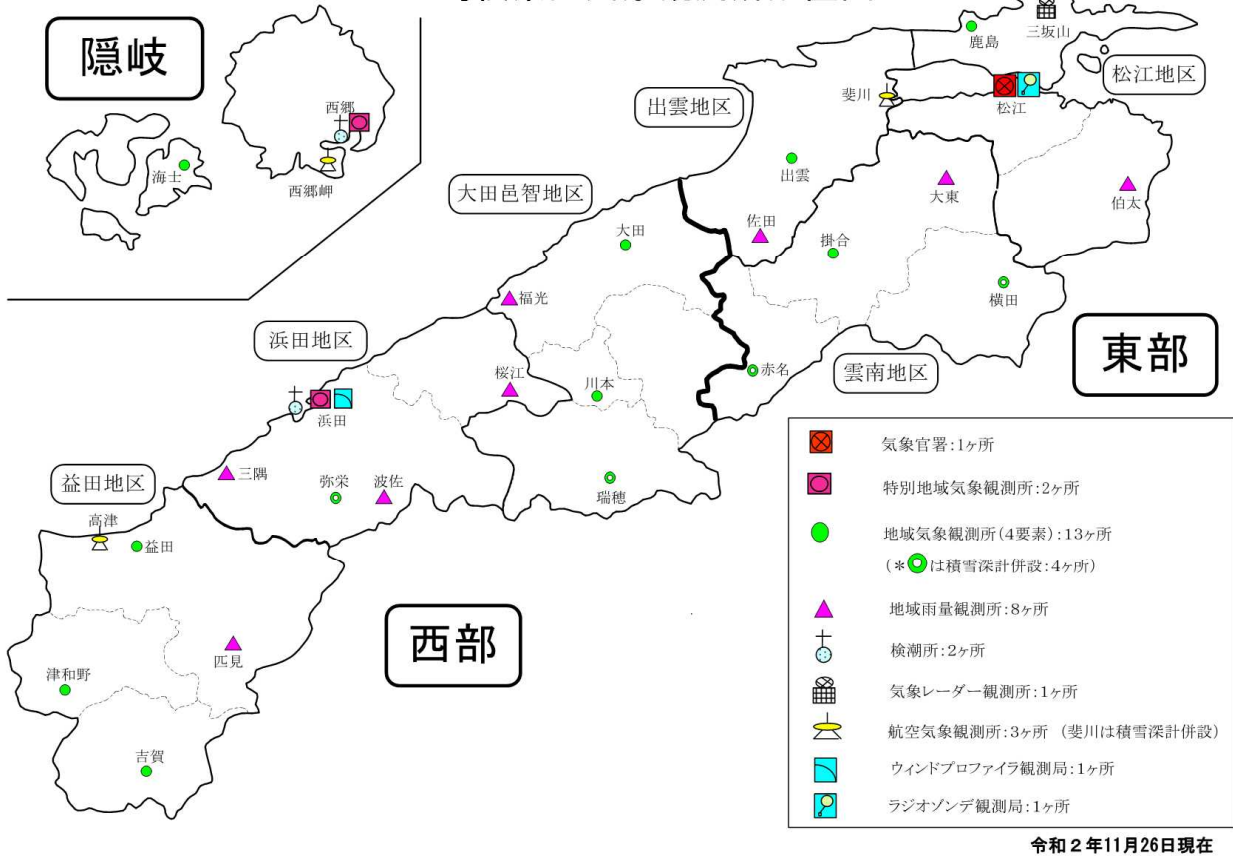
平年比 (%)

実況値・平年値 (h)



地点名	実況値	平年値	平年比(%)
西郷	39.7	28.0	142
海士	39.1	24.7	158
鹿島	45.8	25.2	182
松江	46.3	28.2	164
出雲	49.4	27.8	178
大田	50.8	28.8	176
掛合	43.3	21.7	200
横田	53.0	26.1	203
赤名	45.4	22.0	206
川本	51.3	24.8	207
浜田	54.3	29.2	186
瑞穂	52.2	28.5	183
弥栄	51.3	27.4	184
益田	47.4	30.0	158
津和野	42.4	25.0	170
吉賀	44.5	//	//

# 島根県内気象観測所配置図



令和2年11月26日現在

島根県地域気象観測所（アメダス）所在地一覧表

観測所	気温	降水量	日照	風向 風速	積雪	所在地	緯度	経度	海面上 の高さ
西郷	○	○	○	○	○	隠岐郡隠岐の島町西町大城ノ一（西郷特別地域気象観測所）	36°12.2'	133°20.0'	27m
西郷岬	○	○		○		隠岐郡隠岐の島町岬町（隠岐航空気象観測所）	36°10.7'	133°19.4'	80m
海士	○	○	○	○		隠岐郡海士町海士	36°05.8'	133°05.8'	3m
鹿島	○	○	○	○		松江市鹿島町佐陀本郷	35°31.2'	132°59.0'	3m
斐川	○	○		○	○	出雲市斐川町沖州（出雲航空気象観測所）	35°24.8'	132°53.4'	2m
松江	○	○	○	○	○	松江市西津田（松江地方気象台）	35°27.4'	133°03.9'	17m
出雲	○	○	○	○		出雲市芦渡町	35°19.9'	132°43.8'	20m
大東		○				雲南市大東町下阿用	35°19.1'	132°57.9'	56m
伯太		○				安来市伯太町西母里	35°21.0'	133°16.4'	23m
佐田		○				出雲市佐田町大呂	35°13.3'	132°43.4'	100m
大田	○	○	○	○		大田市大田町大田	35°11.4'	132°29.8'	30m
掛合	○	○	○	○		雲南市掛合町掛合	35°11.8'	132°48.9'	215m
横田	○	○	○	○	○	仁多郡奥出雲町稲原	35°10.4'	133°06.2'	369m
福光		○				大田市温泉津町福光	35°04.2'	132°20.0'	8m
赤名	○	○	○	○	○	飯石郡飯南町下赤名	35°00.1'	132°42.7'	444m
桜江		○				江津市桜江町川戸	34°57.2'	132°20.0'	32m
川本	○	○	○	○		邑智郡川本町川本	34°58.6'	132°29.5'	132m
浜田	○	○	○	○		浜田市大辻町（浜田特別地域気象観測所）	34°53.8'	132°04.2'	19m
瑞穂	○	○	○	○	○	邑智郡邑南町淀原	34°51.2'	132°31.8'	327m
三隅		○				浜田市三隅町西河内	34°47.7'	131°56.9'	9m
弥栄	○	○	○	○	○	浜田市弥栄町長安本郷	34°46.6'	132°06.5'	380m
波佐		○				浜田市金城町波佐	34°46.8'	132°11.8'	370m
高津	○	○		○		益田市内田町（石見航空気象観測所）	34°40.5'	131°47.4'	54m
益田	○	○	○	○		益田市あけぼの東町	34°40.6'	131°50.6'	4m
匹見		○				益田市匹見町匹見	34°34.3'	132°01.0'	259m
津和野	○	○	○	○		鹿足郡津和野町森村	34°27.7'	131°46.2'	165m
吉賀	○	○	○	○		鹿足郡吉賀町七日市	34°23.5'	131°53.6'	250m