

島根県の気象概況(旬の速報)

令和3年2月中旬

松江地方気象台

令和3年2月中旬の気象概況

期間中は、高気圧に覆われて晴れた日もあったが、気圧の谷や前線、湿った空気、寒気の影響を受けて曇りや雨又は雪の日が多かった。

17日から18日にかけて中国地方に強い寒気が流れ込み、強い冬型の気圧配置となり山沿いを中心に大雪となった。また、旬を通しての平均気温は寒気の影響により一時的に下がったものの平年より高かった。

広島地方気象台は、「20日、中国地方で「春一番」が吹きました。」と発表した。

日付	天気概況	天気	
		松江(06時～18時)	松江(18時～翌06時)
11日	高気圧に覆われる	晴後一時曇	曇
12日	高気圧に覆われるが、湿った空気の影響を受ける	曇後時々晴	晴
13日	高気圧に覆われる	晴後時々曇	晴
14日	気圧の谷や湿った空気の影響を受ける	曇時々雨一時晴	雨一時曇
15日	気圧の谷や寒気の影響を受ける	雨時々曇	曇時々雨後晴、雷を伴う
16日	前線や寒気の影響の影響を受ける	曇時々晴	みぞれ時々雨後雪、雷を伴う
17日	冬型の気圧配置	雪時々曇、大風を伴う	雪
18日	冬型の気圧配置	雪時々曇	雪時々みぞれ後曇
19日	湿った空気や寒気の影響を受けるが、次第に高気圧に覆われる	曇時々晴	晴
20日	高気圧に覆われる	晴後一時曇、大風を伴う	晴

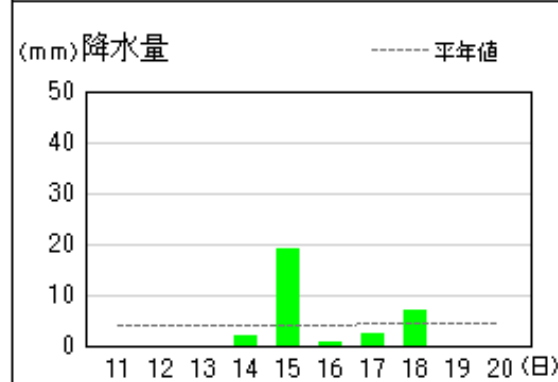
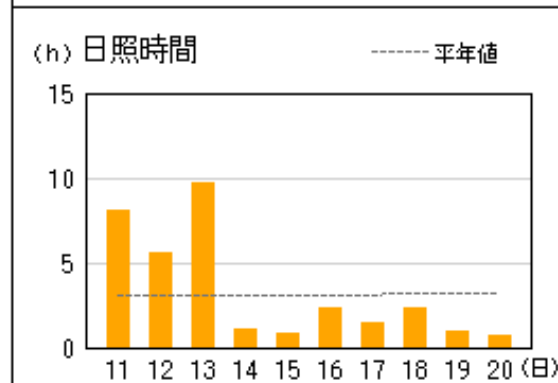
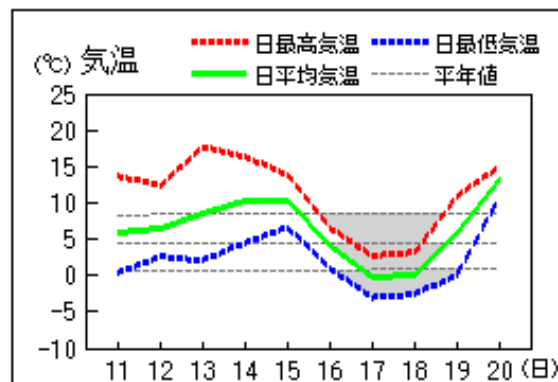
気象官署・特別地域気象観測所の観測値(2月中旬)

要素	気温(°C)						降水量(mm)		日照時間(h)	
	平均		最高		最低		本年	平年	本年	平年
	本年	平年	本年	平年	本年	平年				
松江	7.0	4.8	12.1	9.2	2.4	1.2	47.0	44.6	44.6	29.7
浜田	8.1	6.4	12.7	10.1	4.2	2.8	36.5	28.5	43.4	30.1
西郷	6.5	4.5	11.3	8.5	2.2	0.8	31.0	39.6	33.0	30.7

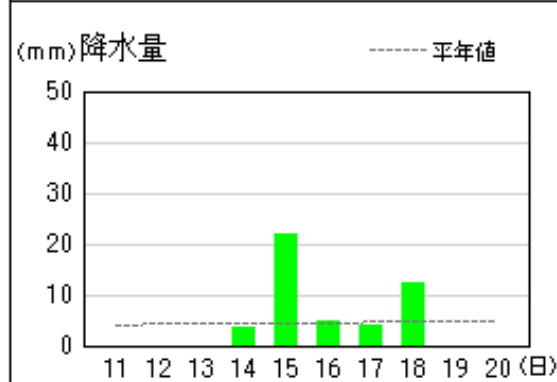
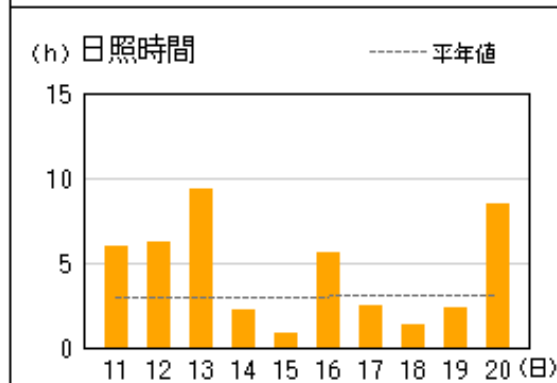
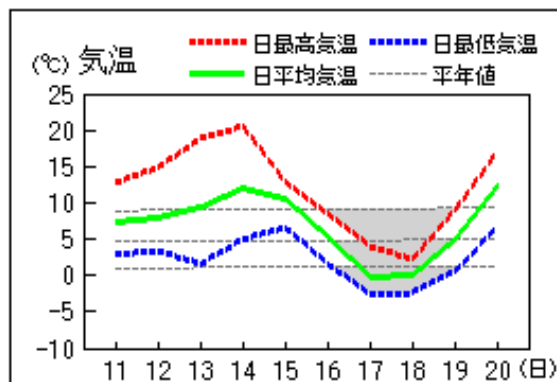
平均気温は、松江 高い 浜田 高い 西郷 高い
 降水量は、松江 平年並 浜田 多い 西郷 平年並
 日照時間は、松江 かなり多い 浜田 多い 西郷 平年並

地上気象 気象経過図：2021年02月11日-2021年02月20日

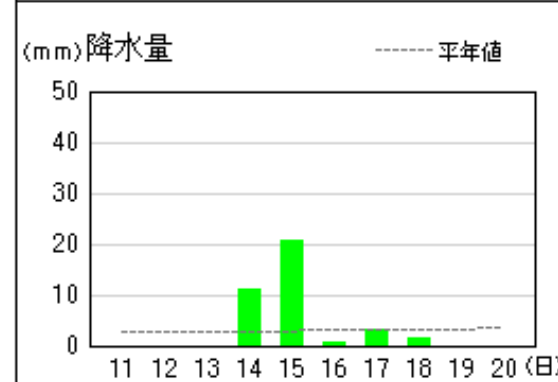
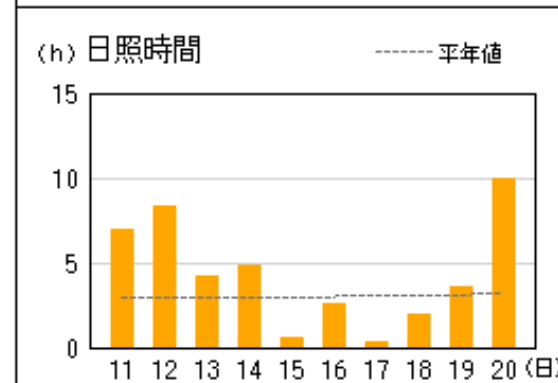
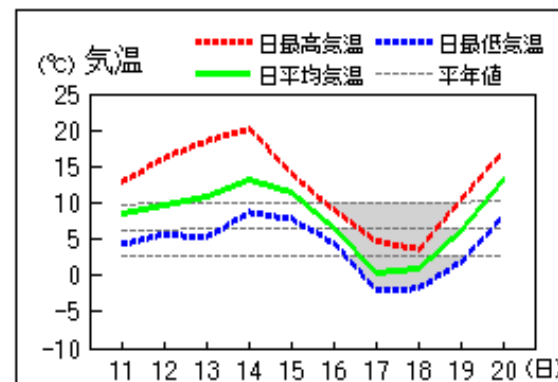
西郷



松江

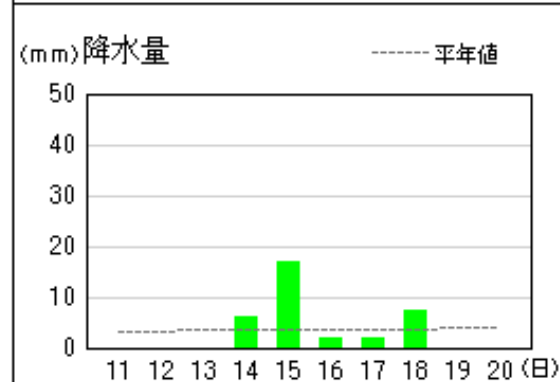
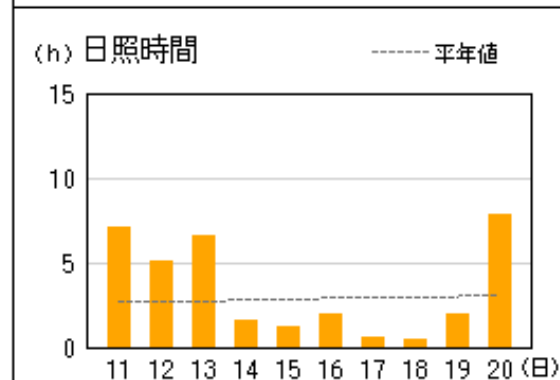
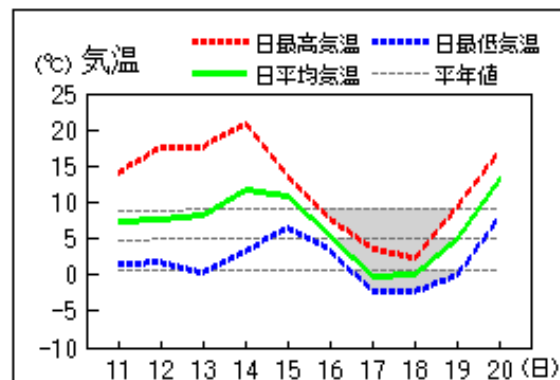


浜田

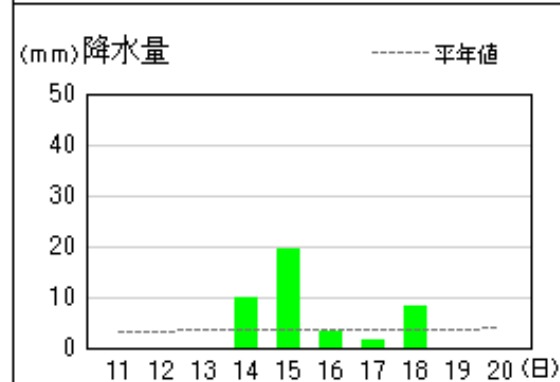
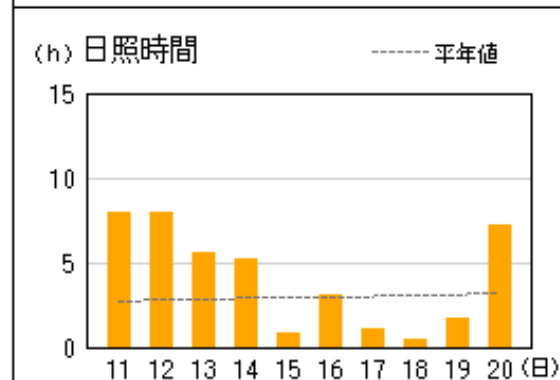
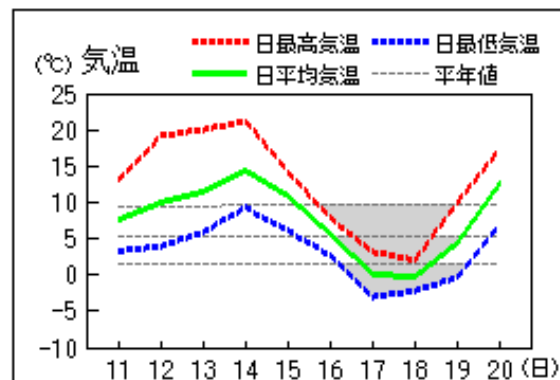


アメダス 気象経過図：2021年02月11日-2021年02月20日

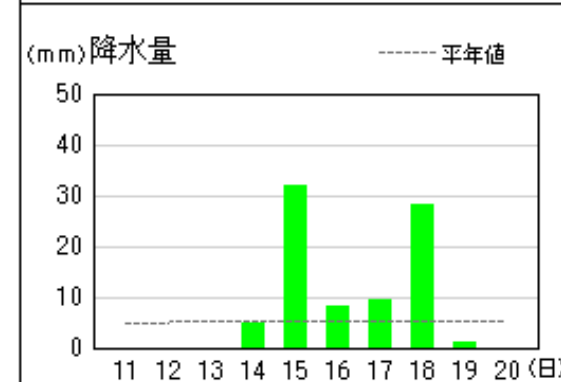
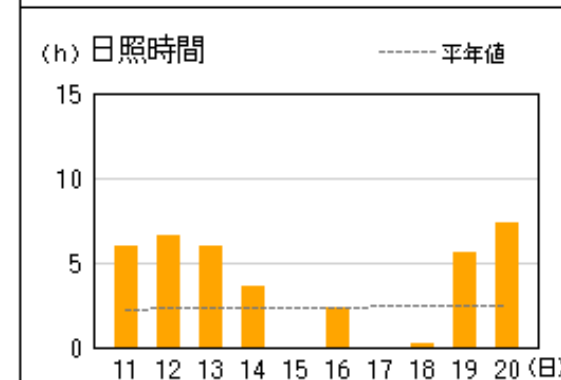
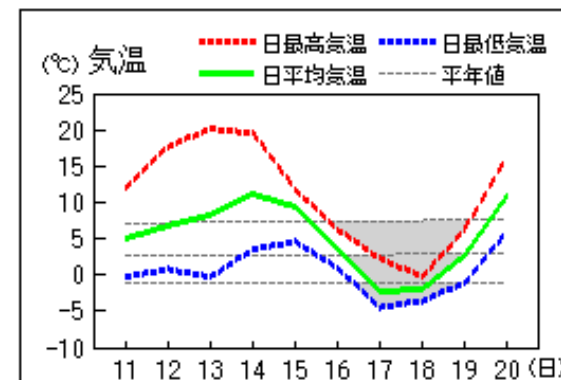
出雲



大田

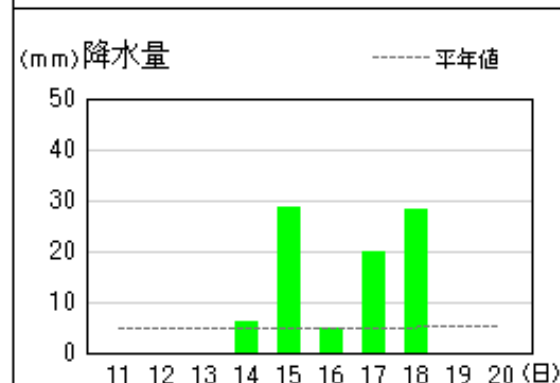
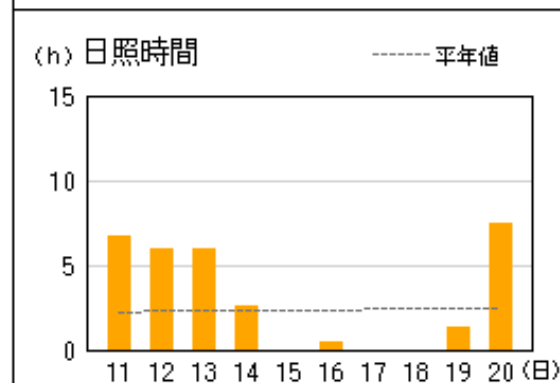
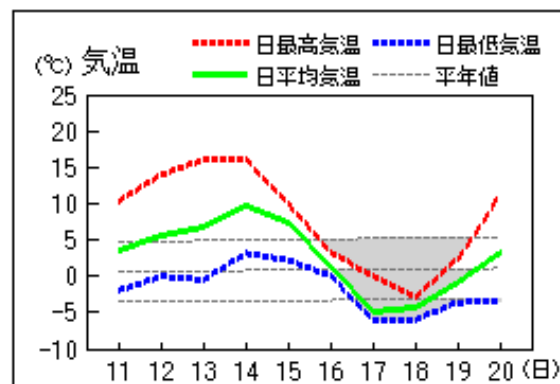


掛合

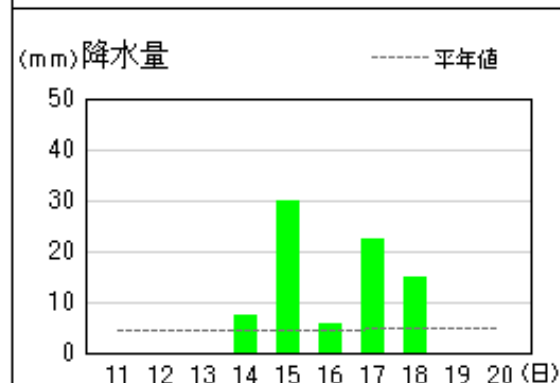
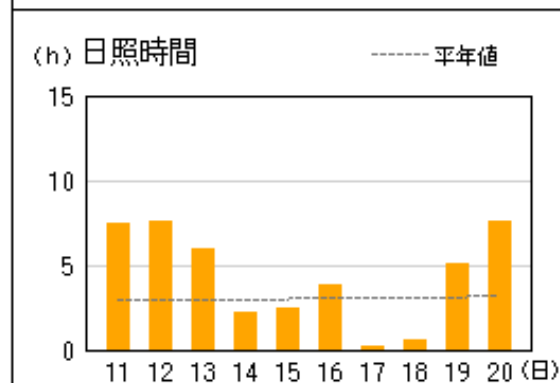
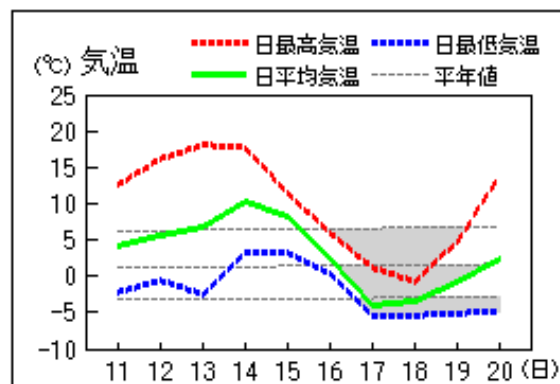


アメダス 気象経過図：2021年02月11日-2021年02月20日

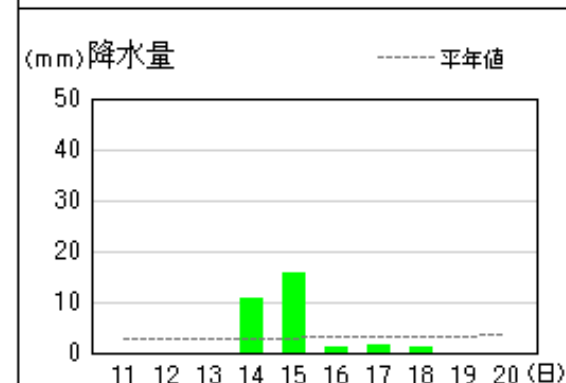
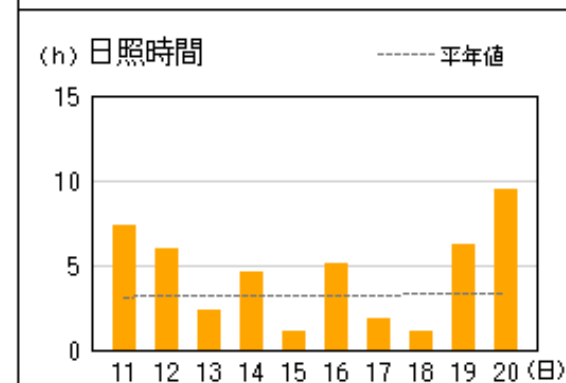
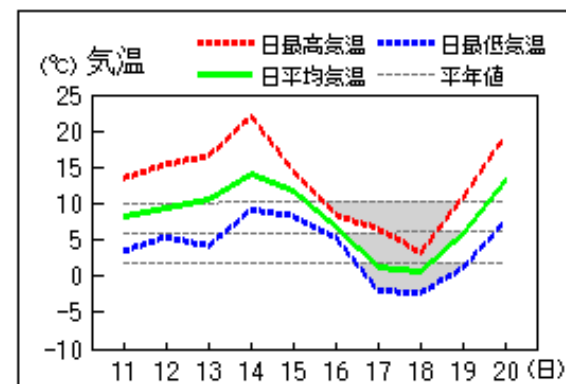
赤名



瑞穂



益田

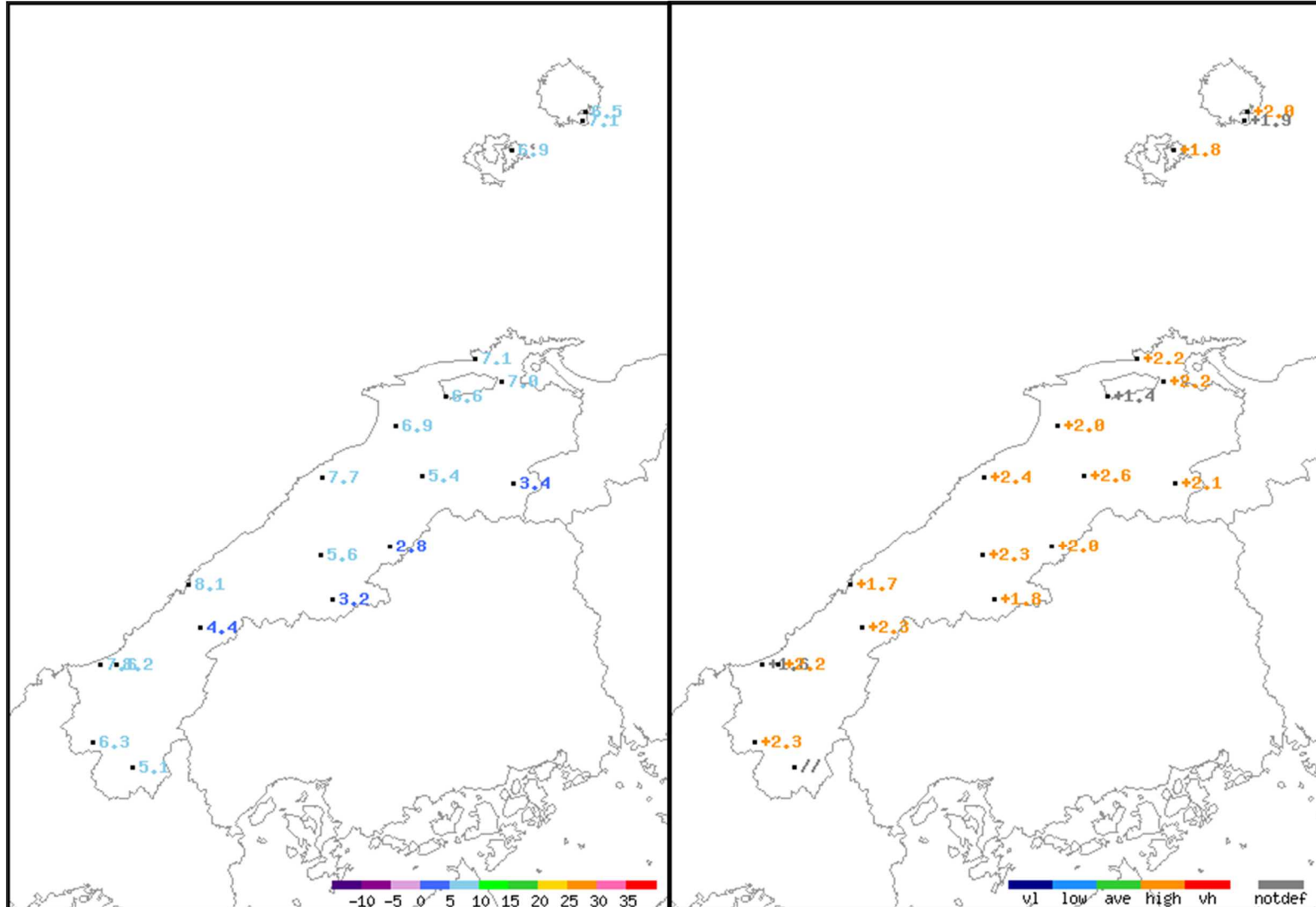


2月中旬のアメダス気象分布図（平均気温）

平均気温（℃）

平年差（℃）

実況値・平年値（℃）



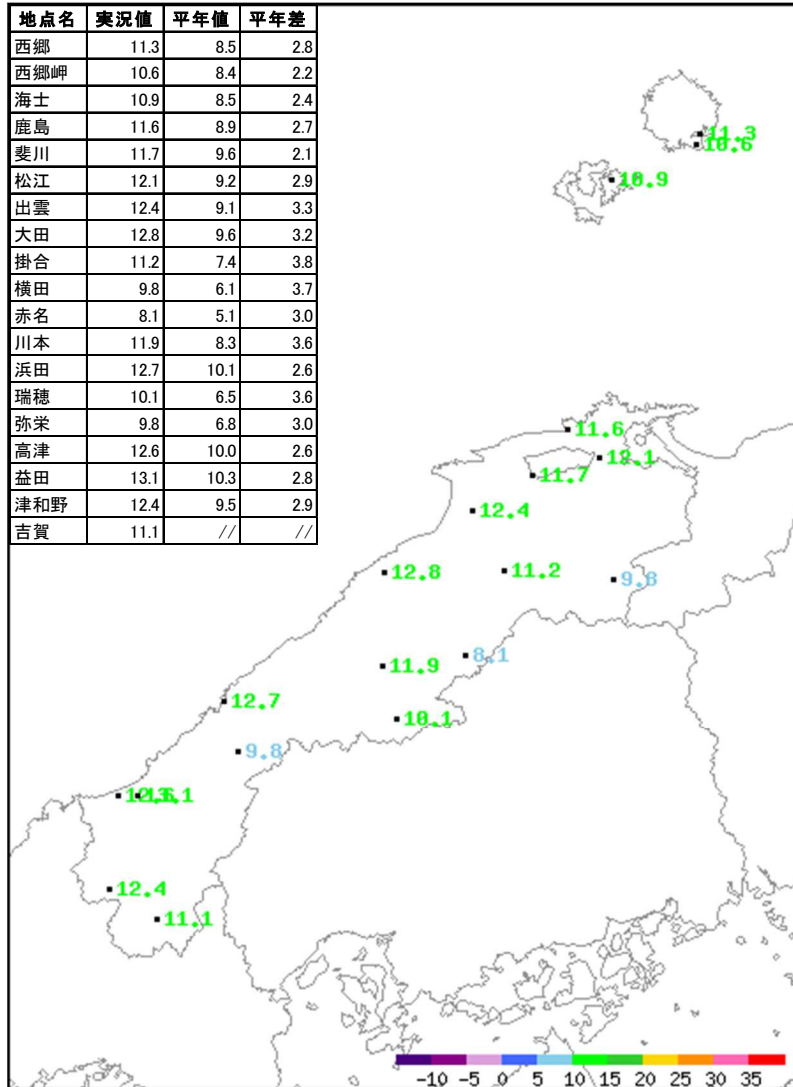
地点名	実況値	平年値	平年差
西郷	6.5	4.5	2.0
西郷岬	7.1	5.2	1.9
海士	6.9	5.1	1.8
鹿島	7.1	4.9	2.2
斐川	6.6	5.2	1.4
松江	7.0	4.8	2.2
出雲	6.9	4.9	2.0
大田	7.7	5.3	2.4
掛合	5.4	2.8	2.6
横田	3.4	1.3	2.1
赤名	2.8	0.8	2.0
川本	5.6	3.3	2.3
浜田	8.1	6.4	1.7
瑞穂	3.2	1.4	1.8
弥栄	4.4	2.1	2.3
高津	7.6	6.0	1.6
益田	8.2	6.0	2.2
津和野	6.3	4.0	2.3
吉賀	5.1	//	//

■凡例

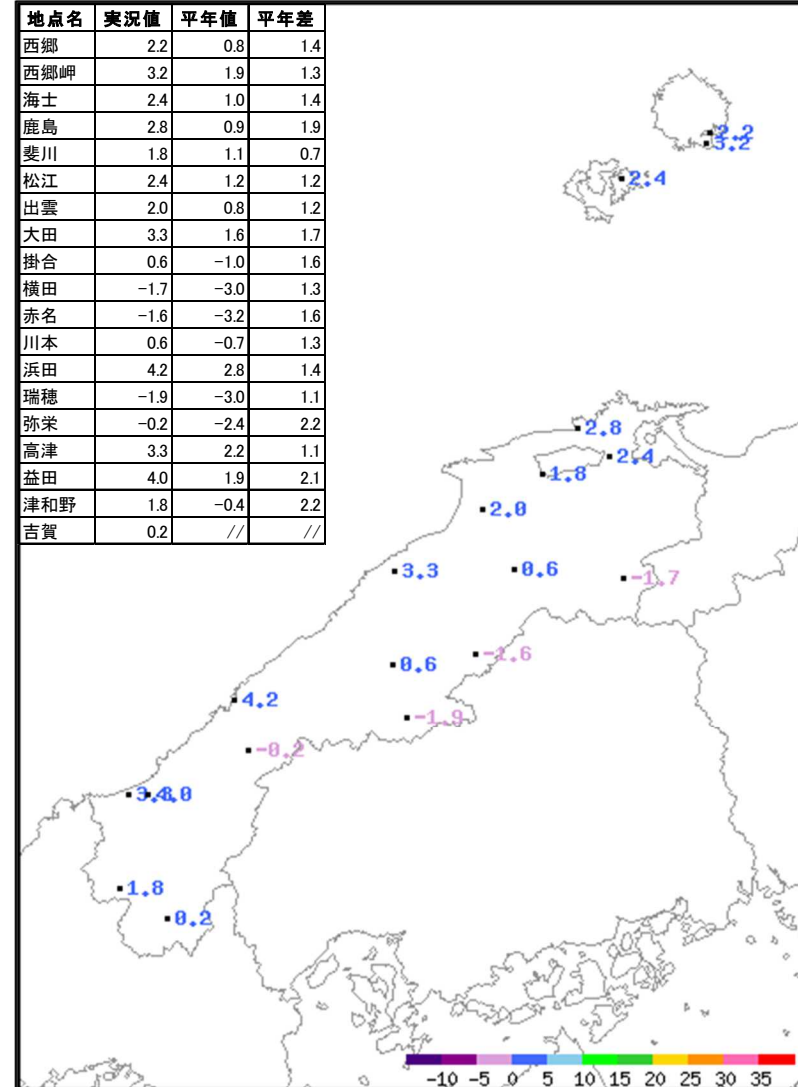
- D 正常値
- 現象なし
- D) 準正常値
- D] 資料不足値
- X 資料なし
- // 平年値なし

2月中旬のアメダス気象分布図 (最高気温・最低気温の旬平均)

最高気温の旬平均 (°C)



最低気温の旬平均 (°C)

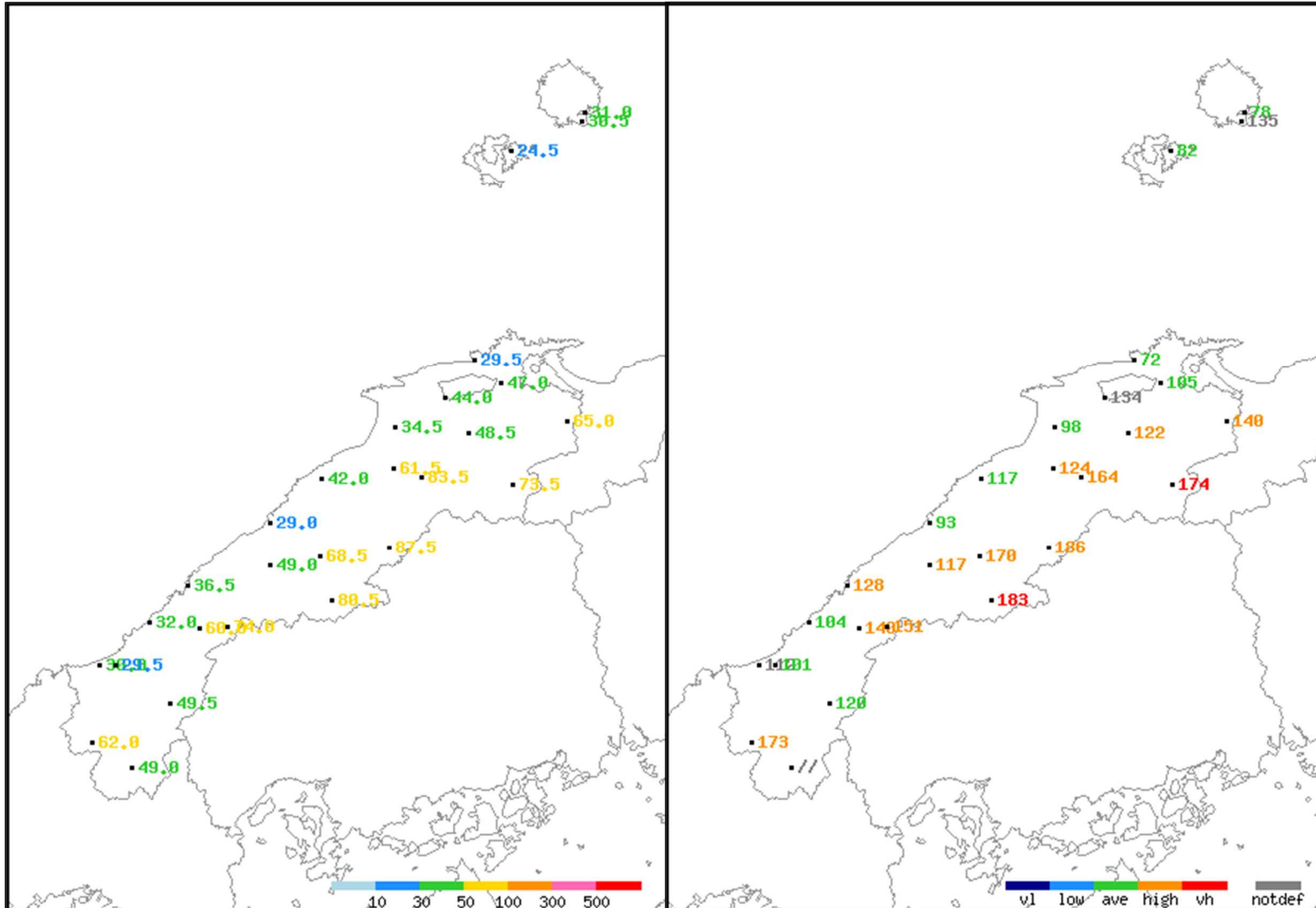


2月中旬のアメダス気象分布図（降水量）

降水量 (mm)

平年比 (%)

実況値・平年値 (mm)



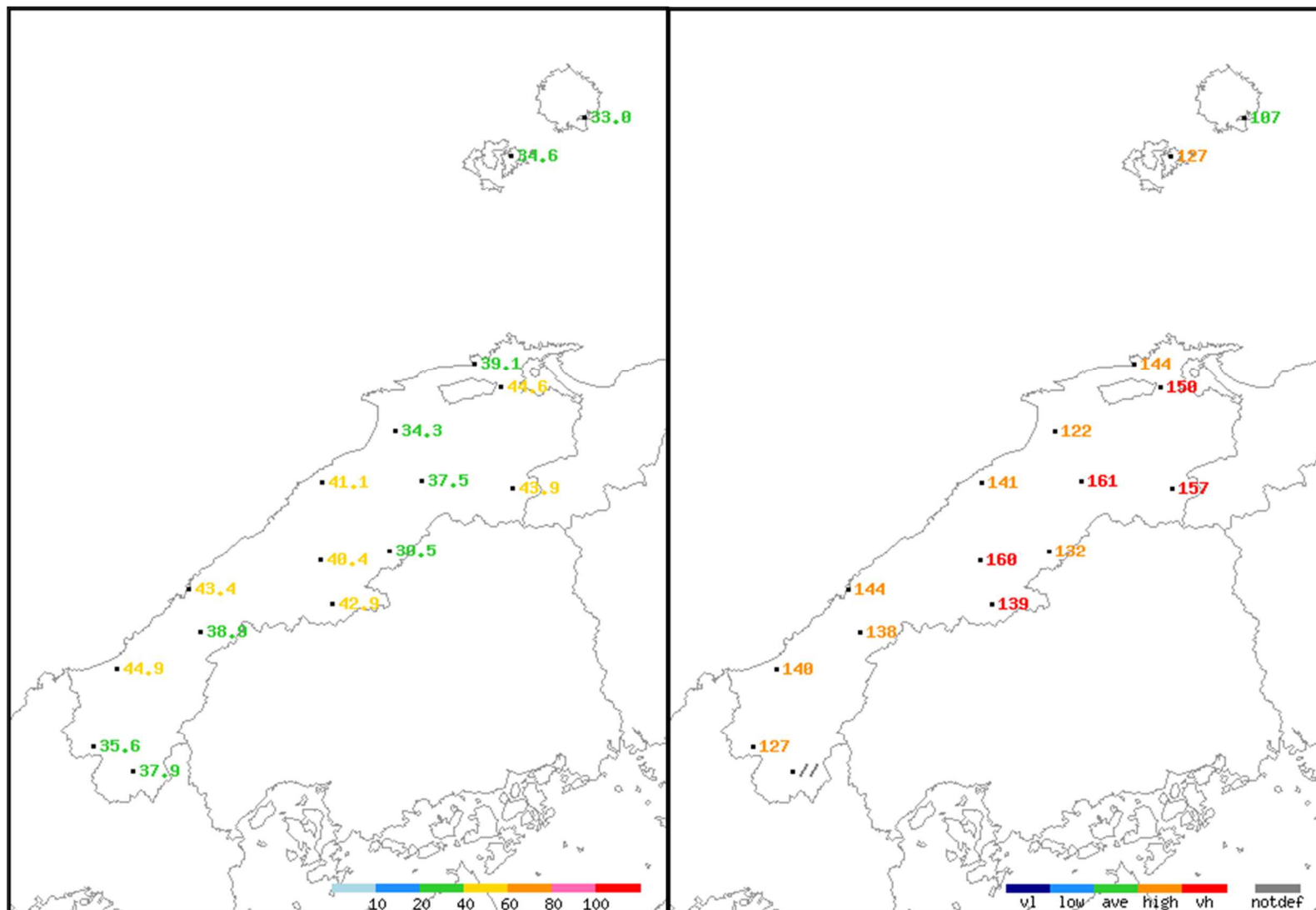
地点名	実況値	平年値	平年比(%)
西郷	31.0	39.6	78
西郷岬	30.5	22.6	135
海士	24.5	30.0	82
鹿島	29.5	41.2	72
斐川	44.0	32.9	134
松江	47.0	44.6	105
出雲	34.5	35.1	98
大東	48.5	39.7	122
伯太	65.0	46.3	140
佐田	61.5	49.7	124
大田	42.0	36.0	117
掛合	83.5	50.8	164
横田	73.5	42.2	174
福光	29.0	31.3	93
赤名	87.5	47.1	186
桜江	49.0	41.9	117
川本	68.5	40.4	170
浜田	36.5	28.5	128
瑞穂	80.5	44.0	183
三隅	32.0	30.8	104
弥栄	60.0	42.9	140
波佐	74.0	49.0	151
高津	30.0	26.9	112
益田	29.5	29.2	101
匹見	49.5	41.4	120
津和野	62.0	35.8	173
吉賀	49.0	//	//

2月中旬のアメダス気象分布図（日照時間）

日照時間 (h)

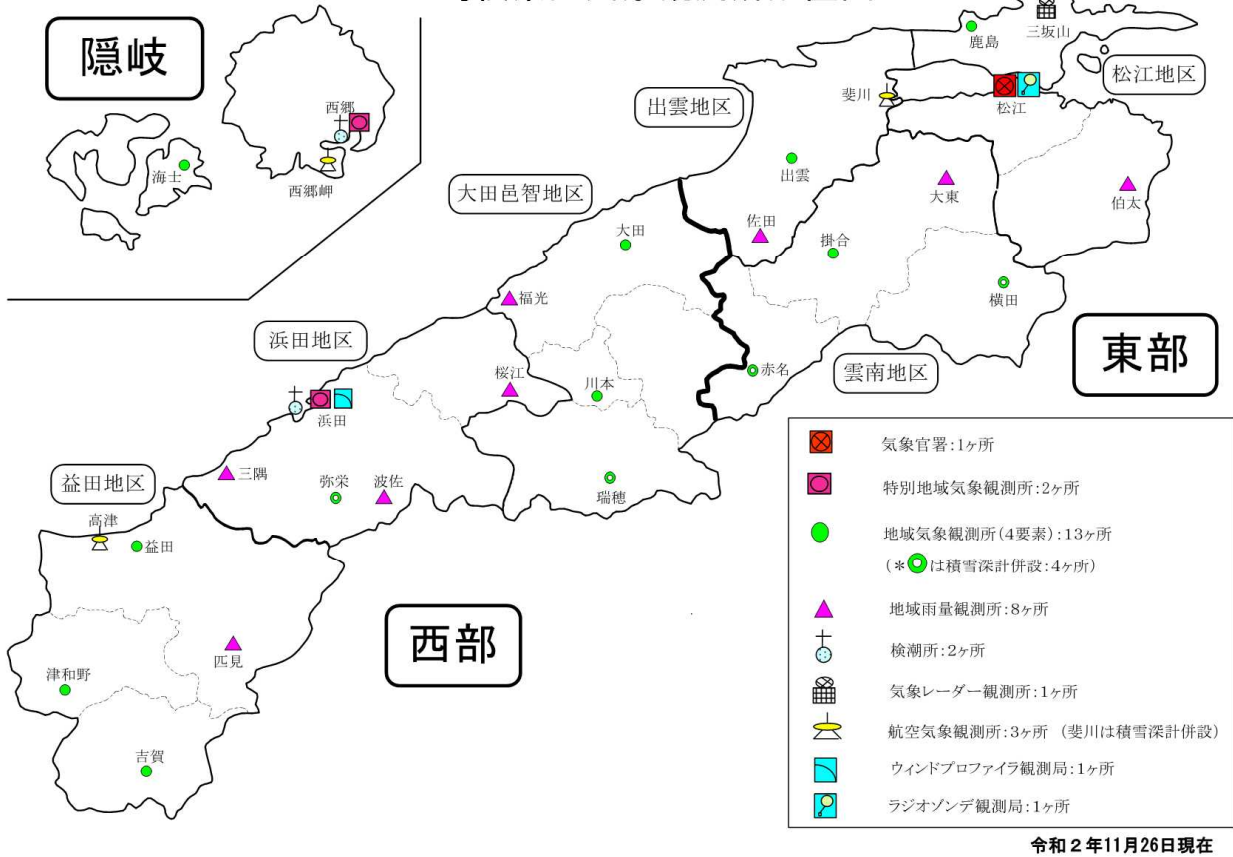
平年比 (%)

実況値・平年値 (h)



地点名	実況値	平年値	平年比(%)
西郷	33.0	30.7	107
海士	34.6	27.2	127
鹿島	39.1	27.1	144
松江	44.6	29.7	150
出雲	34.3	28.1	122
大田	41.1	29.1	141
掛合	37.5	23.3	161
横田	43.9	28.0	157
赤名	30.5	23.1	132
川本	40.4	25.2	160
浜田	43.4	30.1	144
瑞穂	42.9	30.8	139
弥栄	38.9	28.2	138
益田	44.9	32.0	140
津和野	35.6	28.1	127
吉賀	37.9	//	//

島根県内気象観測所配置図



令和2年11月26日現在

島根県地域気象観測所（アメダス）所在地一覧表

観測所	気温	降水量	日照	風向 風速	積雪	所在地	緯度	経度	海面上 の高さ
西郷	○	○	○	○	○	隠岐郡隠岐の島町西町大城ノ一（西郷特別地域気象観測所）	36°12.2'	133°20.0'	27m
西郷岬	○	○		○		隠岐郡隠岐の島町岬町（隠岐航空気象観測所）	36°10.7'	133°19.4'	80m
海士	○	○	○	○		隠岐郡海士町海士	36°05.8'	133°05.8'	3m
鹿島	○	○	○	○		松江市鹿島町佐陀本郷	35°31.2'	132°59.0'	3m
斐川	○	○		○	○	出雲市斐川町沖州（出雲航空気象観測所）	35°24.8'	132°53.4'	2m
松江	○	○	○	○	○	松江市西津田（松江地方気象台）	35°27.4'	133°03.9'	17m
出雲	○	○	○	○		出雲市芦渡町	35°19.9'	132°43.8'	20m
大東		○				雲南市大東町下阿用	35°19.1'	132°57.9'	56m
伯太		○				安来市伯太町西母里	35°21.0'	133°16.4'	23m
佐田		○				出雲市佐田町大呂	35°13.3'	132°43.4'	100m
大田	○	○	○	○		大田市大田町大田	35°11.4'	132°29.8'	30m
掛合	○	○	○	○		雲南市掛合町掛合	35°11.8'	132°48.9'	215m
横田	○	○	○	○	○	仁多郡奥出雲町稲原	35°10.4'	133°06.2'	369m
福光		○				大田市温泉津町福光	35°04.2'	132°20.0'	8m
赤名	○	○	○	○	○	飯石郡飯南町下赤名	35°00.1'	132°42.7'	444m
桜江		○				江津市桜江町川戸	34°57.2'	132°20.0'	32m
川本	○	○	○	○		邑智郡川本町川本	34°58.6'	132°29.5'	132m
浜田	○	○	○	○		浜田市大辻町（浜田特別地域気象観測所）	34°53.8'	132°04.2'	19m
瑞穂	○	○	○	○	○	邑智郡邑南町淀原	34°51.2'	132°31.8'	327m
三隅		○				浜田市三隅町西河内	34°47.7'	131°56.9'	9m
弥栄	○	○	○	○	○	浜田市弥栄町長安本郷	34°46.6'	132°06.5'	380m
波佐		○				浜田市金城町波佐	34°46.8'	132°11.8'	370m
高津	○	○		○		益田市内田町（石見航空気象観測所）	34°40.5'	131°47.4'	54m
益田	○	○	○	○		益田市あけぼの東町	34°40.6'	131°50.6'	4m
匹見		○				益田市匹見町匹見	34°34.3'	132°01.0'	259m
津和野	○	○	○	○		鹿足郡津和野町森村	34°27.7'	131°46.2'	165m
吉賀	○	○	○	○		鹿足郡吉賀町七日市	34°23.5'	131°53.6'	250m