

島根県の気象概況(旬の速報)

令和2年10月上旬

松江地方気象台

令和2年10月上旬の気象概況

期間中は、高気圧に覆われて晴れた日もあったが、台風第14号や前線、湿った空気の影響により曇りや雨の日が多かった。

| 日付 | 天気概況 | 天気 | |
|-----|---------------------------|-------------|--------------|
| | | 松江(06時~18時) | 松江(18時~翌06時) |
| 1日 | 高気圧に覆われる | 晴 | 晴後一時曇 |
| 2日 | 高気圧に覆われる | 晴 | 曇時々晴 |
| 3日 | 気圧の谷や湿った空気の影響を受ける | 曇後時々晴 | 曇後一時雨 |
| 4日 | 気圧の谷や湿った空気の影響を受ける | 曇時々雨 | 曇時々雨 |
| 5日 | 湿った空気の影響を受けるが、次第に高気圧に覆われる | 曇一時雨後晴 | 曇時々晴 |
| 6日 | 高気圧に覆われる | 晴一時曇 | 晴後一時曇 |
| 7日 | 高気圧に覆われるが、次第に湿った空気の影響を受ける | 曇時々晴 | 雨時々曇 |
| 8日 | 気圧の谷や湿った空気の影響を受ける | 雨後時々曇 | 曇時々雨 |
| 9日 | 湿った空気の影響を受ける | 曇時々雨 | 雨後曇時々晴 |
| 10日 | 台風第14号や湿った空気の影響を受ける | 雨時々曇 | 雨時々曇 |

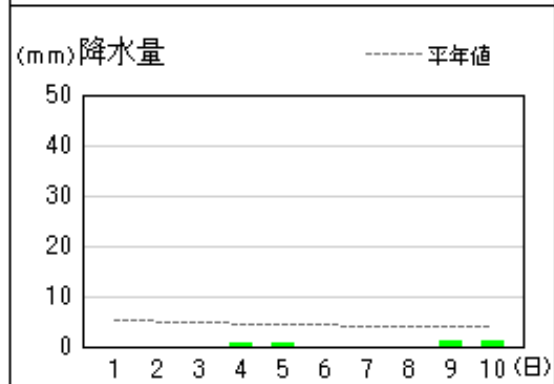
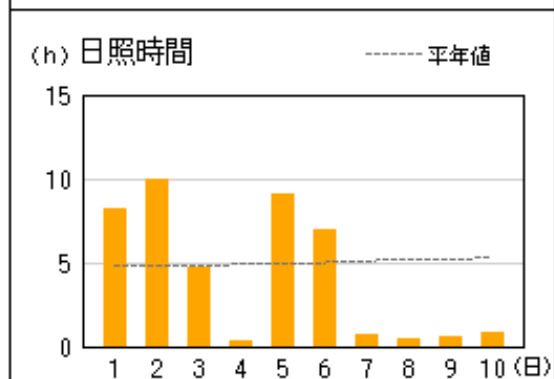
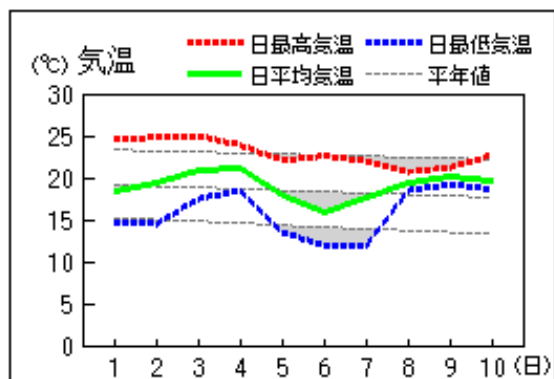
気象官署・特別地域気象観測所の観測値(10月上旬)

| 要素 | 気温(°C) | | | | | | 降水量(mm) | | 日照時間(h) | |
|----|--------|------|------|------|------|------|---------|------|---------|------|
| | 平均 | | 最高 | | 最低 | | 本年 | 平年 | 本年 | 平年 |
| | 本年 | 平年 | 本年 | 平年 | 本年 | 平年 | | | | |
| 松江 | 19.7 | 18.8 | 23.7 | 23.4 | 16.3 | 14.9 | 13.0 | 39.2 | 39.4 | 49.5 |
| 浜田 | 19.4 | 19.1 | 23.7 | 23.5 | 15.7 | 15.1 | 11.0 | 42.4 | 52.7 | 52.7 |
| 西郷 | 19.1 | 18.4 | 23.0 | 22.8 | 15.9 | 14.2 | 3.0 | 37.7 | 41.7 | 51.2 |

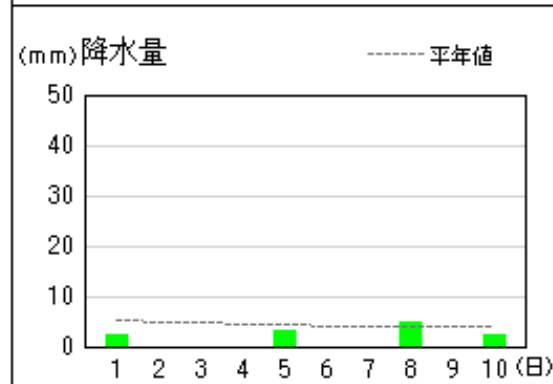
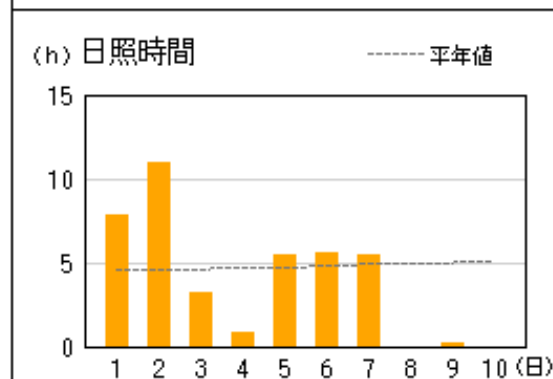
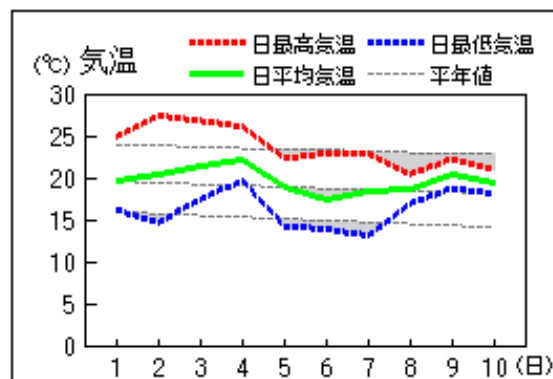
平均気温は、松江 高い 浜田 平年並 西郷 高い
 降水量は、松江 少ない 浜田 かなり少ない 西郷 かなり少ない
 日照時間は、松江 少ない 浜田 平年並 西郷 少ない

地上気象 気象経過図：2020年10月01日-2020年10月10日

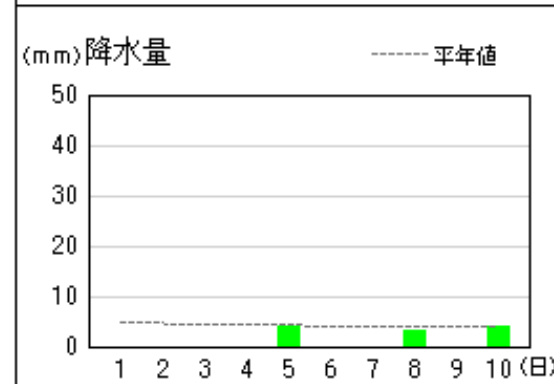
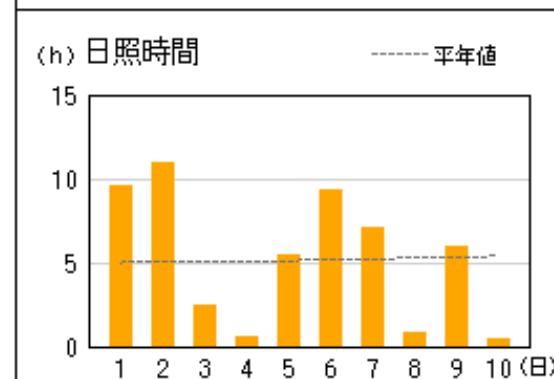
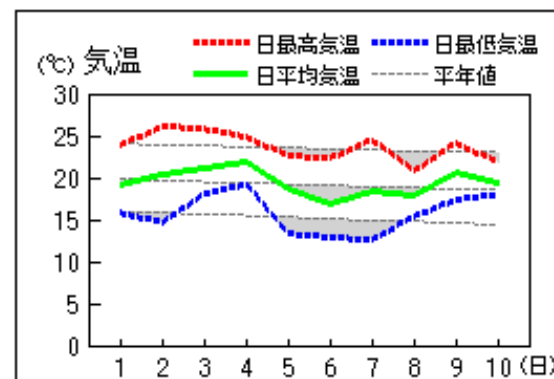
西郷



松江

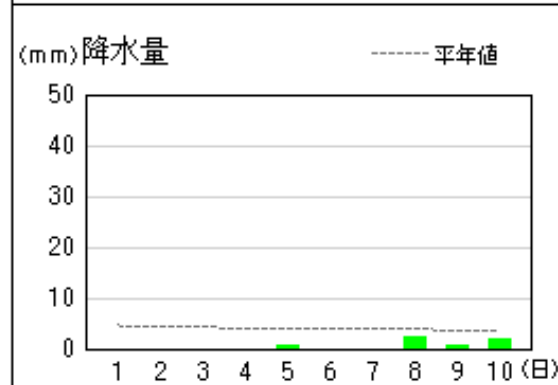
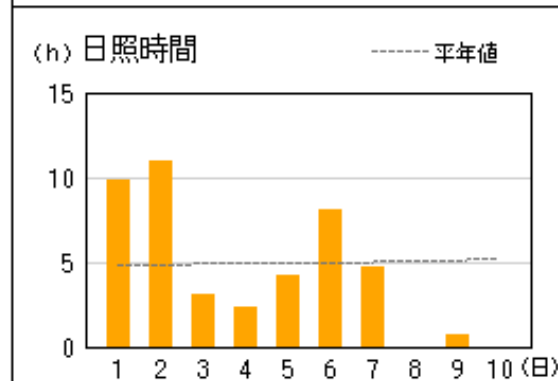
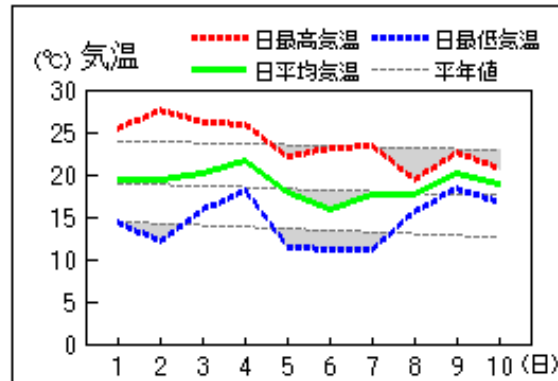


浜田

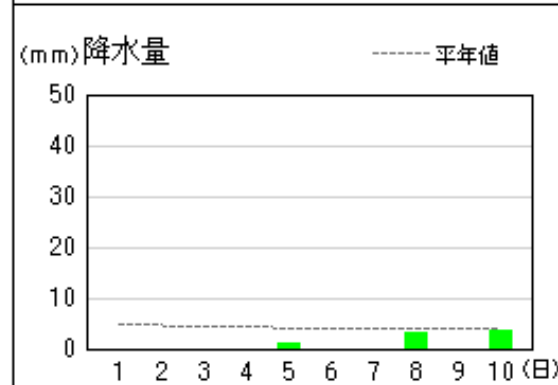
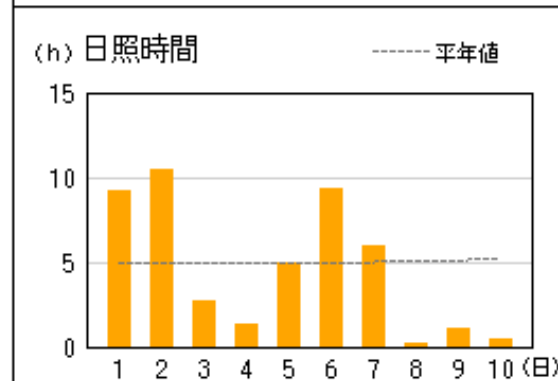
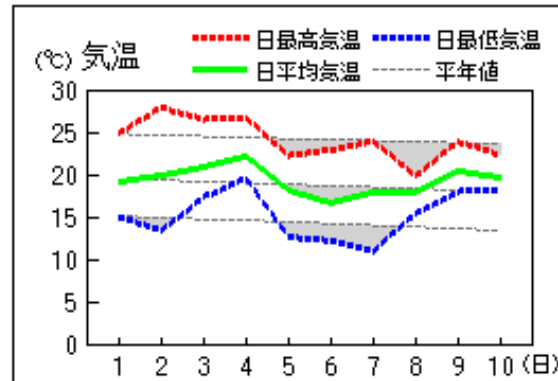


アメダス 気象経過図：2020年10月01日-2020年10月10日

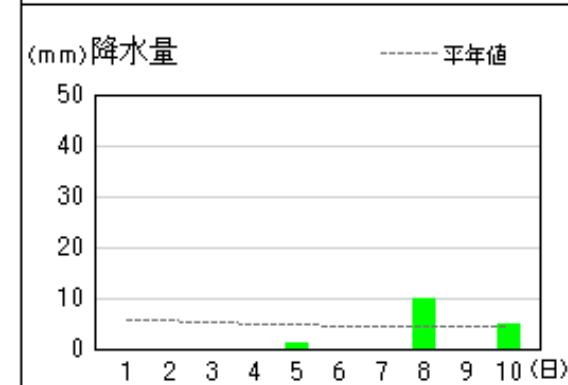
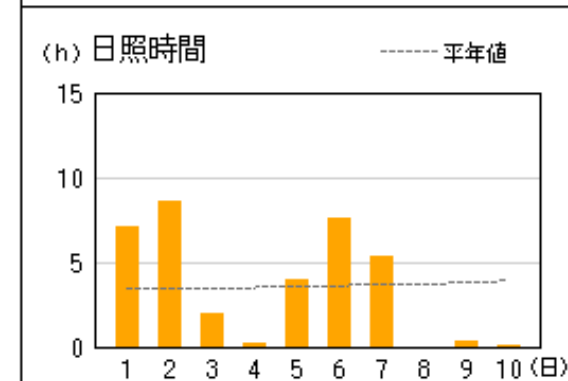
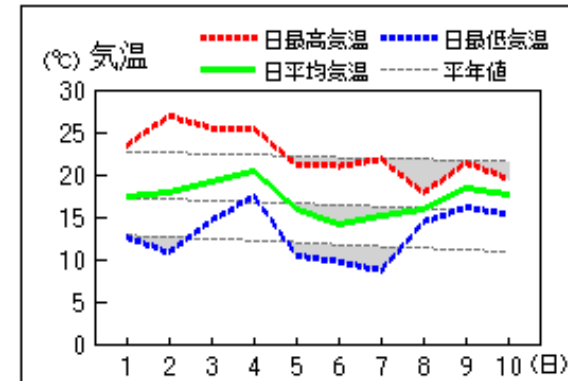
出雲



大田

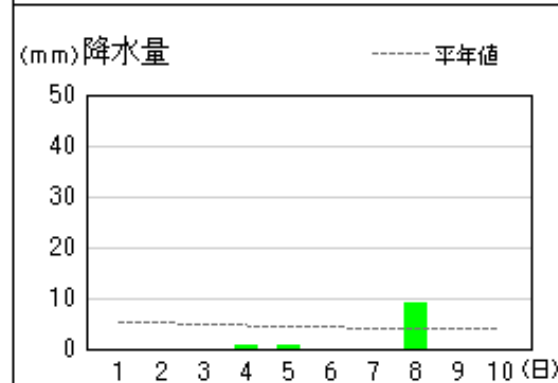
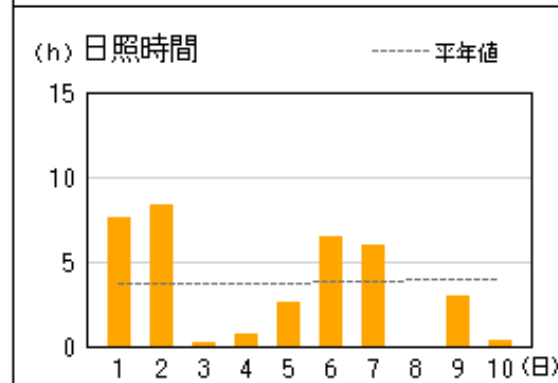
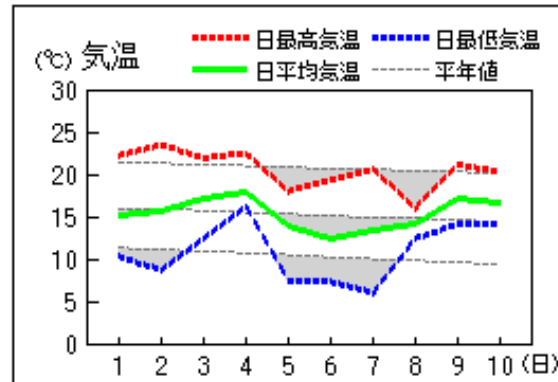


掛合

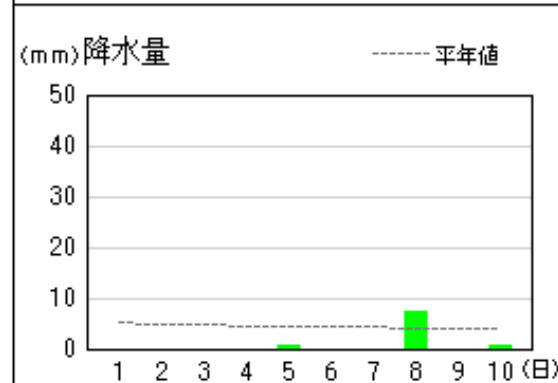
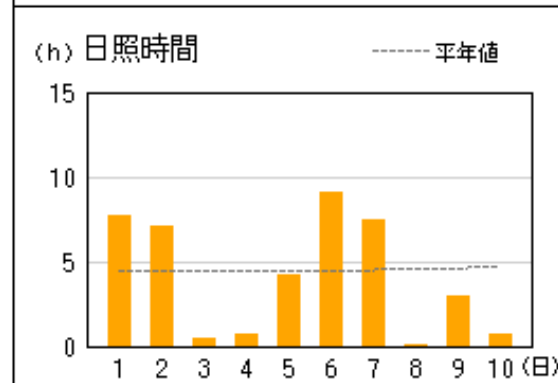
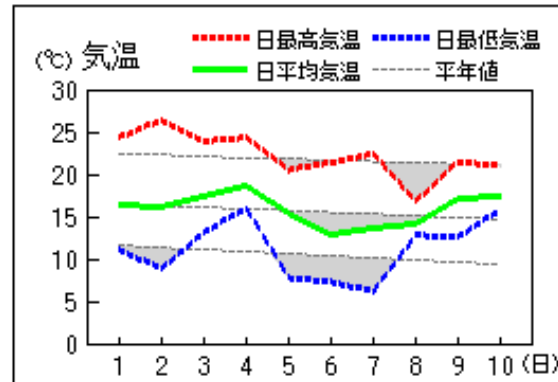


アメダス 気象経過図：2020年10月01日-2020年10月10日

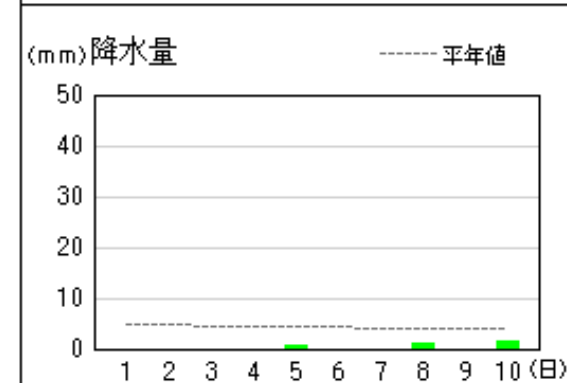
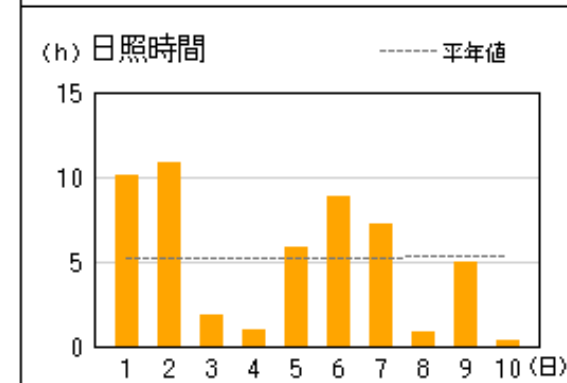
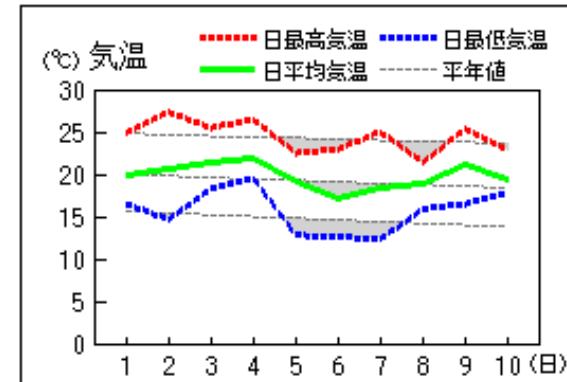
赤名



瑞穂



益田

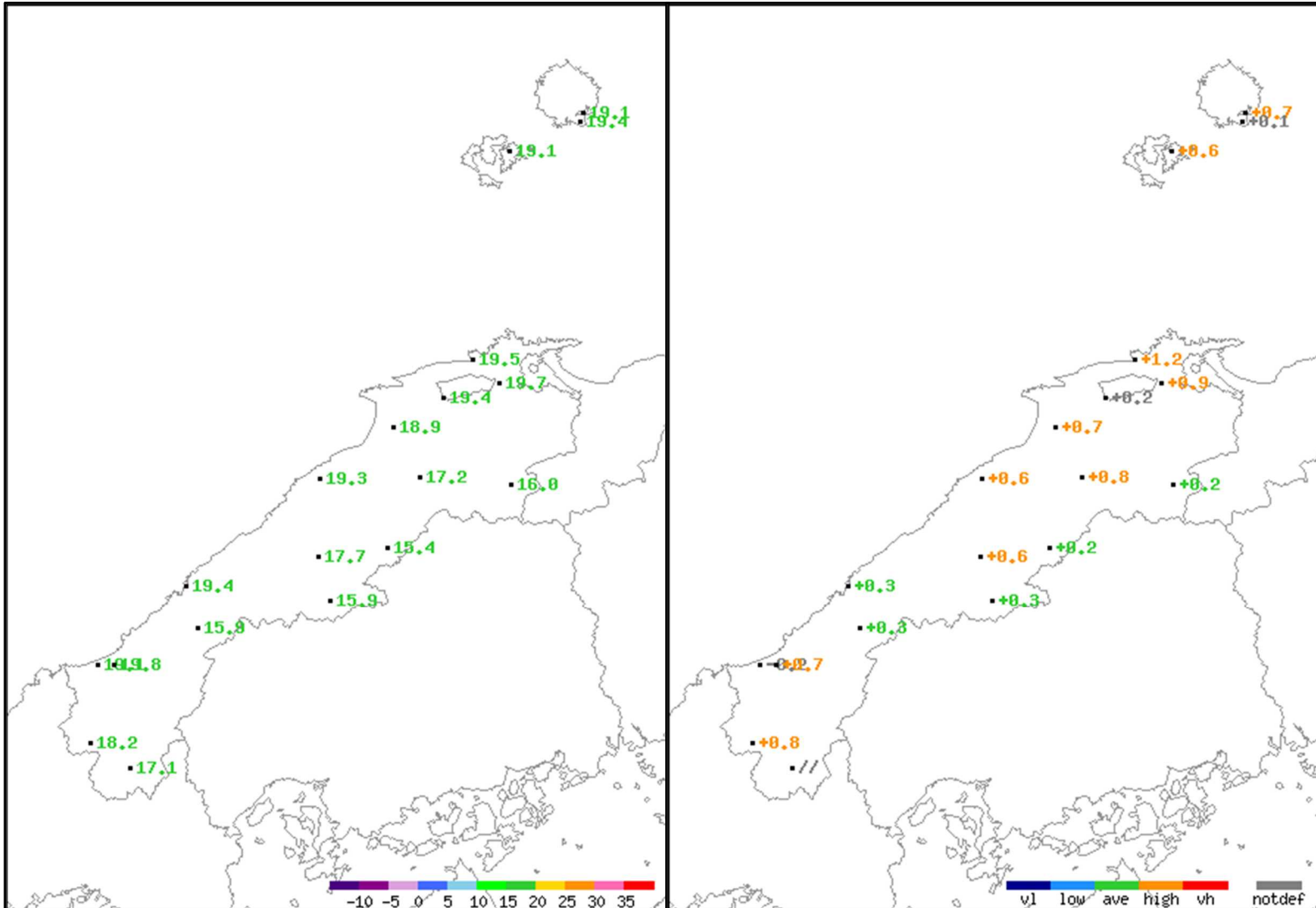


10月上旬のアメダス気象分布図（平均気温）

平均気温（℃）

平年差（℃）

実況値・平年値（℃）



| 地点名 | 実況値 | 平年値 | 平年差 |
|-----|------|------|------|
| 西郷 | 19.1 | 18.4 | 0.7 |
| 西郷岬 | 19.4 | 19.3 | 0.1 |
| 海士 | 19.1 | 18.5 | 0.6 |
| 鹿島 | 19.5 | 18.3 | 1.2 |
| 斐川 | 19.4 | 19.2 | 0.2 |
| 松江 | 19.7 | 18.8 | 0.9 |
| 出雲 | 18.9 | 18.2 | 0.7 |
| 大田 | 19.3 | 18.7 | 0.6 |
| 掛合 | 17.2 | 16.4 | 0.8 |
| 横田 | 16.0 | 15.8 | 0.2 |
| 赤名 | 15.4 | 15.2 | 0.2 |
| 川本 | 17.7 | 17.1 | 0.6 |
| 浜田 | 19.4 | 19.1 | 0.3 |
| 瑞穂 | 15.9 | 15.6 | 0.3 |
| 弥栄 | 15.9 | 15.6 | 0.3 |
| 高津 | 19.1 | 19.3 | -0.2 |
| 益田 | 19.8 | 19.1 | 0.7 |
| 津和野 | 18.2 | 17.4 | 0.8 |
| 吉賀 | 17.1 | // | // |

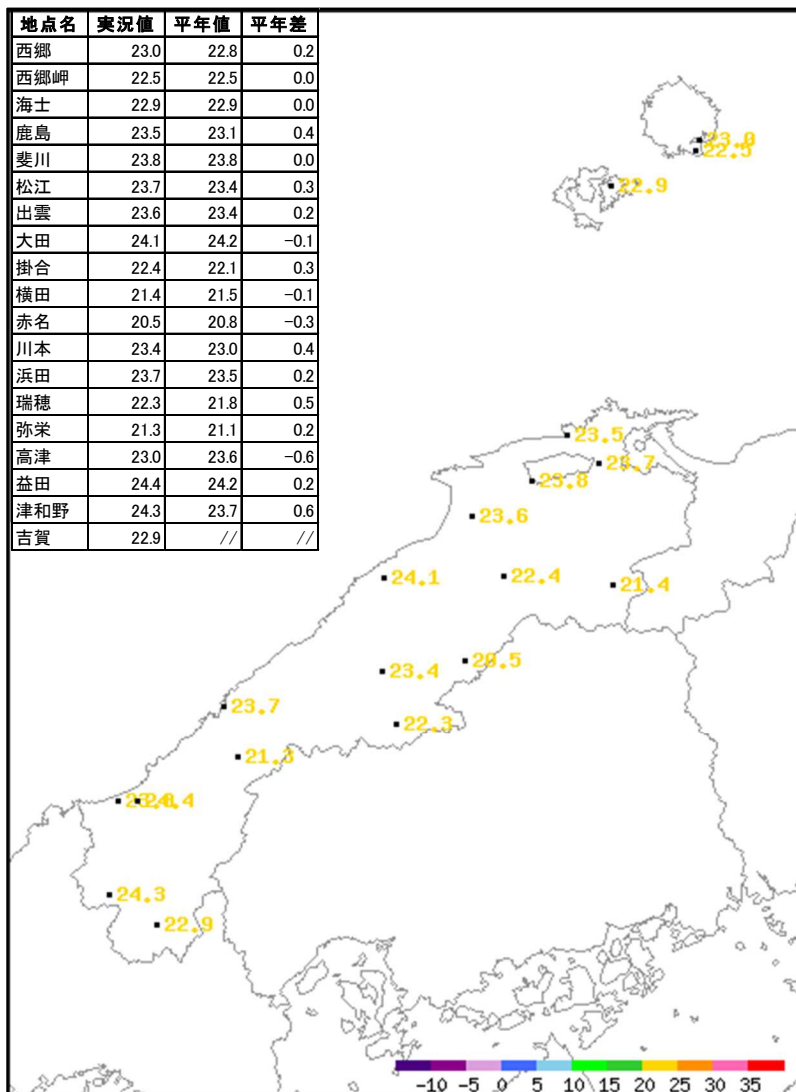
■ 凡例

- D 正常値
- 現象なし
- D) 準正常値
- D] 資料不足値
- X 資料なし
- // 平年値なし

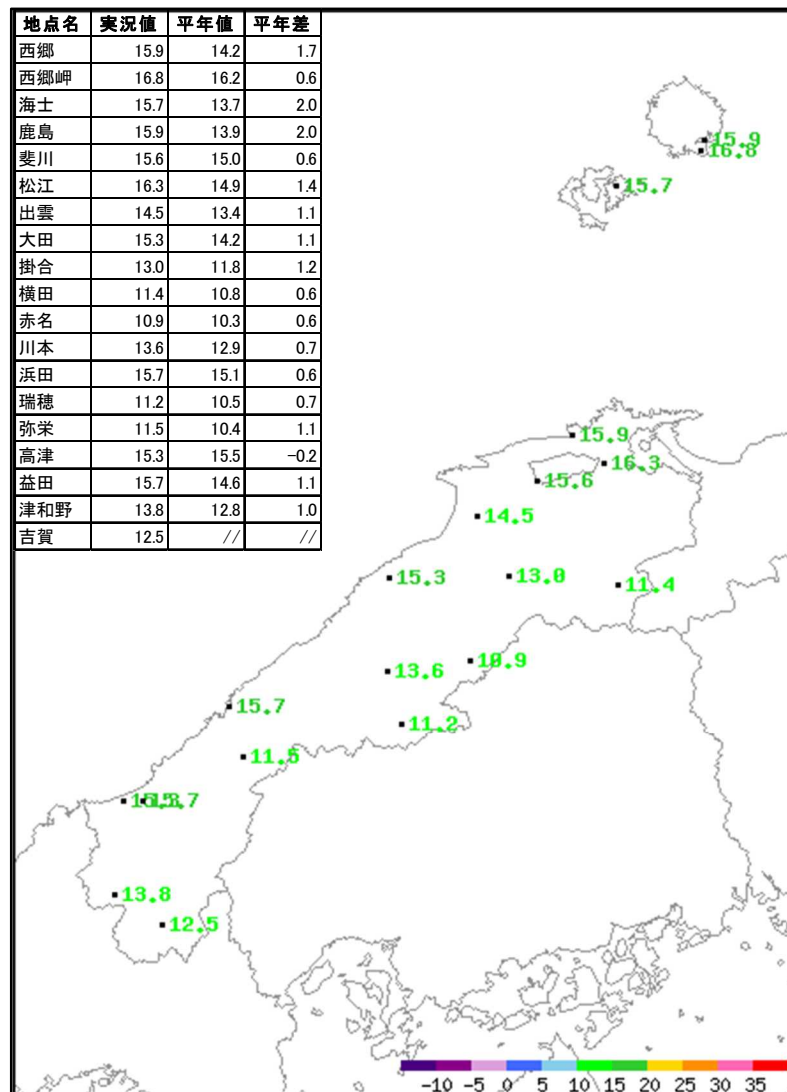
v1 low ave high vh notdef

10月上旬のアメダス気象分布図 (最高気温・最低気温の旬平均)

最高気温の旬平均 (°C)



最低気温の旬平均 (°C)

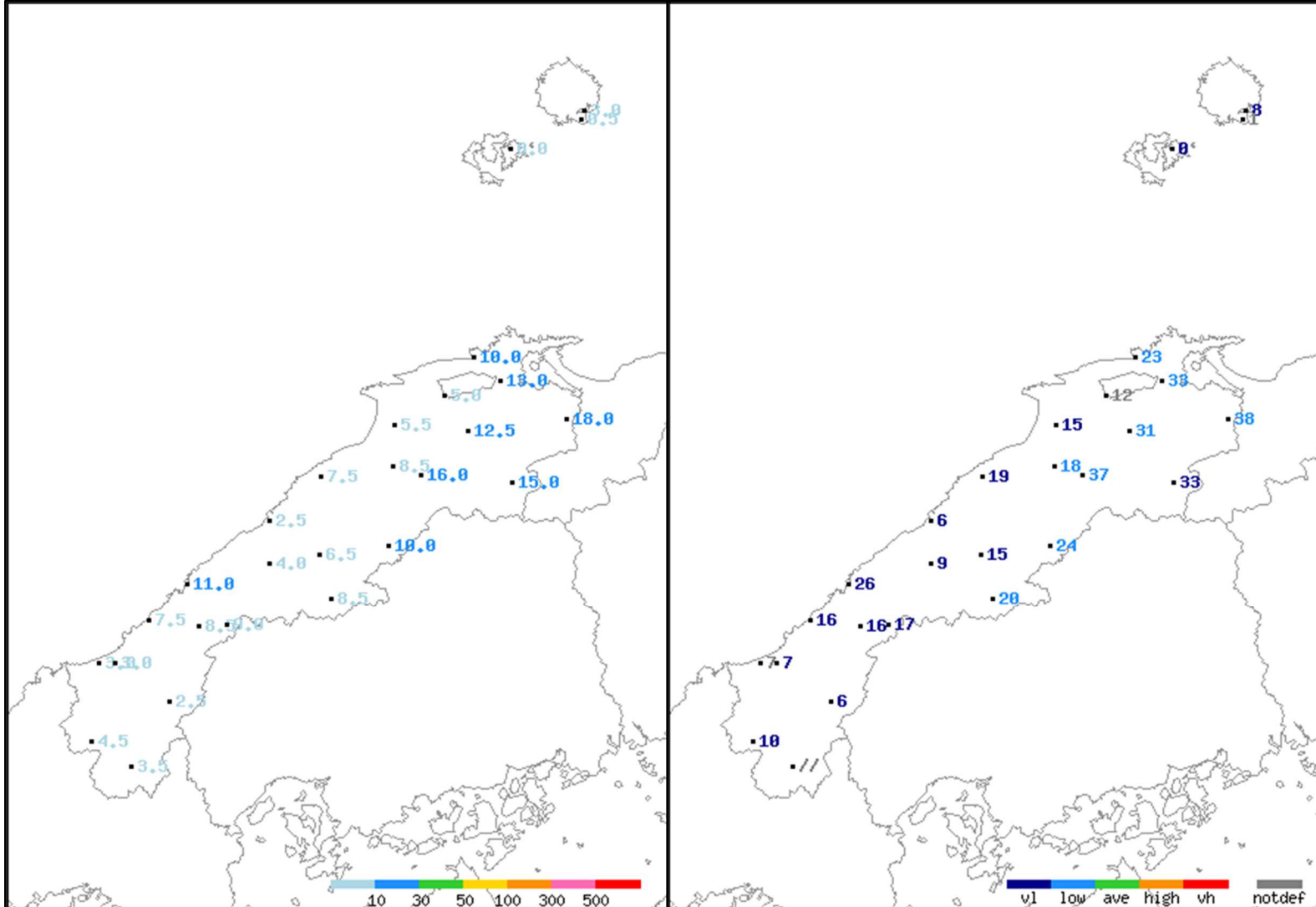


10月上旬のアメダス気象分布図 (降水量)

降水量 (mm)

平年比 (%)

実況値・平年値 (mm)



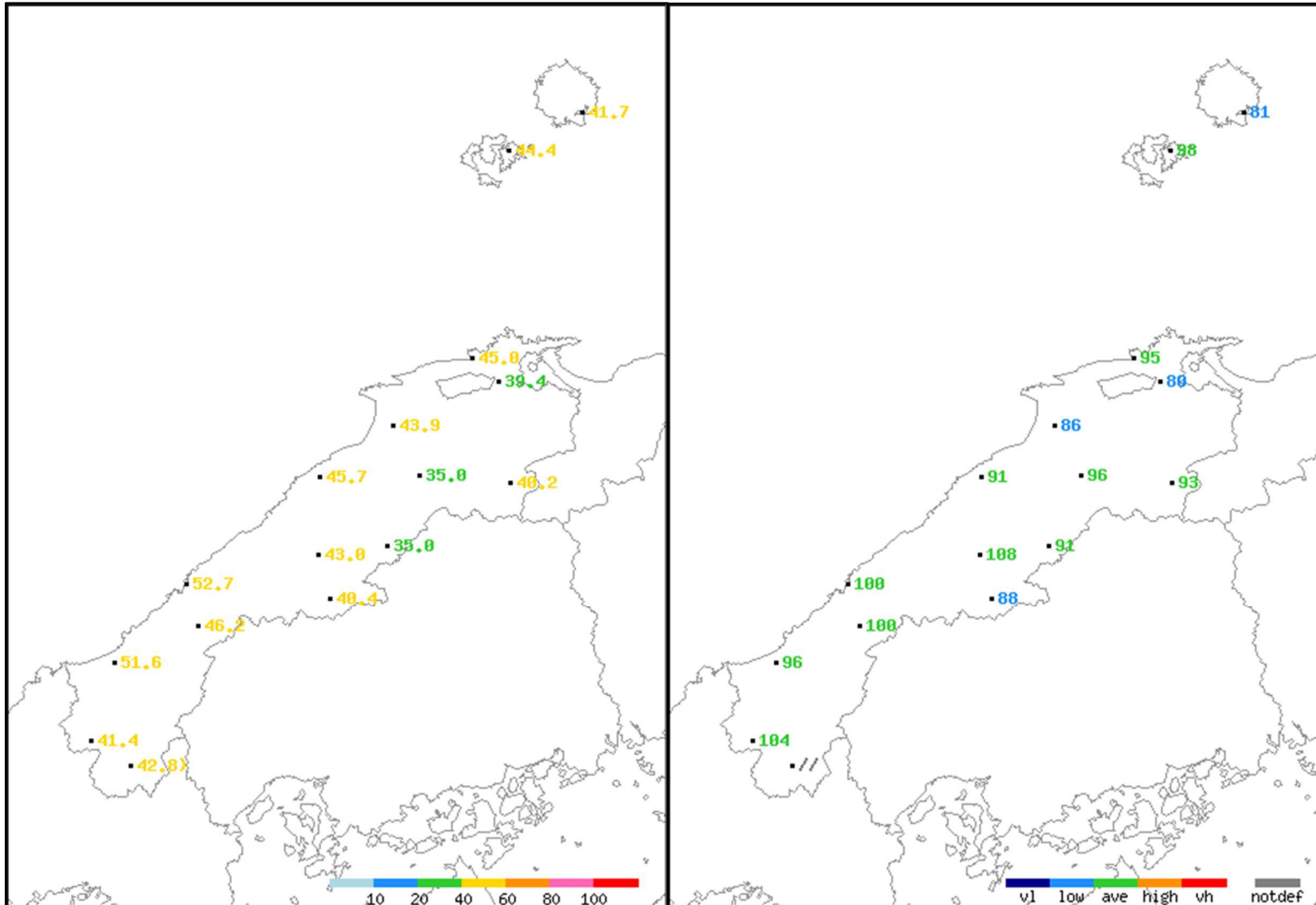
| 地点名 | 実況値 | 平年値 | 平年比(%) |
|-----|------|------|--------|
| 西郷 | 3.0 | 37.7 | 8 |
| 西郷岬 | 0.5 | 43.9 | 1 |
| 海士 | 0.0 | 33.4 | 0 |
| 鹿島 | 10.0 | 42.8 | 23 |
| 斐川 | 5.0 | 40.1 | 12 |
| 松江 | 13.0 | 39.2 | 33 |
| 出雲 | 5.5 | 37.8 | 15 |
| 大東 | 12.5 | 40.6 | 31 |
| 伯太 | 18.0 | 47.2 | 38 |
| 佐田 | 8.5 | 47.8 | 18 |
| 大田 | 7.5 | 40.3 | 19 |
| 掛合 | 16.0 | 42.7 | 37 |
| 横田 | 15.0 | 45.0 | 33 |
| 福光 | 2.5 | 40.5 | 6 |
| 赤名 | 10.0 | 41.1 | 24 |
| 桜江 | 4.0 | 46.2 | 9 |
| 川本 | 6.5 | 44.3 | 15 |
| 浜田 | 11.0 | 42.4 | 26 |
| 瑞穂 | 8.5 | 42.1 | 20 |
| 三隅 | 7.5 | 45.9 | 16 |
| 弥栄 | 8.5 | 53.7 | 16 |
| 波佐 | 9.0 | 52.6 | 17 |
| 高津 | 3.0 | 44.3 | 7 |
| 益田 | 3.0 | 42.9 | 7 |
| 匹見 | 2.5 | 45.4 | 6 |
| 津和野 | 4.5 | 46.0 | 10 |
| 吉賀 | 3.5 | // | // |

10月上旬のアメダス気象分布図（日照時間）

日照時間 (h)

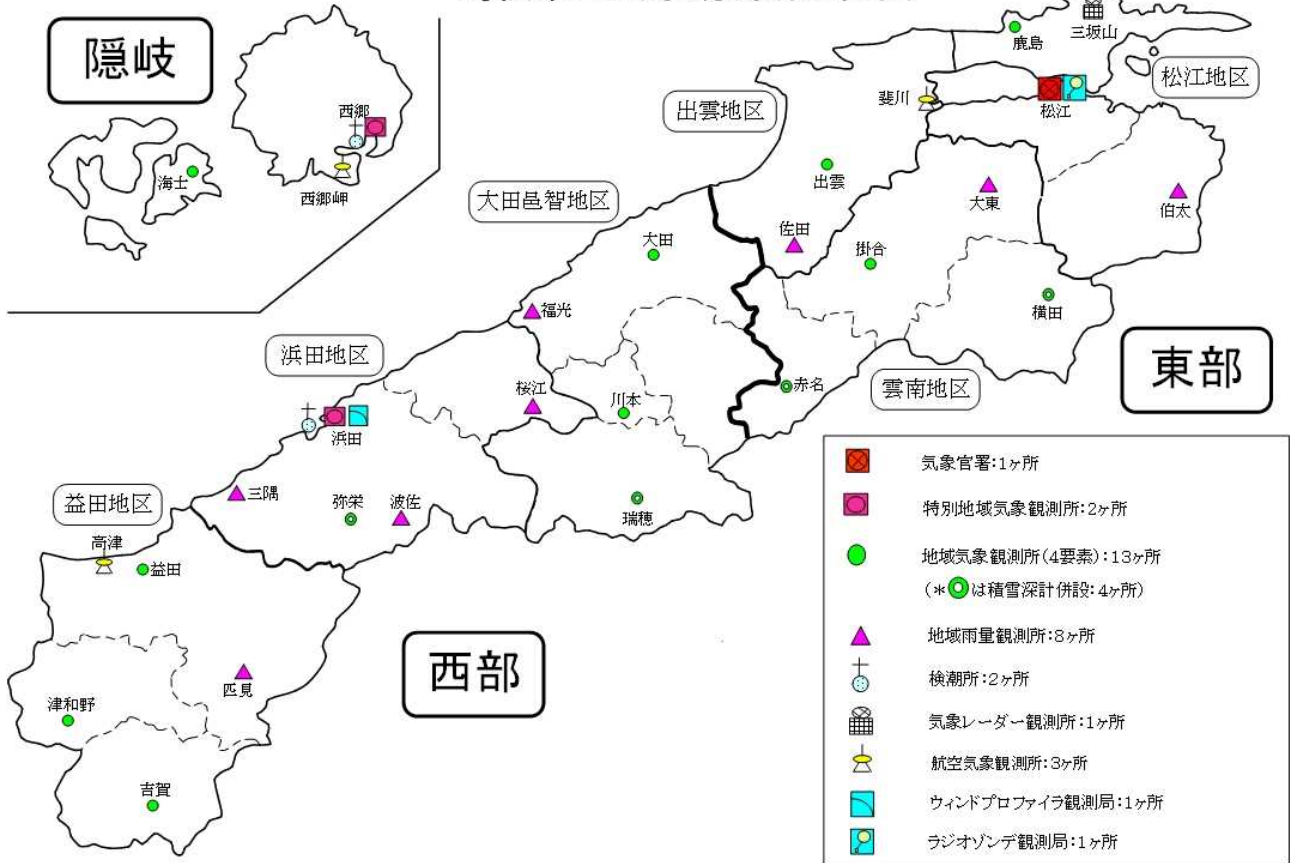
平年比 (%)

実況値・平年値 (h)



| 地点名 | 実況値 | 平年値 | 平年比(%) |
|-----|-------|------|--------|
| 西郷 | 41.7 | 51.2 | 81 |
| 海士 | 44.4 | 45.4 | 98 |
| 鹿島 | 45.0 | 47.5 | 95 |
| 松江 | 39.4 | 49.5 | 80 |
| 出雲 | 43.9 | 51.2 | 86 |
| 大田 | 45.7 | 50.3 | 91 |
| 掛合 | 35.0 | 36.5 | 96 |
| 横田 | 40.2 | 43.0 | 93 |
| 赤名 | 35.0 | 38.3 | 91 |
| 川本 | 43.0 | 39.9 | 108 |
| 浜田 | 52.7 | 52.7 | 100 |
| 瑞穂 | 40.4 | 45.7 | 88 |
| 弥栄 | 46.2 | 46.4 | 100 |
| 益田 | 51.6 | 53.6 | 96 |
| 津和野 | 41.4 | 40.0 | 104 |
| 吉賀 | 42.8) | // | // |

島根県内気象観測所配置図



令和元年9月26日現在

島根県地域気象観測所（アメダス）所在地一覧表

| 観測所 | 気温 | 降水量 | 日照 | 風向 風速 | 積雪 | 所在地 | 緯度 | 経度 | 海面上 の高さ |
|-----|----|-----|----|----------|----|-----------------------------|----------|-----------|------------|
| 西郷 | ○ | ○ | ○ | ○ | ○ | 隠岐郡隠岐の島町西町大城ノ一（西郷特別地域気象観測所） | 36°12.2' | 133°20.0' | 27m |
| 西郷岬 | ○ | ○ | | ○ | | 隠岐郡隠岐の島町岬町（隠岐航空気象観測所） | 36°10.7' | 133°19.4' | 80m |
| 海士 | ○ | ○ | ○ | ○ | | 隠岐郡海士町海士 | 36°05.8' | 133°05.8' | 3m |
| 鹿島 | ○ | ○ | ○ | ○ | | 松江市鹿島町佐陀本郷 | 35°31.2' | 132°59.0' | 3m |
| 斐川 | ○ | ○ | | ○ | | 出雲市斐川町沖州（出雲航空気象観測所） | 35°24.8' | 132°53.4' | 2m |
| 松江 | ○ | ○ | ○ | ○ | ○ | 松江市西津田（松江地方気象台） | 35°27.4' | 133°03.9' | 17m |
| 出雲 | ○ | ○ | ○ | ○ | | 出雲市芦渡町 | 35°19.9' | 132°43.8' | 20m |
| 大東 | | ○ | | | | 雲南市大東町下阿用 | 35°19.1' | 132°57.9' | 56m |
| 伯太 | | ○ | | | | 安来市伯太町西母里 | 35°21.0' | 133°16.4' | 23m |
| 佐田 | | ○ | | | | 出雲市佐田町大呂 | 35°13.3' | 132°43.4' | 100m |
| 大田 | ○ | ○ | ○ | ○ | | 大田市大田町大田 | 35°11.4' | 132°29.8' | 30m |
| 掛合 | ○ | ○ | ○ | ○ | | 雲南市掛合町掛合 | 35°11.8' | 132°48.9' | 215m |
| 横田 | ○ | ○ | ○ | ○ | ○ | 仁多郡奥出雲町稲原 | 35°10.4' | 133°06.2' | 369m |
| 福光 | | ○ | | | | 大田市温泉津町福光 | 35°04.2' | 132°20.0' | 8m |
| 赤名 | ○ | ○ | ○ | ○ | ○ | 飯石郡飯南町下赤名 | 35°00.1' | 132°42.7' | 444m |
| 桜江 | | ○ | | | | 江津市桜江町川戸 | 34°57.2' | 132°20.0' | 32m |
| 川本 | ○ | ○ | ○ | ○ | | 邑智郡川本町川本 | 34°58.6' | 132°29.5' | 132m |
| 浜田 | ○ | ○ | ○ | ○ | | 浜田市大辻町（浜田特別地域気象観測所） | 34°53.8' | 132°04.2' | 19m |
| 瑞穂 | ○ | ○ | ○ | ○ | ○ | 邑智郡邑南町淀原 | 34°51.2' | 132°31.8' | 327m |
| 三隅 | | ○ | | | | 浜田市三隅町西河内 | 34°47.7' | 131°56.9' | 9m |
| 弥栄 | ○ | ○ | ○ | ○ | ○ | 浜田市弥栄町長安本郷 | 34°46.6' | 132°06.5' | 380m |
| 波佐 | | ○ | | | | 浜田市金城町波佐 | 34°46.8' | 132°11.8' | 370m |
| 高津 | ○ | ○ | | ○ | | 益田市内田町（石見航空気象観測所） | 34°40.5' | 131°47.4' | 54m |
| 益田 | ○ | ○ | ○ | ○ | | 益田市あけぼの東町 | 34°40.6' | 131°50.6' | 4m |
| 匹見 | | ○ | | | | 益田市匹見町匹見 | 34°34.3' | 132°01.0' | 259m |
| 津和野 | ○ | ○ | ○ | ○ | | 鹿足郡津和野町森村 | 34°27.7' | 131°46.2' | 165m |
| 吉賀 | ○ | ○ | ○ | ○ | | 鹿足郡吉賀町七日市 | 34°23.5' | 131°53.6' | 250m |