

島根県の気象概況(旬の速報)

令和2年7月下旬

松江地方気象台

令和2年7月下旬の気象概況

期間中は、前線が西日本に停滞することが多かったため、曇りや雨の日が多かった。
このため、下旬の平均気温は平年より低く、降水量は平年より多く、かなり多いところもあった。

29日は、前線が山陰沿岸に停滞したため大雨となった。

広島地方気象台は「中国地方は、7月30日ごろ梅雨明けしたとみられる。」と発表した。

日付	天気概況	天気	
		松江(06時～18時)	松江(18時～翌06時)
21日	前線が南下、西日本に停滞	曇時々雨、雷を伴う	曇時々晴一時雨
22日	前線が西日本に停滞	雨時々曇	雨
23日	前線が西日本に停滞	雨時々曇	雨時々曇
24日	前線が西日本に停滞	雨時々曇	曇後時々雨
25日	前線が西日本に停滞	曇時々雨	曇時々雨
26日	前線が北上、山陰沖に停滞	曇一時晴後時々雨	曇時々雨
27日	前線が山陰沖に停滞	雨時々曇	雨時々曇
28日	前線が南下、山陰沿岸に停滞	雨	大雨時々曇、雷を伴う
29日	前線や湿った空気の影響を受ける	雨時々曇	曇時々晴一時雨
30日	湿った空気の影響を受ける	曇時々雨後晴、雷を伴う	曇時々晴
31日	湿った空気の影響を受ける	曇時々雨後晴	晴後時々曇

気象官署・特別地域気象観測所の観測値(7月下旬)

要素	気温(°C)						降水量(mm)		日照時間(h)	
	平均		最高		最低		本年	平年	本年	平年
	本年	平年	本年	平年	本年	平年				
松江	25.4	26.8	28.8	31.0	23.1	23.5	145.0	48.8	25.7	75.1
浜田	25.3	26.5	28.3	29.9	23.1	23.4	158.0	58.8	29.0	78.5
西郷	24.1	25.6	27.8	29.2	21.7	22.7	122.5	30.0	27.4	74.3

平均気温は、松江 低い

降水量は、松江 かなり多い

日照時間は、松江 少ない

浜田 低い

浜田 かなり多い

浜田 かなり少ない

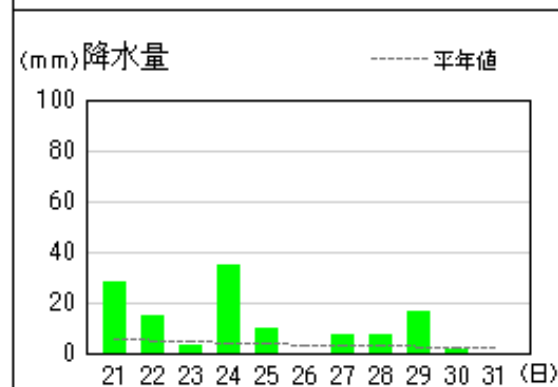
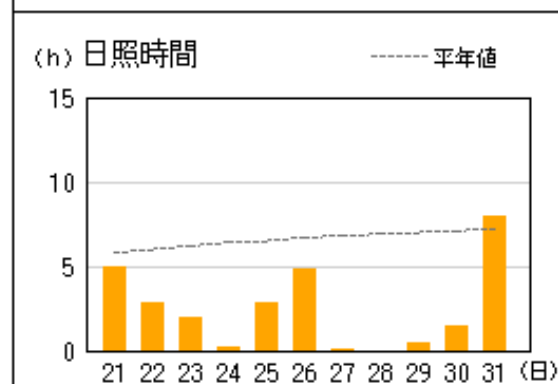
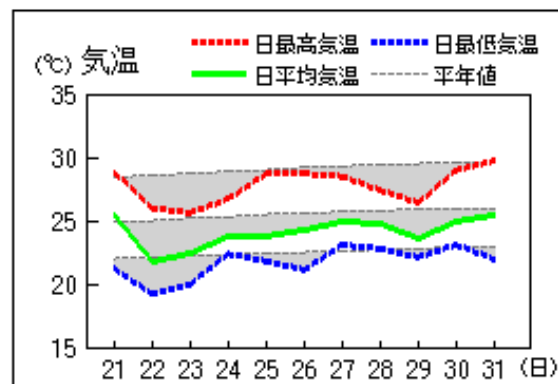
西郷 低い

西郷 かなり多い

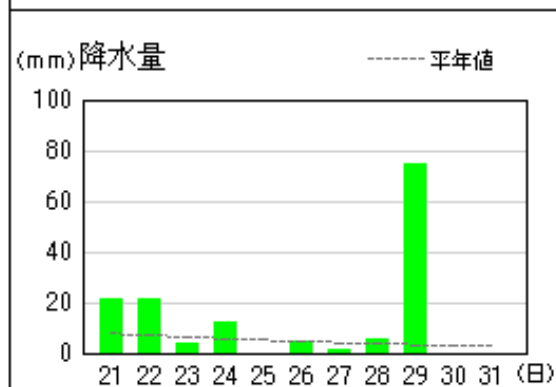
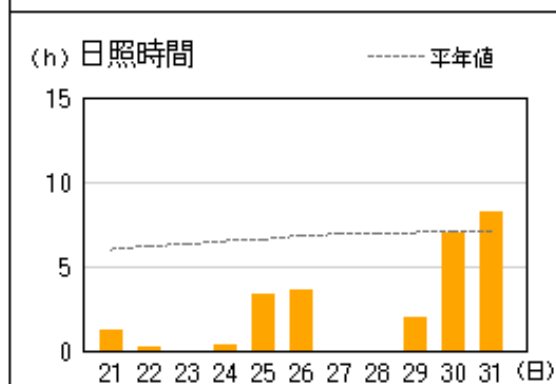
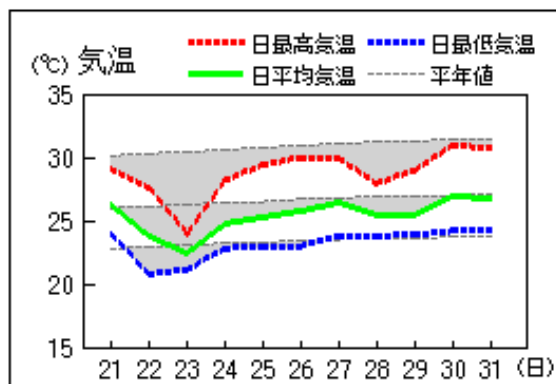
西郷 かなり少ない

地上気象 気象経過図：2020年07月21日-2020年07月31日

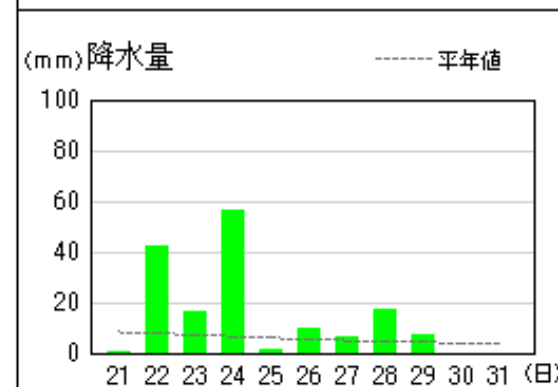
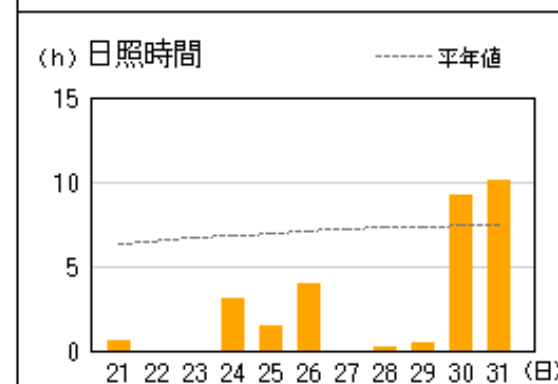
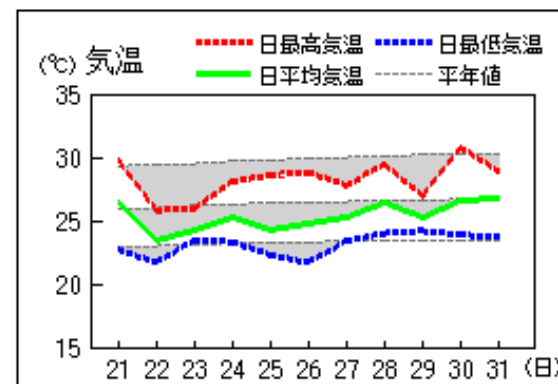
西郷



松江

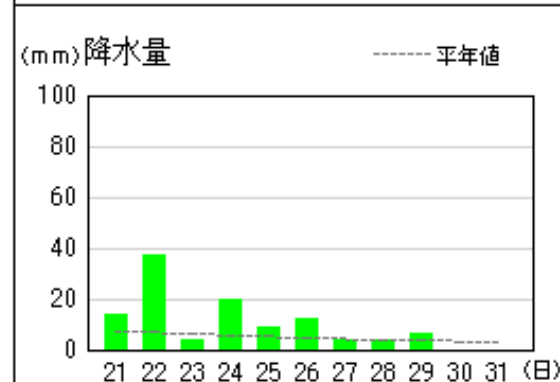
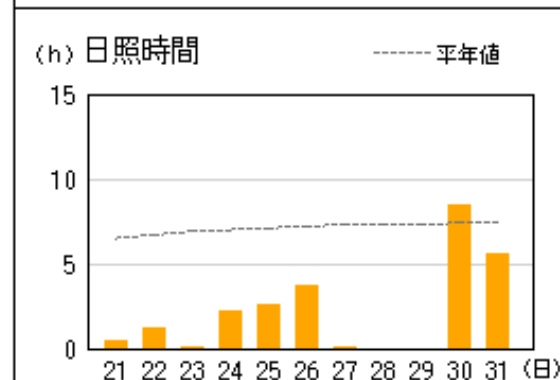
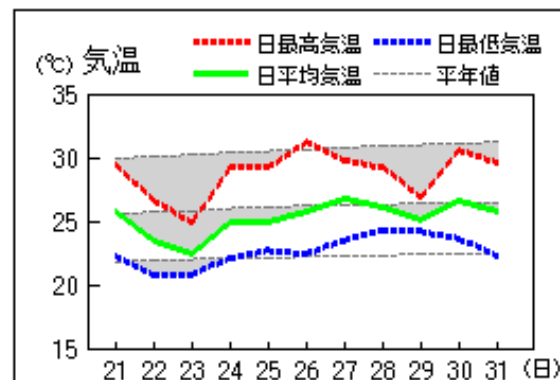


浜田

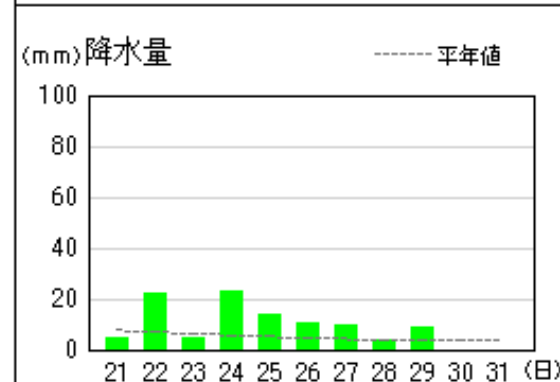
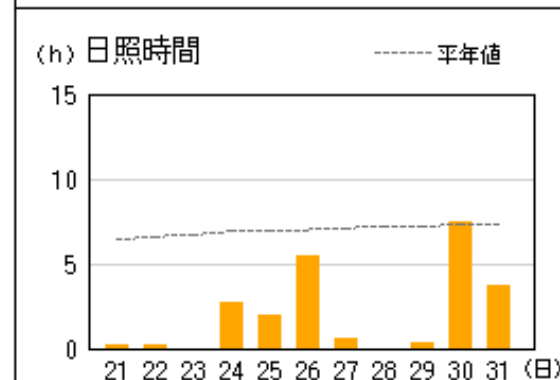
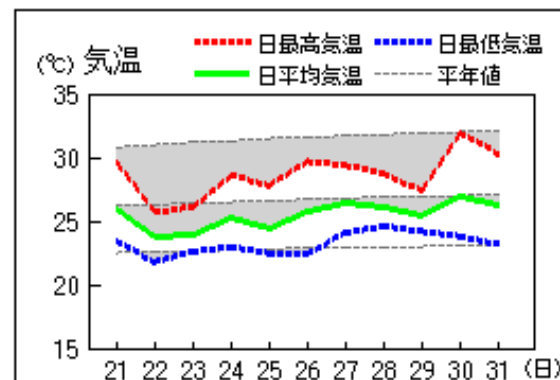


アメダス 気象経過図：2020年07月21日-2020年07月31日

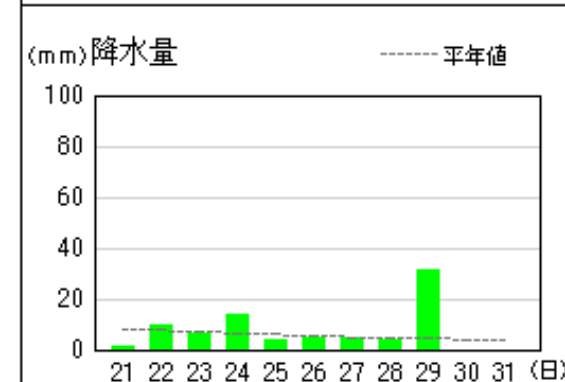
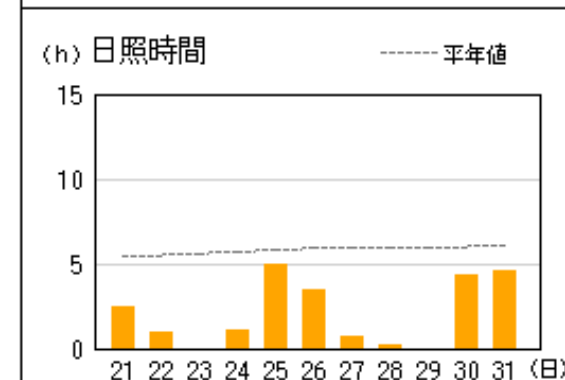
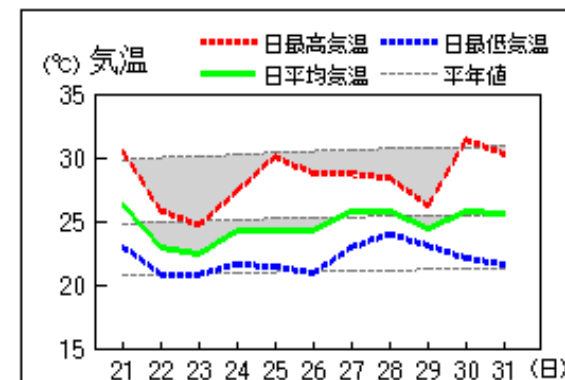
出雲



大田

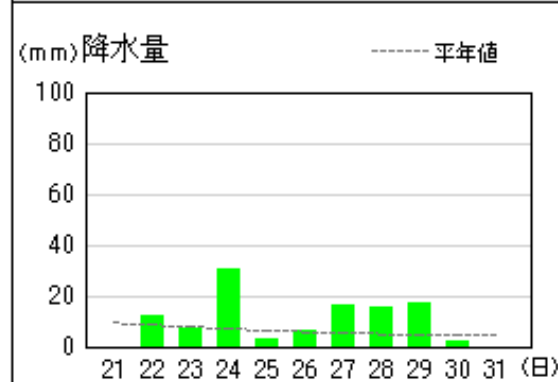
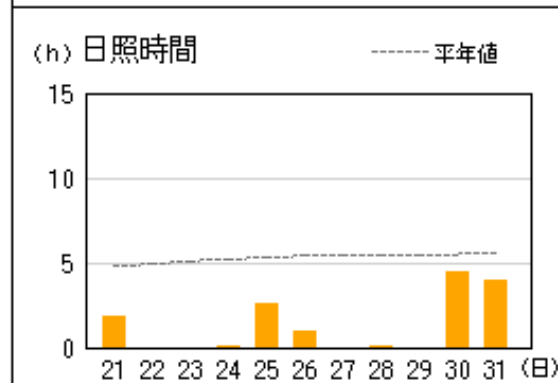
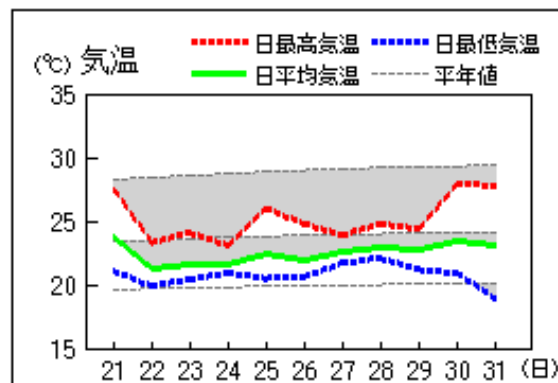


掛合

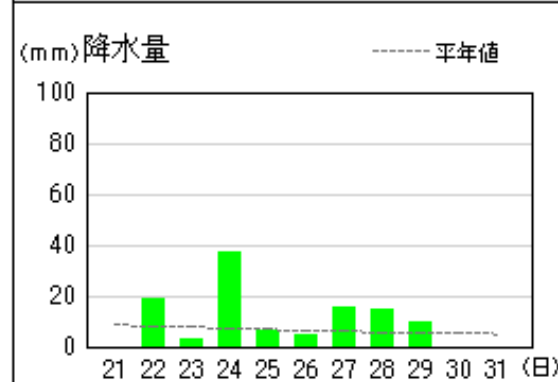
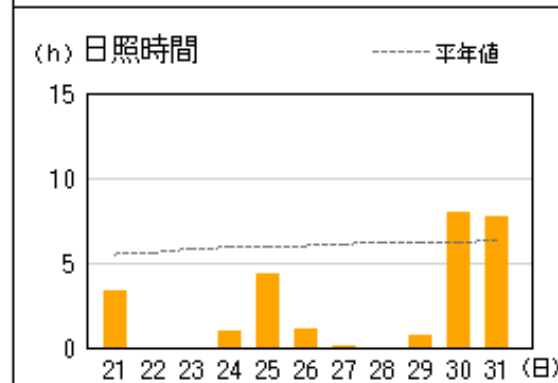
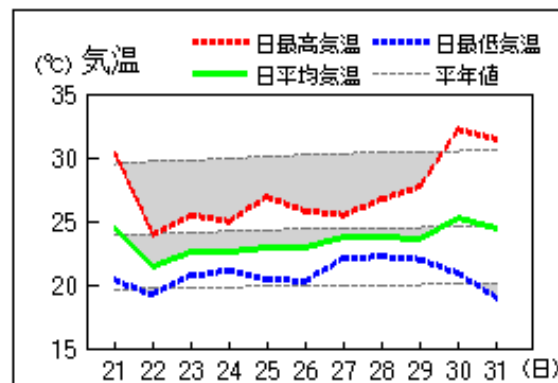


アメダス 気象経過図：2020年07月21日-2020年07月31日

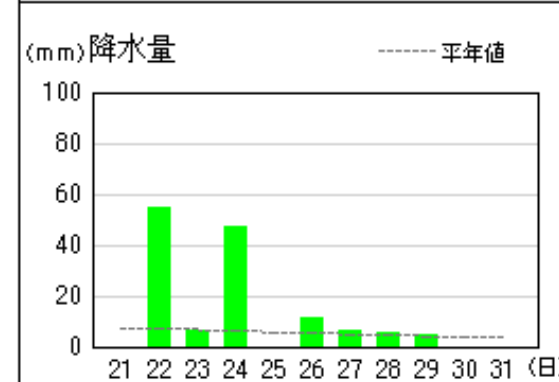
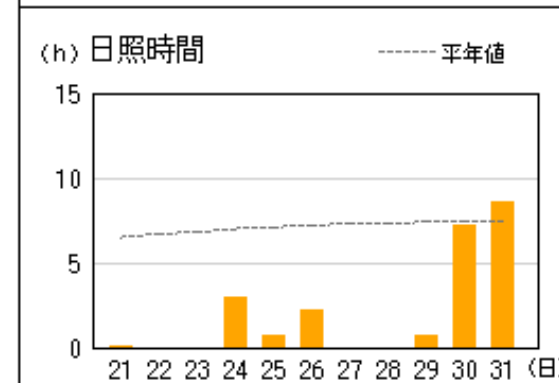
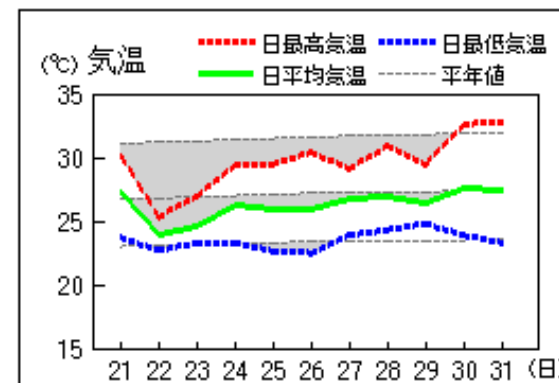
赤名



瑞穂



益田

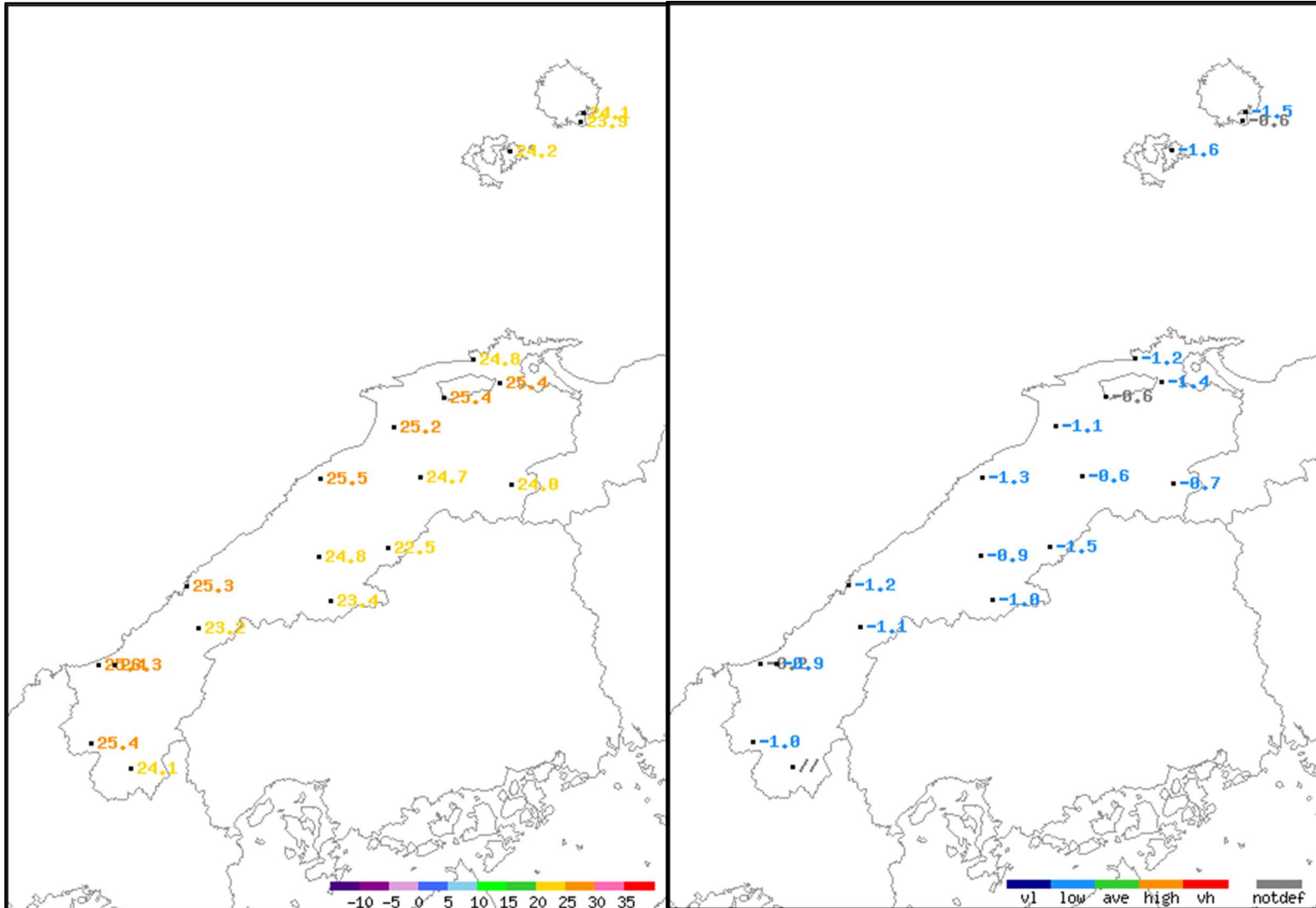


7月下旬のアメダス気象分布図（平均気温）

平均気温 (°C)

平年差 (°C)

実況値・平年値 (°C)



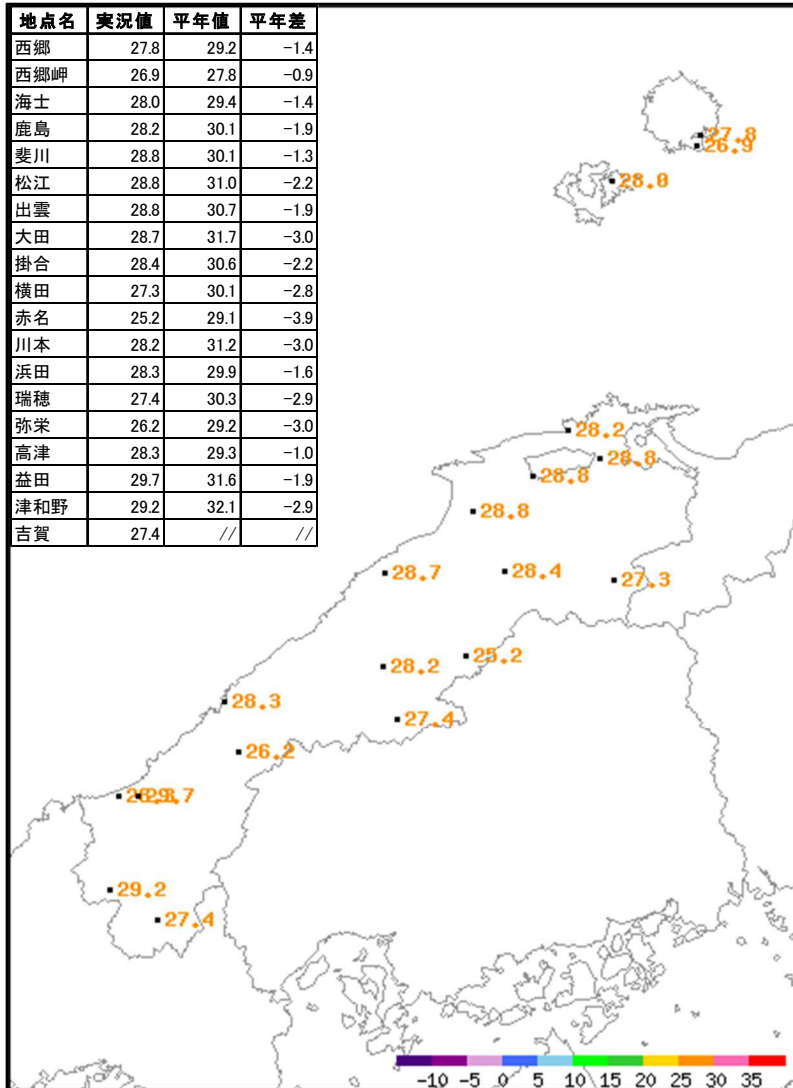
地点名	実況値	平年値	平年差
西郷	24.1	25.6	-1.5
西郷岬	23.9	24.5	-0.6
海士	24.2	25.8	-1.6
鹿島	24.8	26.0	-1.2
斐川	25.4	26.0	-0.6
松江	25.4	26.8	-1.4
出雲	25.2	26.3	-1.1
大田	25.5	26.8	-1.3
掛合	24.7	25.3	-0.6
横田	24.0	24.7	-0.7
赤名	22.5	24.0	-1.5
川本	24.8	25.7	-0.9
浜田	25.3	26.5	-1.2
瑞穂	23.4	24.4	-1.0
弥栄	23.2	24.3	-1.1
高津	25.4	25.6	-0.2
益田	26.3	27.2	-0.9
津和野	25.4	26.4	-1.0
吉賀	24.1	//	//

■凡例

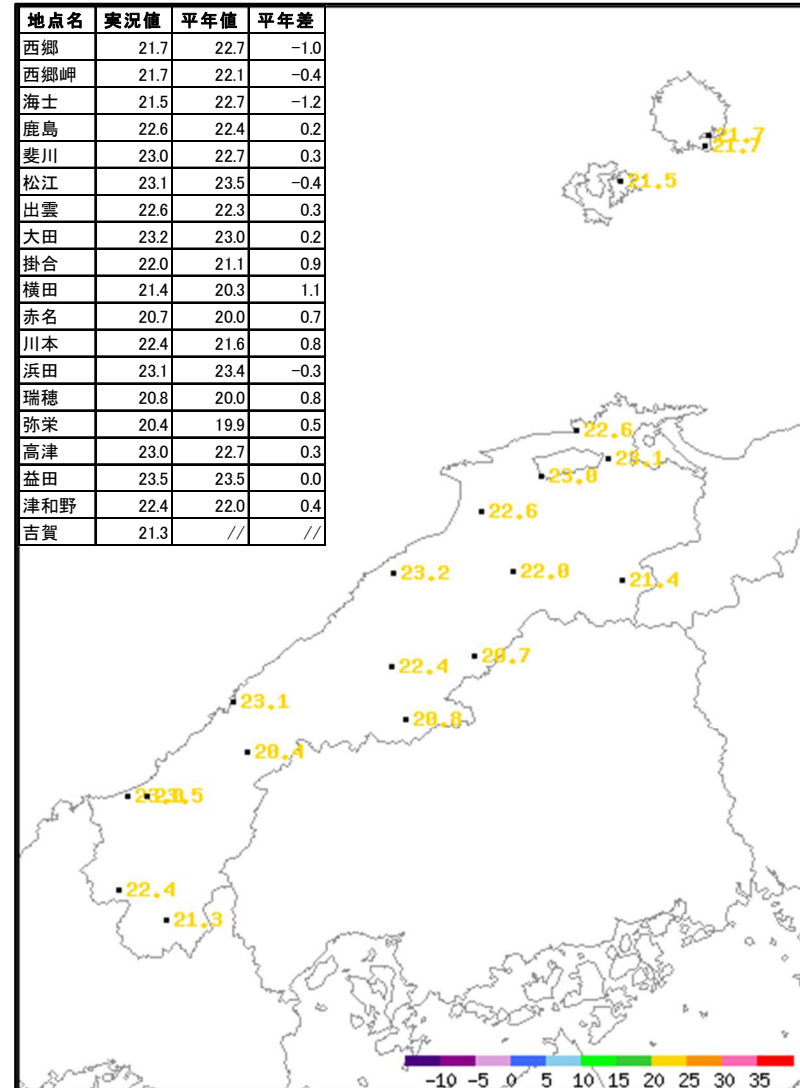
- D 正常値
- 現象なし
- D) 準正常値
- D] 資料不足値
- X 資料なし
- // 平年値なし

7月下旬のアメダス気象分布図（最高気温・最低気温の旬平均）

最高気温の旬平均（℃）



最低気温の旬平均（℃）

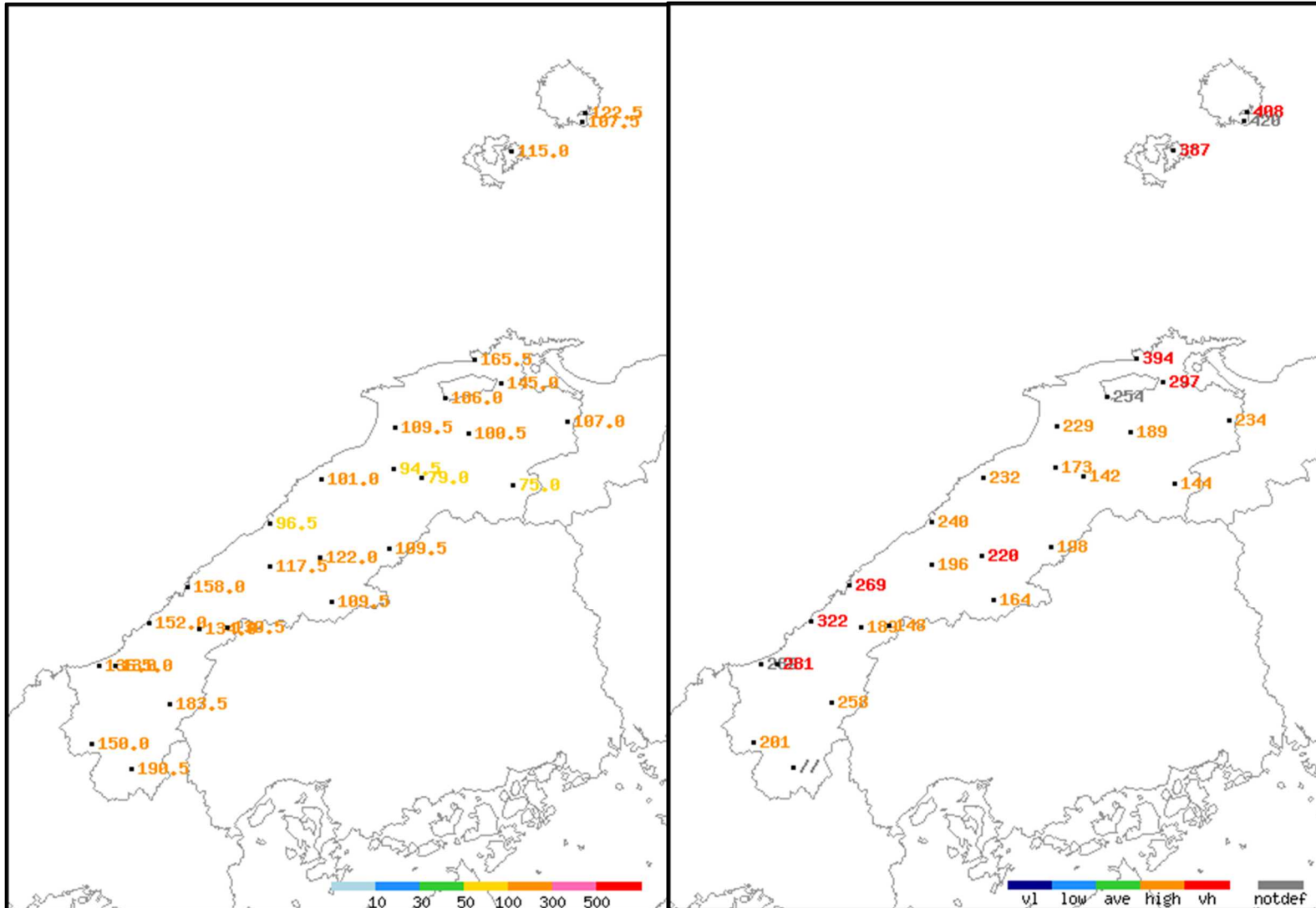


7月下旬のアメダス気象分布図（降水量）

降水量 (mm)

平年比 (%)

実況値・平年値 (mm)



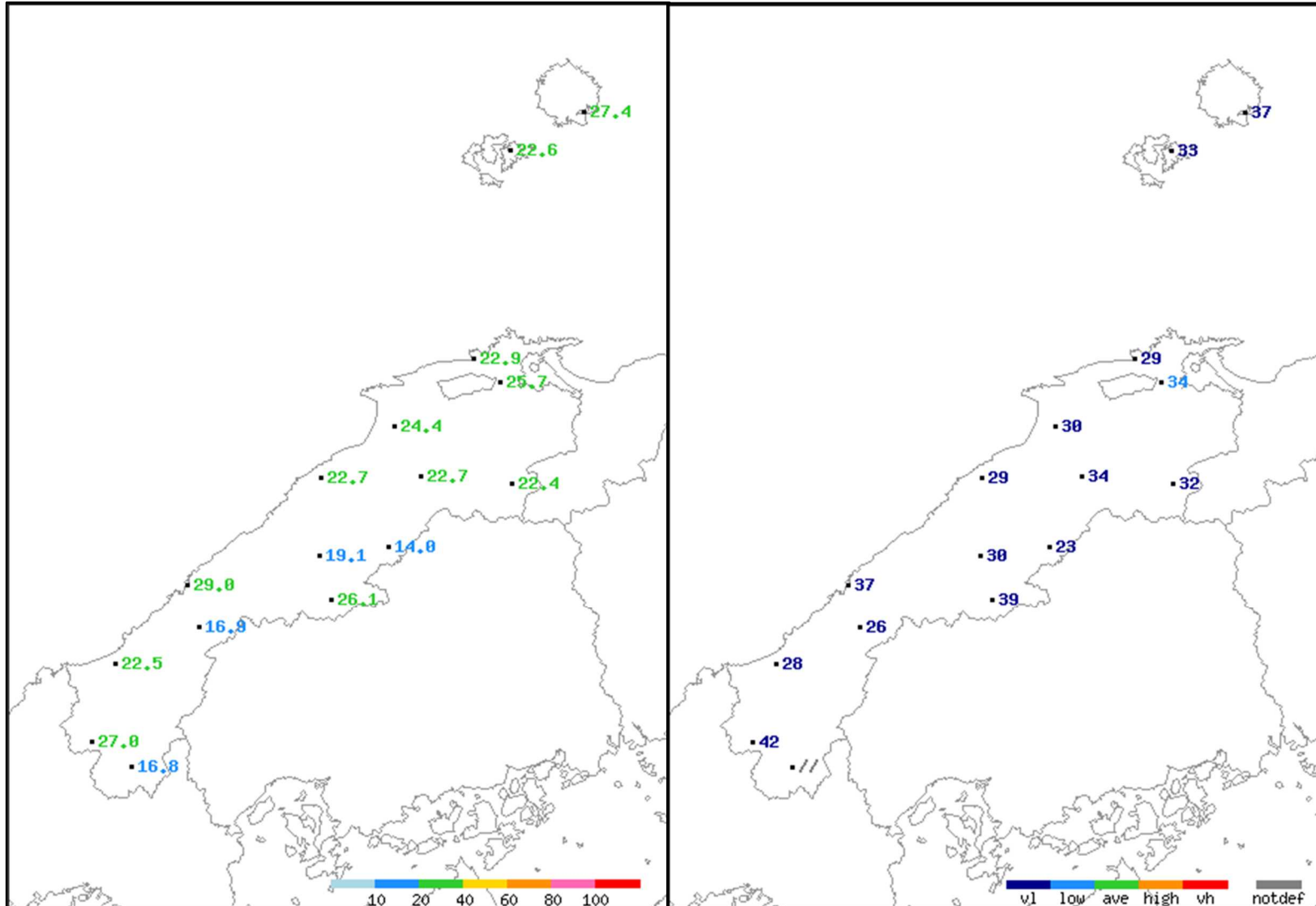
地点名	実況値	平年値	平年比(%)
西郷	122.5	30.0	408
西郷岬	107.5	25.6	420
海士	115.0	29.7	387
鹿島	165.5	42.0	394
斐川	106.0	41.8	254
松江	145.0	48.8	297
出雲	109.5	47.9	229
大東	100.5	53.2	189
伯太	107.0	45.7	234
佐田	94.5	54.6	173
大田	101.0	43.5	232
掛合	79.0	55.8	142
横田	75.0	52.2	144
福光	96.5	40.2	240
赤名	109.5	55.2	198
桜江	117.5	59.8	196
川本	122.0	55.4	220
浜田	158.0	58.8	269
瑞穂	109.5	66.6	164
三隅	152.0	47.2	322
弥栄	134.0	70.9	189
波佐	130.5	88.1	148
高津	136.0	48.2	282
益田	135.0	48.1	281
匹見	183.5	71.2	258
津和野	150.0	74.5	201
吉賀	190.5	//	//

7月下旬のアメダス気象分布図（日照時間）

日照時間 (h)

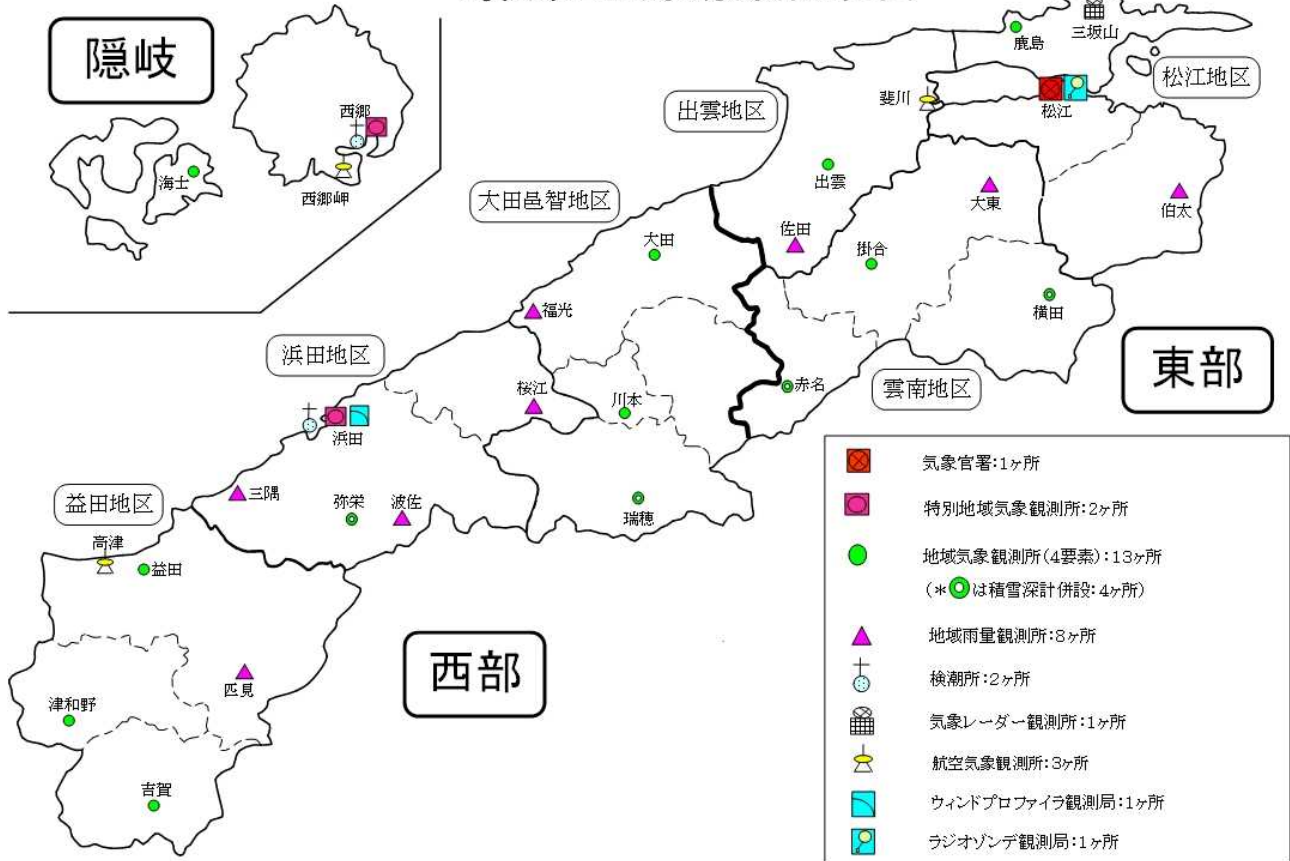
平年比 (%)

実況値・平年値 (h)



地点名	実況値	平年値	平年比(%)
西郷	27.4	74.3	37
海士	22.6	69.5	33
鹿島	22.9	78.1	29
松江	25.7	75.1	34
出雲	24.4	80.9	30
大田	22.7	78.7	29
掛合	22.7	66.0	34
横田	22.4	69.9	32
赤名	14.0	59.9	23
川本	19.1	64.1	30
浜田	29.0	78.5	37
瑞穂	26.1	67.0	39
弥栄	16.9	64.8	26
益田	22.5	79.7	28
津和野	27.0	64.4	42
吉賀	16.8	//	//

島根県内気象観測所配置図



令和元年9月26日現在

島根県地域気象観測所（アメダス）所在地一覧表

観測所	気温	降水量	日照	風向 風速	積雪	所在地	緯度	経度	海面上 の高さ
西郷	○	○	○	○	○	隠岐郡隠岐の島町西町大城ノ一（西郷特別地域気象観測所）	36°12.2'	133°20.0'	27m
西郷岬	○	○		○		隠岐郡隠岐の島町岬町（隠岐航空気象観測所）	36°10.7'	133°19.4'	80m
海士	○	○	○	○		隠岐郡海士町海士	36°05.8'	133°05.8'	3m
鹿島	○	○	○	○		松江市鹿島町佐陀本郷	35°31.2'	132°59.0'	3m
斐川	○	○		○		出雲市斐川町沖州（出雲航空気象観測所）	35°24.8'	132°53.4'	2m
松江	○	○	○	○	○	松江市西津田（松江地方気象台）	35°27.4'	133°03.9'	17m
出雲	○	○	○	○		出雲市芦渡町	35°19.9'	132°43.8'	20m
大東		○				雲南市大東町下阿用	35°19.1'	132°57.9'	56m
伯太		○				安来市伯太町西母里	35°21.0'	133°16.4'	23m
佐田		○				出雲市佐田町大呂	35°13.3'	132°43.4'	100m
大田	○	○	○	○		大田市大田町大田	35°11.4'	132°29.8'	30m
掛合	○	○	○	○		雲南市掛合町掛合	35°11.8'	132°48.9'	215m
横田	○	○	○	○	○	仁多郡奥出雲町稲原	35°10.4'	133°06.2'	369m
福光		○				大田市温泉津町福光	35°04.2'	132°20.0'	8m
赤名	○	○	○	○	○	飯石郡飯南町下赤名	35°00.1'	132°42.7'	444m
桜江		○				江津市桜江町川戸	34°57.2'	132°20.0'	32m
川本	○	○	○	○		邑智郡川本町川本	34°58.6'	132°29.5'	132m
浜田	○	○	○	○		浜田市大辻町（浜田特別地域気象観測所）	34°53.8'	132°04.2'	19m
瑞穂	○	○	○	○	○	邑智郡邑南町淀原	34°51.2'	132°31.8'	327m
三隅		○				浜田市三隅町西河内	34°47.7'	131°56.9'	9m
弥栄	○	○	○	○	○	浜田市弥栄町長安本郷	34°46.6'	132°06.5'	380m
波佐		○				浜田市金城町波佐	34°46.8'	132°11.8'	370m
高津	○	○		○		益田市内田町（石見航空気象観測所）	34°40.5'	131°47.4'	54m
益田	○	○	○	○		益田市あけぼの東町	34°40.6'	131°50.6'	4m
匹見		○				益田市匹見町匹見	34°34.3'	132°01.0'	259m
津和野	○	○	○	○		鹿足郡津和野町森村	34°27.7'	131°46.2'	165m
吉賀	○	○	○	○		鹿足郡吉賀町七日市	34°23.5'	131°53.6'	250m