

島根県の気象概況(旬の速報)

令和2年6月上旬

松江地方気象台

令和2年6月上旬の気象概況

期間中は、気圧の谷や湿った空気の影響により曇りや雨の日もあったが、高気圧に覆われて晴れた日が多かった。

広島地方気象台は「中国地方は6月10日ころ梅雨入りしたとみられます。」と発表した。

| 日付 | 天気概況 | 天気 | |
|-----|---------------------------|-------------|--------------|
| | | 松江(06時～18時) | 松江(18時～翌06時) |
| 1日 | 気圧の谷や湿った空気の影響を受ける | 曇後一時雨 | 晴時々雨一時曇 |
| 2日 | 高気圧に覆われる | 晴 | 晴時々曇 |
| 3日 | 気圧の谷や湿った空気の影響を受ける | 曇 | 曇 |
| 4日 | 高気圧に覆われる | 晴時々曇 | 曇後時々晴 |
| 5日 | 高気圧に覆われるが、次第に湿った空気の影響を受ける | 晴後時々曇 | 曇一時晴 |
| 6日 | 気圧の谷や湿った空気の影響を受ける | 曇後一時晴 | 曇後時々晴 |
| 7日 | 高気圧に覆われる | 晴 | 晴 |
| 8日 | 高気圧に覆われる | 晴 | 晴 |
| 9日 | 高気圧に覆われる | 晴一時曇 | 晴 |
| 10日 | 高気圧に覆われるが、次第に前線の影響を受ける | 晴時々曇 | 曇後一時雨 |

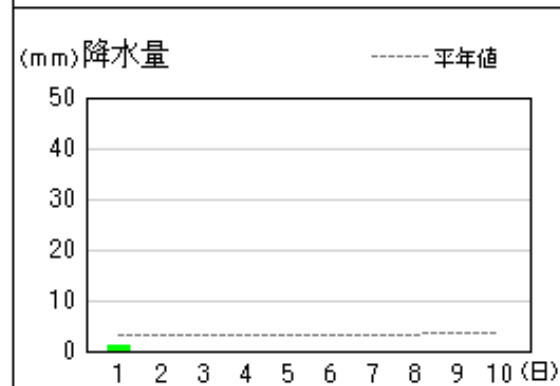
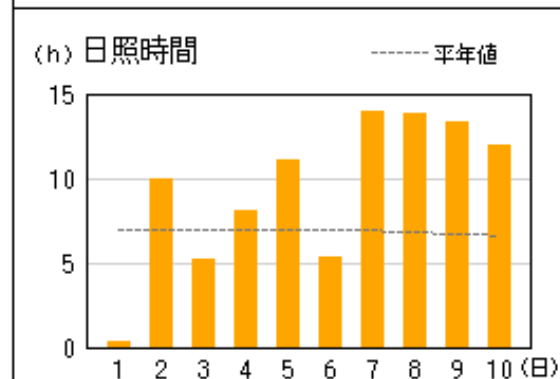
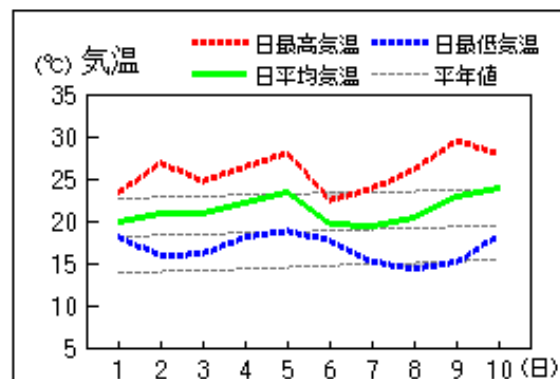
気象官署・特別地域気象観測所の観測値(6月上旬)

| 要素 | 気温(°C) | | | | | | 降水量(mm) | | 日照時間(h) | |
|----|--------|------|------|------|------|------|---------|------|---------|------|
| | 平均 | | 最高 | | 最低 | | 本年 | 平年 | 本年 | 平年 |
| | 本年 | 平年 | 本年 | 平年 | 本年 | 平年 | | | | |
| 松江 | 22.9 | 20.2 | 28.2 | 25.3 | 18.4 | 16.1 | 0.0 | 29.7 | 86.7 | 67.2 |
| 浜田 | 22.5 | 19.9 | 27.0 | 24.0 | 18.6 | 15.9 | 0.0 | 32.8 | 83.4 | 67.3 |
| 西郷 | 21.3 | 18.8 | 25.9 | 23.3 | 16.8 | 14.6 | 1.0 | 25.0 | 92.9 | 70.5 |

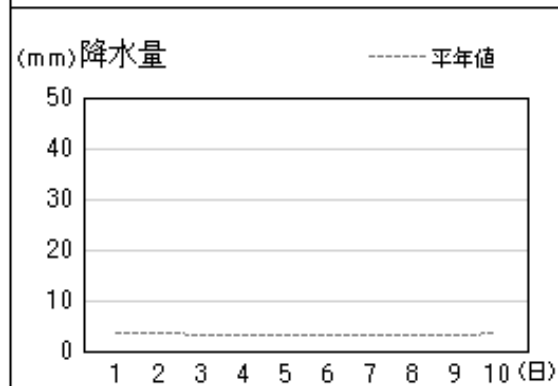
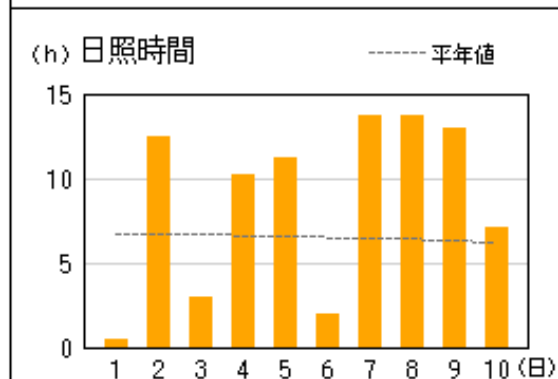
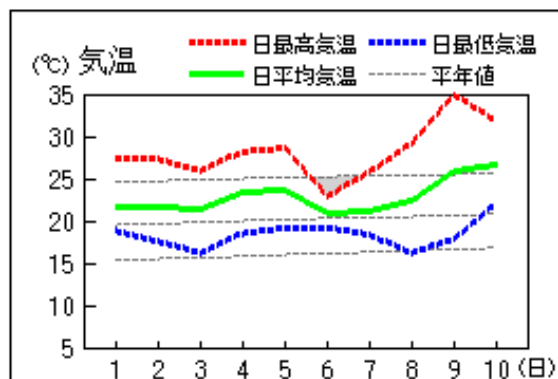
| | | | |
|--------|-----------|-----------|----------|
| 平均気温は、 | 松江 かなり高い | 浜田 かなり高い | 西郷 かなり高い |
| 降水量は、 | 松江 かなり少ない | 浜田 かなり少ない | 西郷 少ない |
| 日照時間は、 | 松江 多い | 浜田 多い | 西郷 多い |

地上気象 気象経過図：2020年06月01日-2020年06月10日

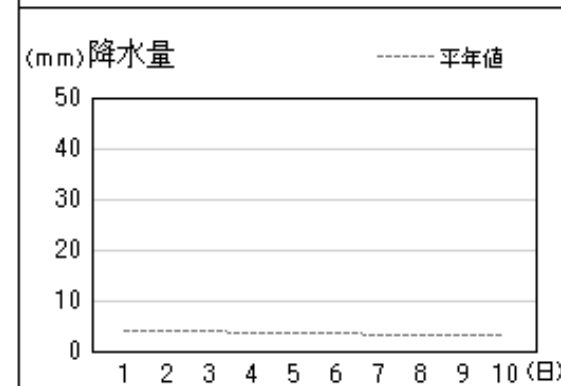
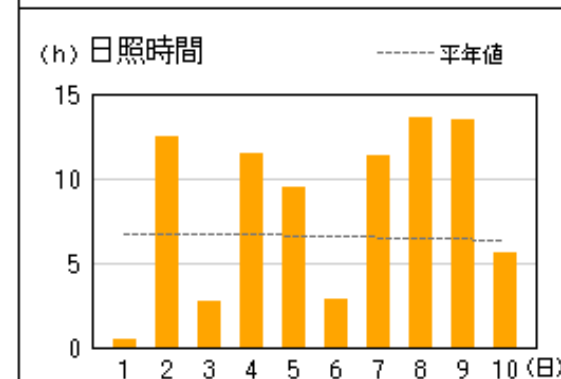
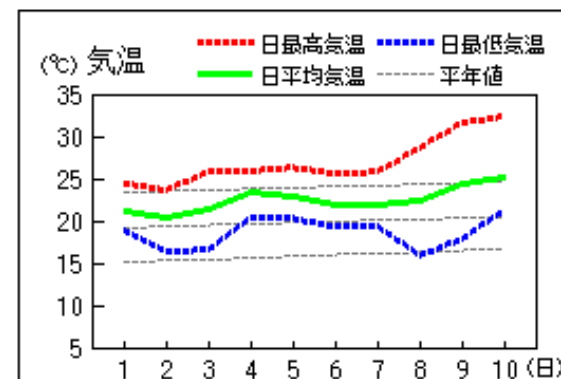
西郷



松江

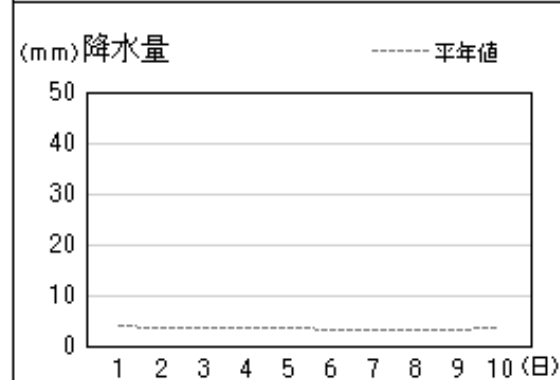
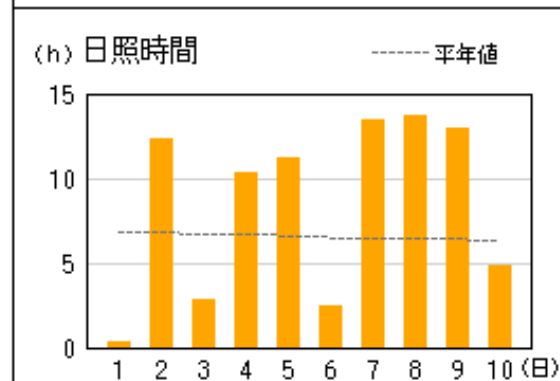
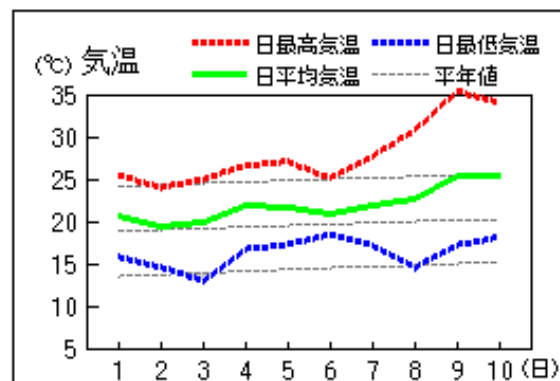


浜田

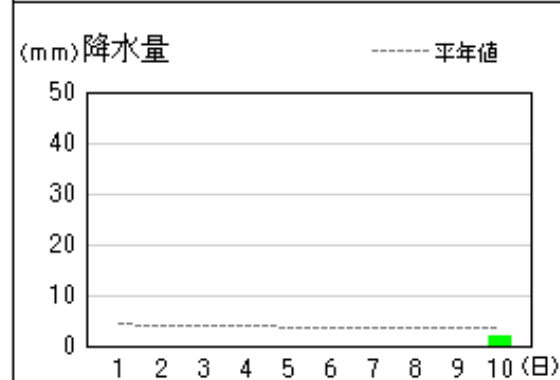
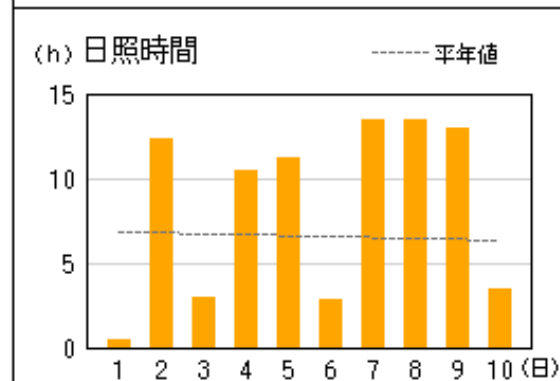
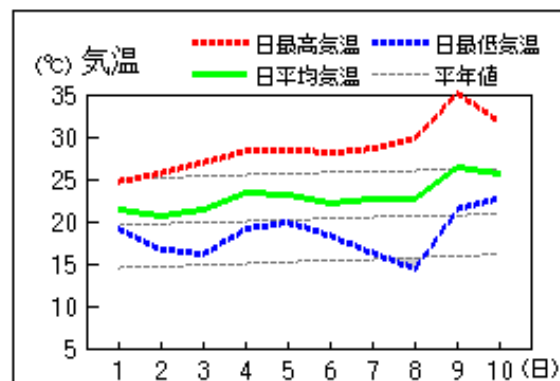


アメダス 気象経過図：2020年06月01日-2020年06月10日

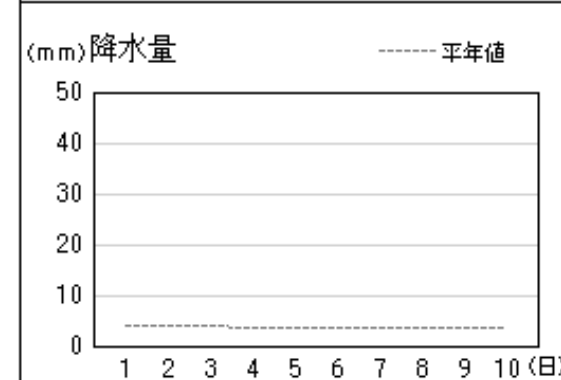
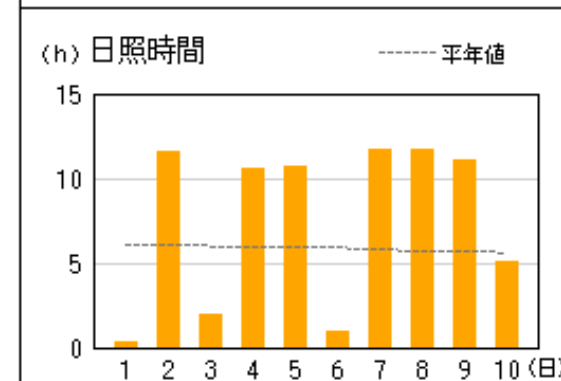
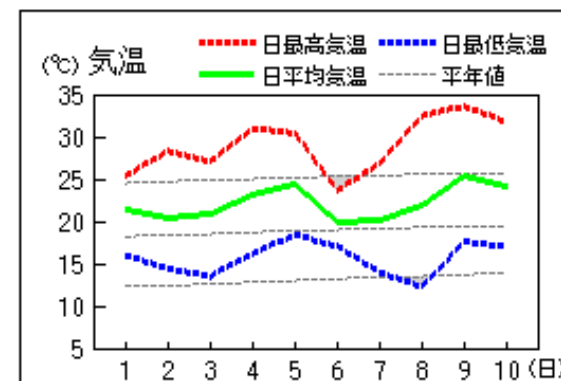
出雲



大田

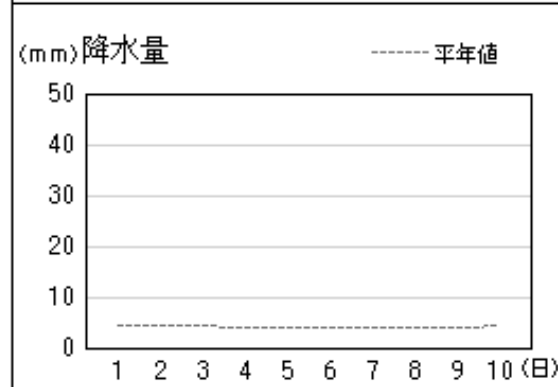
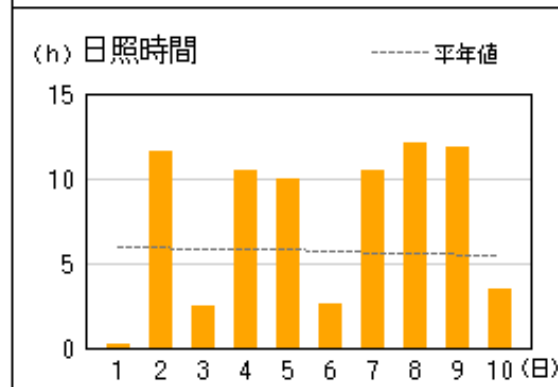
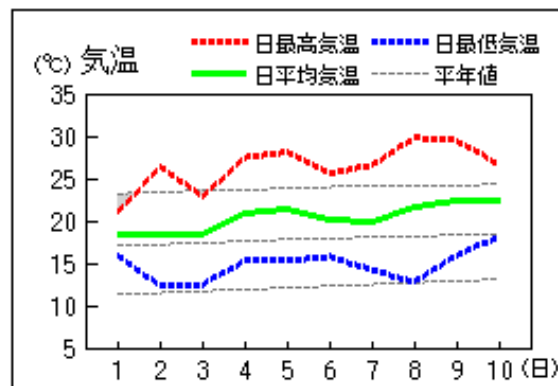


掛合

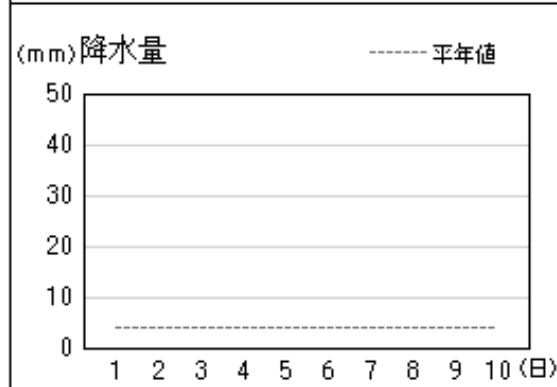
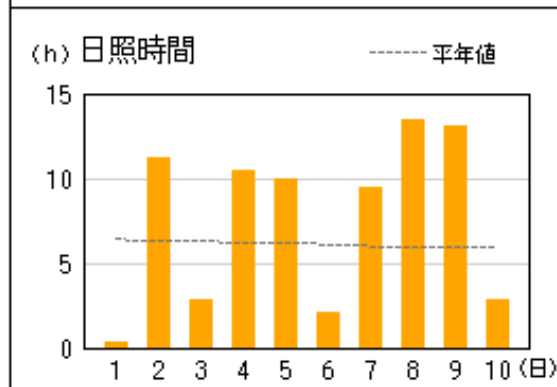
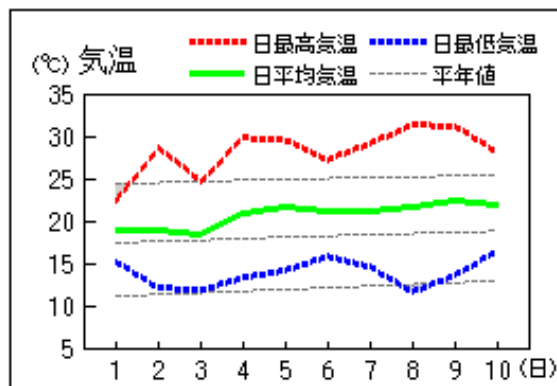


アメダス 気象経過図：2020年06月01日-2020年06月10日

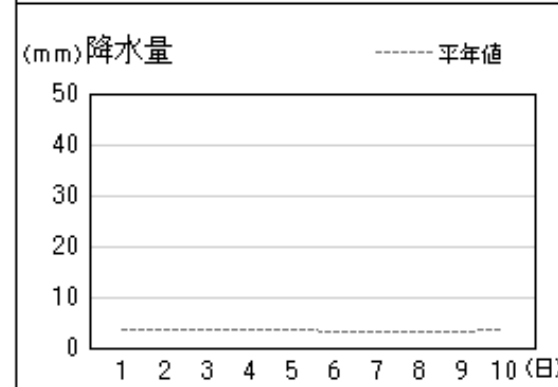
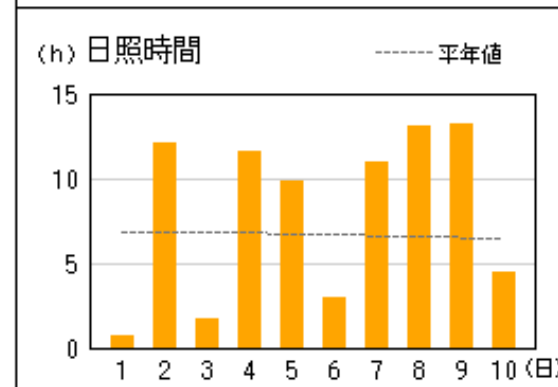
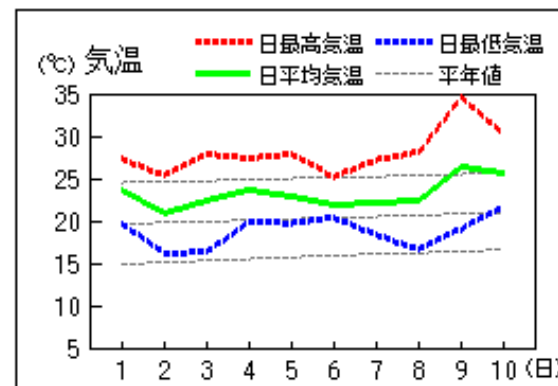
赤名



瑞穂



益田

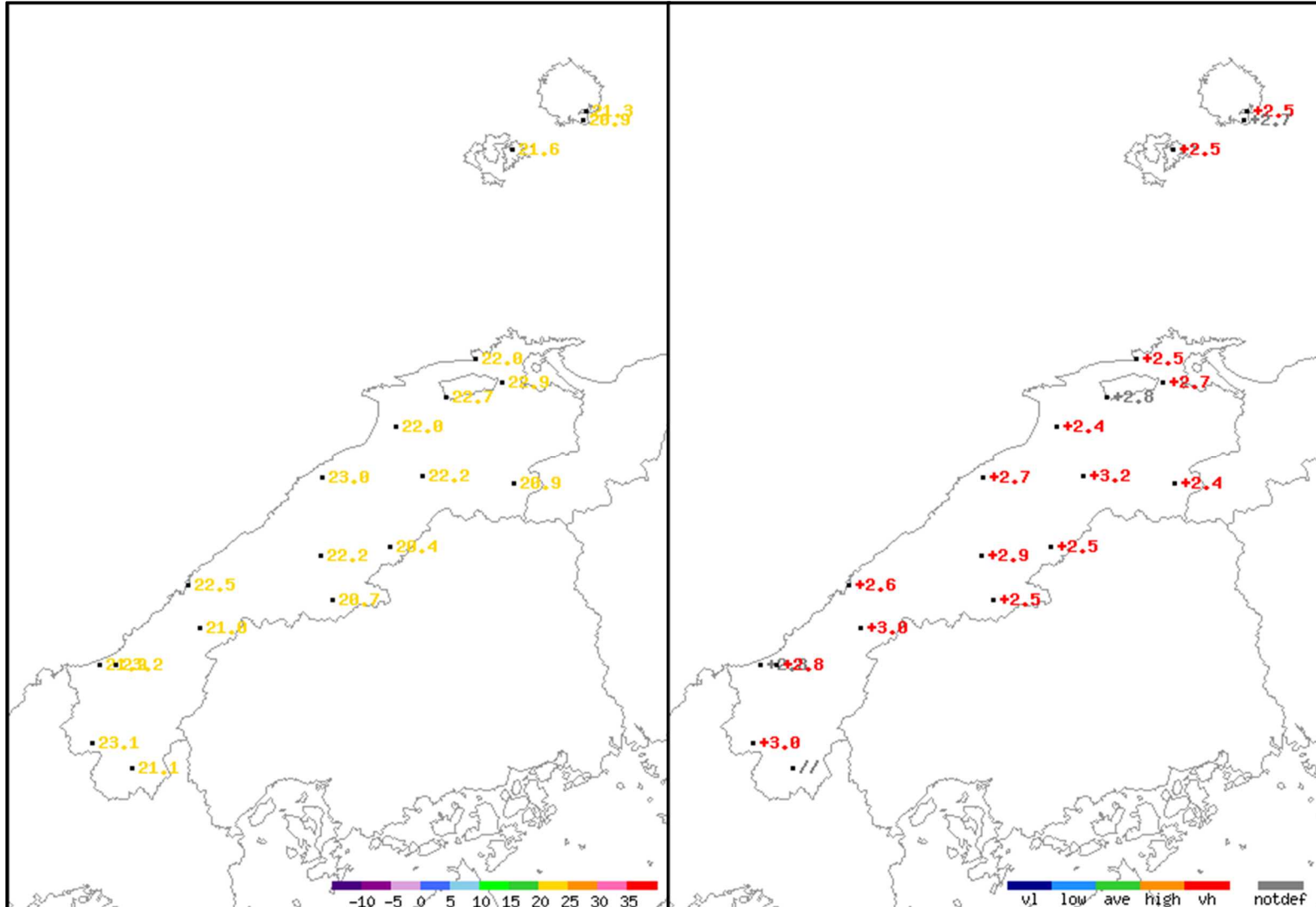


6月上旬のアメダス気象分布図（平均気温）

平均気温 (°C)

平年差 (°C)

実況値・平年値 (°C)



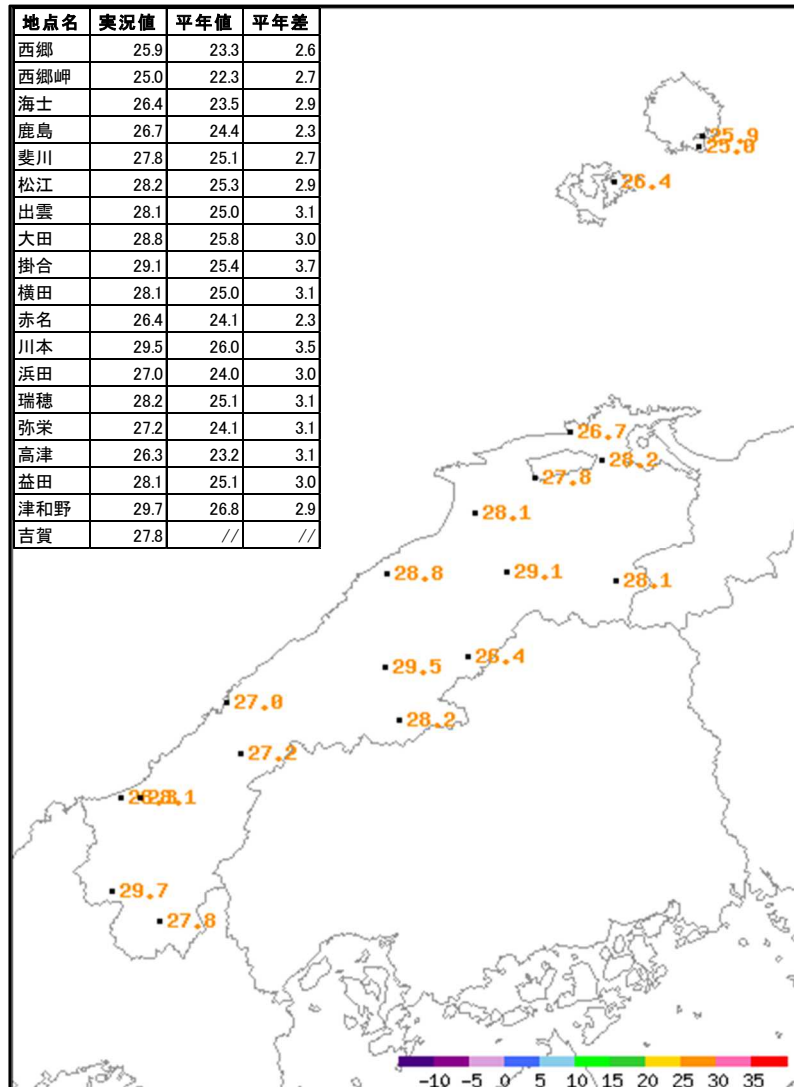
| 地点名 | 実況値 | 平年値 | 平年差 |
|-----|------|------|-----|
| 西郷 | 21.3 | 18.8 | 2.5 |
| 西郷岬 | 20.9 | 18.2 | 2.7 |
| 海士 | 21.6 | 19.1 | 2.5 |
| 鹿島 | 22.0 | 19.5 | 2.5 |
| 斐川 | 22.7 | 19.9 | 2.8 |
| 松江 | 22.9 | 20.2 | 2.7 |
| 出雲 | 22.0 | 19.6 | 2.4 |
| 大田 | 23.0 | 20.3 | 2.7 |
| 掛合 | 22.2 | 19.0 | 3.2 |
| 横田 | 20.9 | 18.5 | 2.4 |
| 赤名 | 20.4 | 17.9 | 2.5 |
| 川本 | 22.2 | 19.3 | 2.9 |
| 浜田 | 22.5 | 19.9 | 2.6 |
| 瑞穂 | 20.7 | 18.2 | 2.5 |
| 弥栄 | 21.0 | 18.0 | 3.0 |
| 高津 | 21.9 | 19.1 | 2.8 |
| 益田 | 23.2 | 20.4 | 2.8 |
| 津和野 | 23.1 | 20.1 | 3.0 |
| 吉賀 | 21.1 | // | // |

- 凡例
- D 正常値
 - 現象なし
 - D) 準正常値
 - D] 資料不足値
 - X 資料なし
 - // 平年値なし

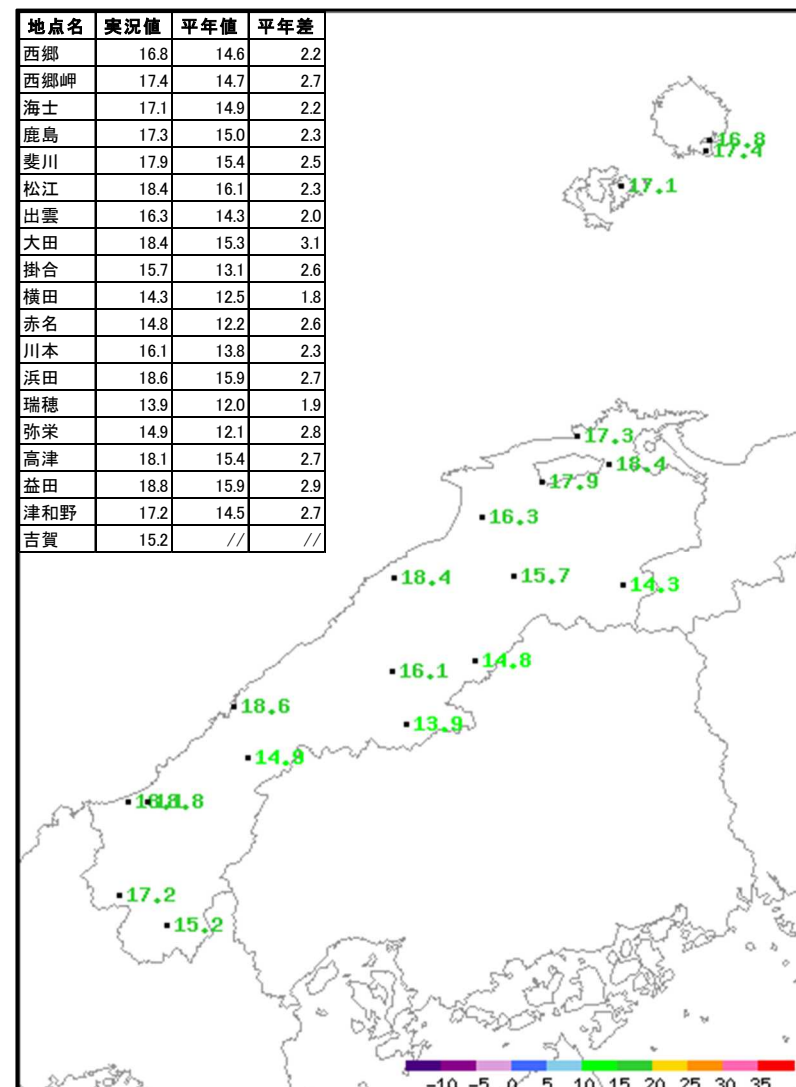


6月上旬のアメダス気象分布図 (最高気温・最低気温の旬平均)

最高気温の旬平均 (°C)



最低気温の旬平均 (°C)

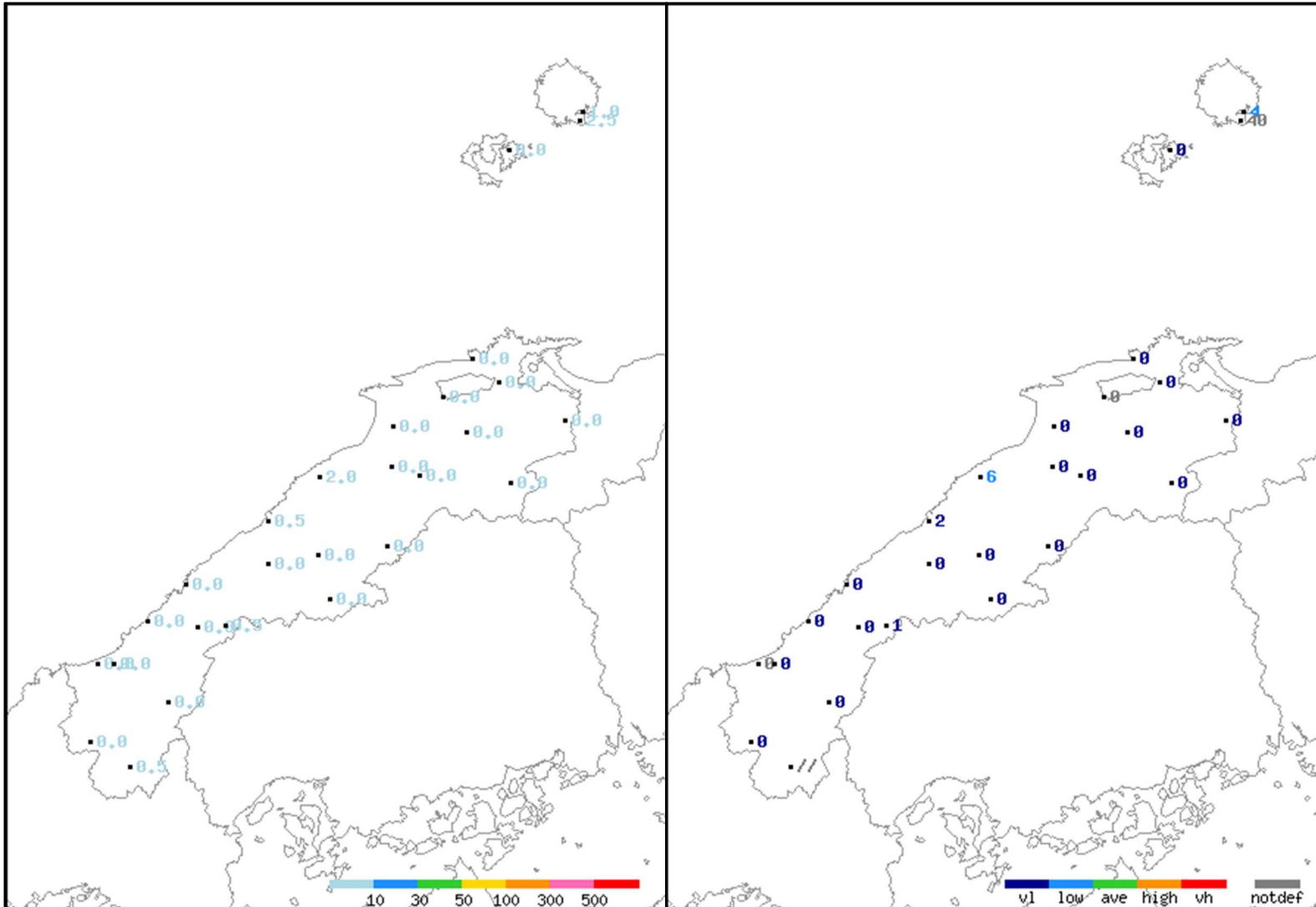


6月上旬のアメダス気象分布図（降水量）

降水量 (mm)

平年比 (%)

実況値・平年値 (mm)



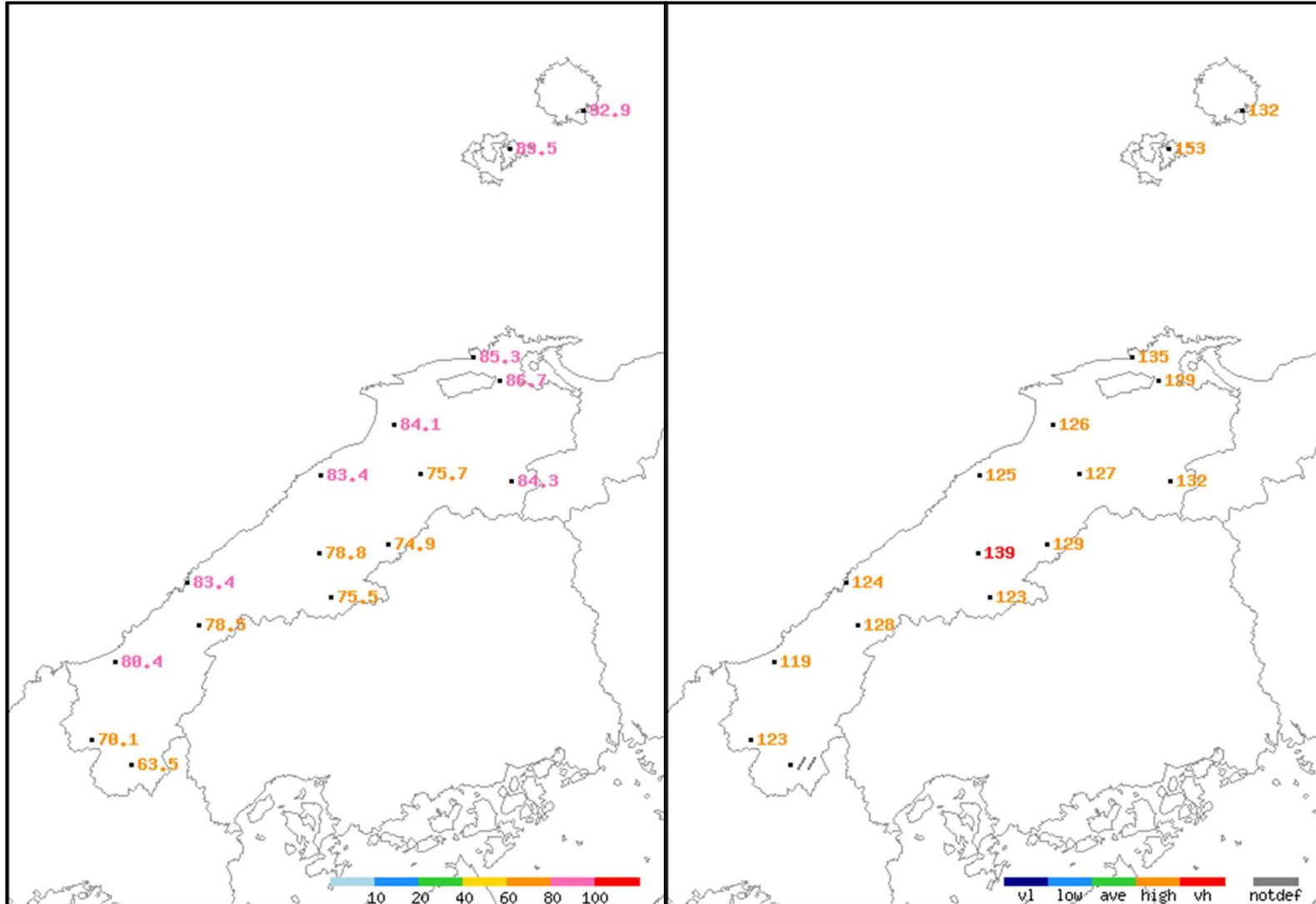
| 地点名 | 実況値 | 平年値 | 平年比(%) |
|-----|-----|------|--------|
| 西郷 | 1.0 | 25.0 | 4 |
| 西郷岬 | 2.5 | 6.3 | 40 |
| 海士 | 0.0 | 25.7 | 0 |
| 鹿島 | 0.0 | 24.5 | 0 |
| 斐川 | 0.0 | 16.6 | 0 |
| 松江 | 0.0 | 29.7 | 0 |
| 出雲 | 0.0 | 31.7 | 0 |
| 大東 | 0.0 | 29.8 | 0 |
| 伯太 | 0.0 | 32.5 | 0 |
| 佐田 | 0.0 | 36.2 | 0 |
| 大田 | 2.0 | 35.1 | 6 |
| 掛合 | 0.0 | 34.4 | 0 |
| 横田 | 0.0 | 32.9 | 0 |
| 福光 | 0.5 | 32.2 | 2 |
| 赤名 | 0.0 | 39.9 | 0 |
| 桜江 | 0.0 | 32.9 | 0 |
| 川本 | 0.0 | 36.4 | 0 |
| 浜田 | 0.0 | 32.8 | 0 |
| 瑞穂 | 0.0 | 35.6 | 0 |
| 三隅 | 0.0 | 30.0 | 0 |
| 弥栄 | 0.0 | 35.8 | 0 |
| 波佐 | 0.5 | 37.4 | 1 |
| 高津 | 0.0 | 17.6 | 0 |
| 益田 | 0.0 | 31.0 | 0 |
| 匹見 | 0.0 | 33.6 | 0 |
| 津和野 | 0.0 | 33.7 | 0 |
| 吉賀 | 0.5 | // | // |

6月上旬のアメダス気象分布図（日照時間）

日照時間 (h)

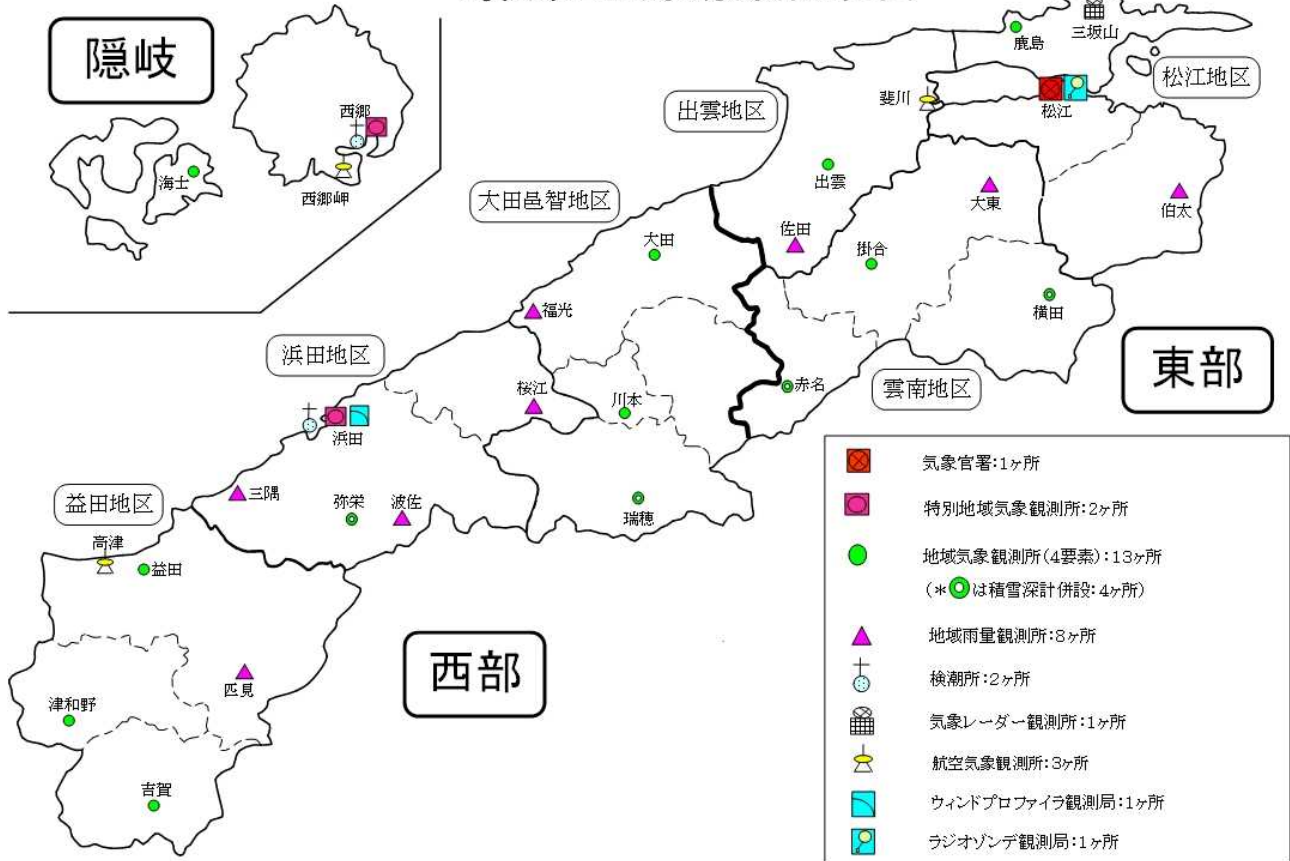
平年比 (%)

実況値・平年値 (h)



| 地点名 | 実況値 | 平年値 | 平年比(%) |
|-----|------|------|--------|
| 西郷 | 92.9 | 70.5 | 132 |
| 海士 | 89.5 | 58.6 | 153 |
| 鹿島 | 85.3 | 63.2 | 135 |
| 松江 | 86.7 | 67.2 | 129 |
| 出雲 | 84.1 | 66.7 | 126 |
| 大田 | 83.4 | 66.8 | 125 |
| 掛合 | 75.7 | 59.5 | 127 |
| 横田 | 84.3 | 63.9 | 132 |
| 赤名 | 74.9 | 58.2 | 129 |
| 川本 | 78.8 | 56.7 | 139 |
| 浜田 | 83.4 | 67.3 | 124 |
| 瑞穂 | 75.5 | 61.4 | 123 |
| 弥栄 | 78.5 | 61.3 | 128 |
| 益田 | 80.4 | 67.7 | 119 |
| 津和野 | 70.1 | 57.1 | 123 |
| 吉賀 | 63.5 | // | // |

島根県内気象観測所配置図



令和元年9月26日現在

島根県地域気象観測所（アメダス）所在地一覧表

| 観測所 | 気温 | 降水量 | 日照 | 風向 風速 | 積雪 | 所在地 | 緯度 | 経度 | 海面上 の高さ |
|-----|----|-----|----|----------|----|-----------------------------|----------|-----------|------------|
| 西郷 | ○ | ○ | ○ | ○ | ○ | 隠岐郡隠岐の島町西町大城ノ一（西郷特別地域気象観測所） | 36°12.2' | 133°20.0' | 27m |
| 西郷岬 | ○ | ○ | | ○ | | 隠岐郡隠岐の島町岬町（隠岐航空気象観測所） | 36°10.7' | 133°19.4' | 80m |
| 海士 | ○ | ○ | ○ | ○ | | 隠岐郡海士町海士 | 36°05.8' | 133°05.8' | 3m |
| 鹿島 | ○ | ○ | ○ | ○ | | 松江市鹿島町佐陀本郷 | 35°31.2' | 132°59.0' | 3m |
| 斐川 | ○ | ○ | | ○ | | 出雲市斐川町沖州（出雲航空気象観測所） | 35°24.8' | 132°53.4' | 2m |
| 松江 | ○ | ○ | ○ | ○ | ○ | 松江市西津田（松江地方気象台） | 35°27.4' | 133°03.9' | 17m |
| 出雲 | ○ | ○ | ○ | ○ | | 出雲市芦渡町 | 35°19.9' | 132°43.8' | 20m |
| 大東 | | ○ | | | | 雲南市大東町下阿用 | 35°19.1' | 132°57.9' | 56m |
| 伯太 | | ○ | | | | 安来市伯太町西母里 | 35°21.0' | 133°16.4' | 23m |
| 佐田 | | ○ | | | | 出雲市佐田町大呂 | 35°13.3' | 132°43.4' | 100m |
| 大田 | ○ | ○ | ○ | ○ | | 大田市大田町大田 | 35°11.4' | 132°29.8' | 30m |
| 掛合 | ○ | ○ | ○ | ○ | | 雲南市掛合町掛合 | 35°11.8' | 132°48.9' | 215m |
| 横田 | ○ | ○ | ○ | ○ | ○ | 仁多郡奥出雲町稲原 | 35°10.4' | 133°06.2' | 369m |
| 福光 | | ○ | | | | 大田市温泉津町福光 | 35°04.2' | 132°20.0' | 8m |
| 赤名 | ○ | ○ | ○ | ○ | ○ | 飯石郡飯南町下赤名 | 35°00.1' | 132°42.7' | 444m |
| 桜江 | | ○ | | | | 江津市桜江町川戸 | 34°57.2' | 132°20.0' | 32m |
| 川本 | ○ | ○ | ○ | ○ | | 邑智郡川本町川本 | 34°58.6' | 132°29.5' | 132m |
| 浜田 | ○ | ○ | ○ | ○ | | 浜田市大辻町（浜田特別地域気象観測所） | 34°53.8' | 132°04.2' | 19m |
| 瑞穂 | ○ | ○ | ○ | ○ | ○ | 邑智郡邑南町淀原 | 34°51.2' | 132°31.8' | 327m |
| 三隅 | | ○ | | | | 浜田市三隅町西河内 | 34°47.7' | 131°56.9' | 9m |
| 弥栄 | ○ | ○ | ○ | ○ | ○ | 浜田市弥栄町長安本郷 | 34°46.6' | 132°06.5' | 380m |
| 波佐 | | ○ | | | | 浜田市金城町波佐 | 34°46.8' | 132°11.8' | 370m |
| 高津 | ○ | ○ | | ○ | | 益田市内田町（石見航空気象観測所） | 34°40.5' | 131°47.4' | 54m |
| 益田 | ○ | ○ | ○ | ○ | | 益田市あけぼの東町 | 34°40.6' | 131°50.6' | 4m |
| 匹見 | | ○ | | | | 益田市匹見町匹見 | 34°34.3' | 132°01.0' | 259m |
| 津和野 | ○ | ○ | ○ | ○ | | 鹿足郡津和野町森村 | 34°27.7' | 131°46.2' | 165m |
| 吉賀 | ○ | ○ | ○ | ○ | | 鹿足郡吉賀町七日市 | 34°23.5' | 131°53.6' | 250m |