

島根県の気象概況(旬の速報)

令和2年4月中旬

松江地方気象台

令和2年4月中旬の気象概況

期間中は、高気圧に覆われて晴れた日もあったが、低気圧や前線、湿った空気の影響により曇りや雨の日が多かった。

特に12日から13日にかけて、低気圧が四国沖をゆっくりと通過したため、まとまった雨になった。また、旬を通しての降水量はかなり多かった。

日付	天気概況	天気	
		松江(06時~18時)	松江(18時~翌06時)
11日	次第に気圧の谷の影響を受ける	晴後曇	曇後一時雨
12日	低気圧や前線の影響を受ける	雨	大雨
13日	低気圧や前線の影響を受けるが、次第に高気圧に覆われる	大雨	晴時々曇
14日	高気圧に覆われる	晴一時曇	晴後時々曇
15日	次第に気圧の谷の影響を受ける	晴時々曇	曇
16日	次第に高気圧に覆われる	曇一時雨	晴時々曇
17日	湿った空気の影響を受ける	曇一時晴後一時雨	雨時々曇一時晴
18日	低気圧や前線の影響を受ける	雨時々晴後曇、雷を伴う	雨時々曇
19日	湿った空気や寒気の影響を受ける	曇時々雨	雨時々曇
20日	低気圧や湿った空気の影響を受ける	雨時々曇一時晴	晴後曇一時雨

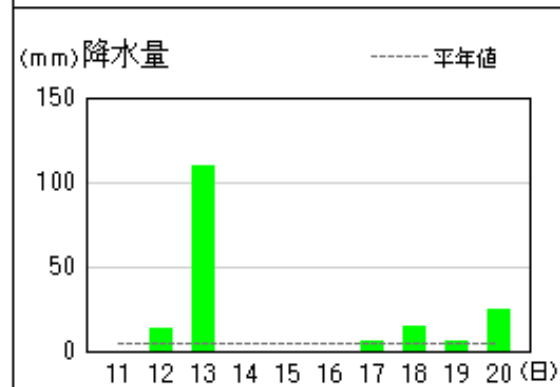
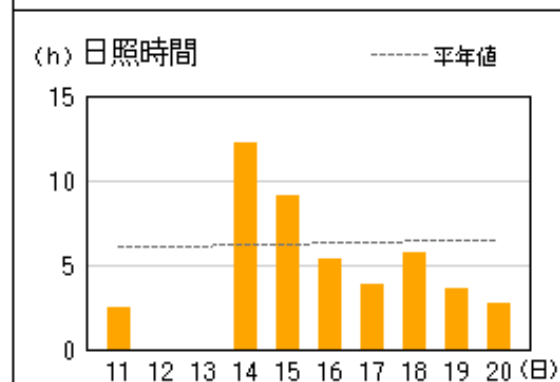
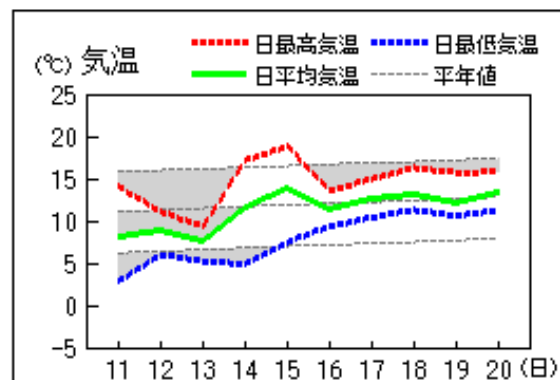
気象官署・特別地域気象観測所の観測値(4月中旬)

要素	気温(°C)						降水量(mm)		日照時間(h)	
	平均		最高		最低		本年	平年	本年	平年
	本年	平年	本年	平年	本年	平年				
松江	11.5	12.9	15.8	18.4	7.5	8.1	170.5	39.4	43.3	58.9
浜田	11.7	13.3	15.5	17.7	7.9	8.8	113.5	39.4	41.4	60.3
西郷	11.3	12.0	14.7	16.6	7.9	7.1	172.0	40.9	44.8	63.0

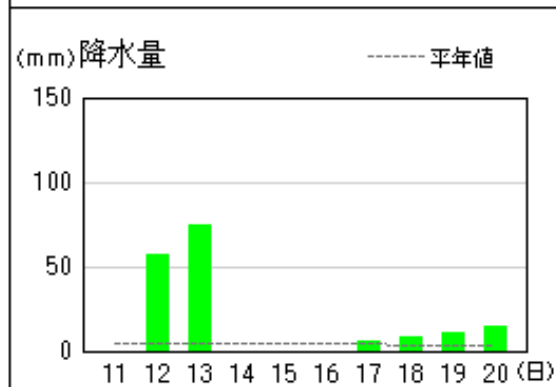
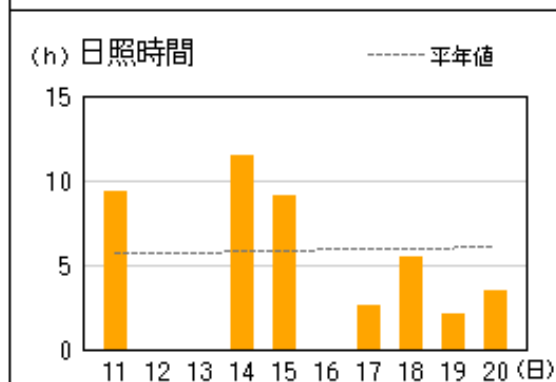
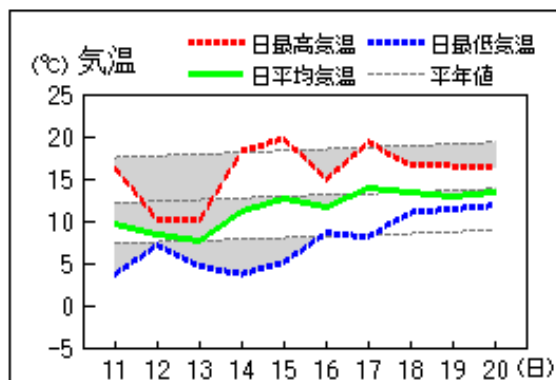
平均気温は、松江 低い 浜田 かなり低い 西郷 平年並
 降水量は、松江 かなり多い 浜田 かなり多い 西郷 かなり多い
 日照時間は、松江 少ない 浜田 少ない 西郷 少ない

地上気象 気象経過図：2020年04月11日-2020年04月20日

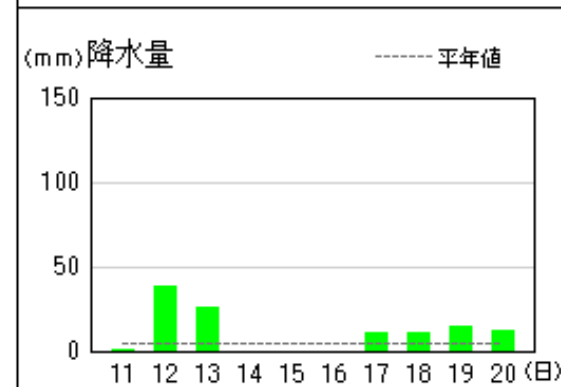
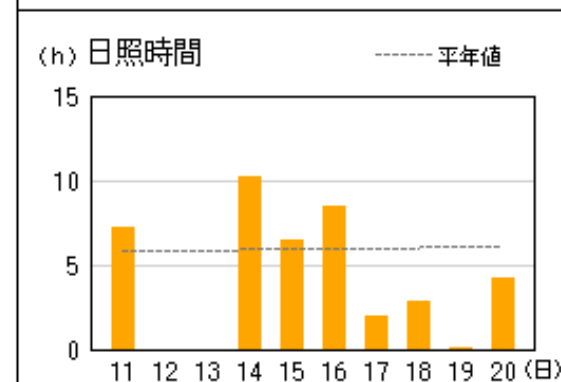
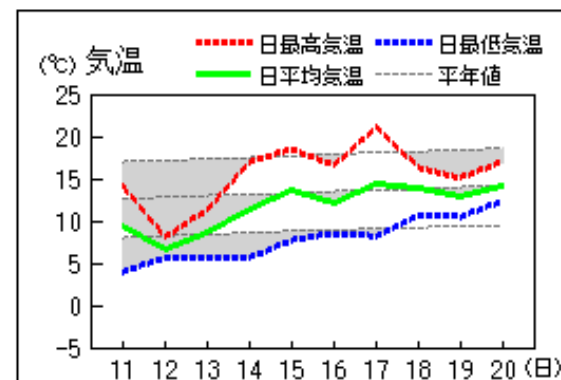
西郷



松江

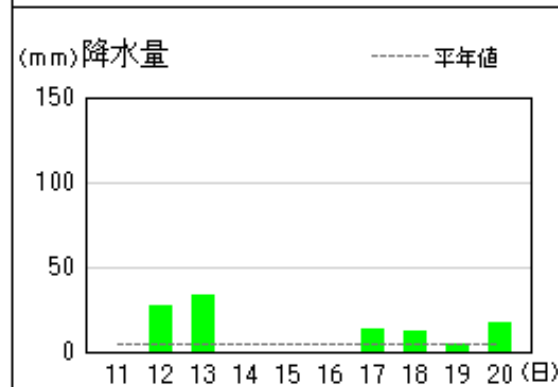
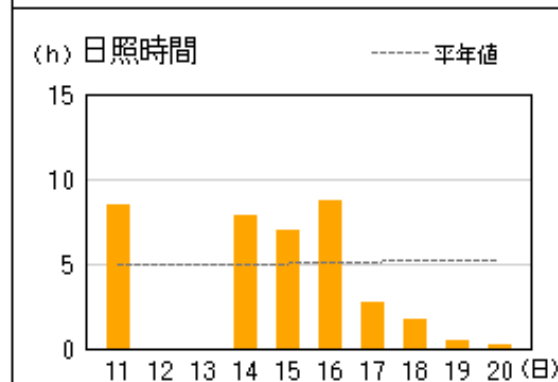
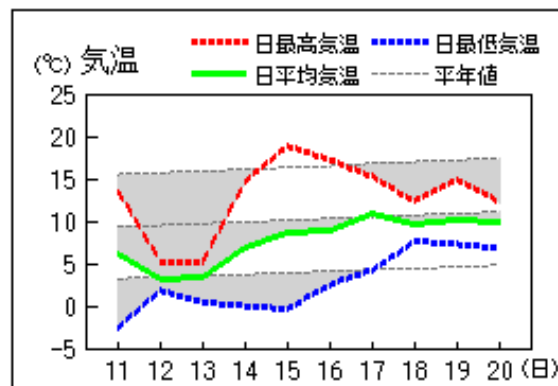


浜田

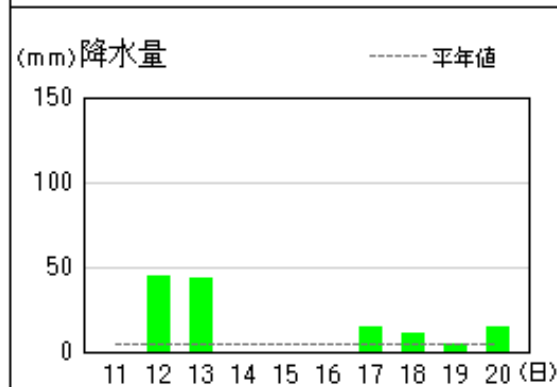
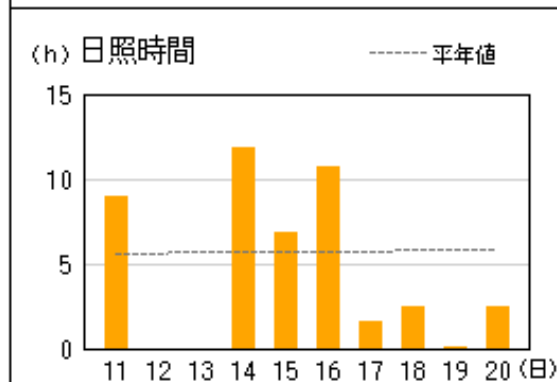
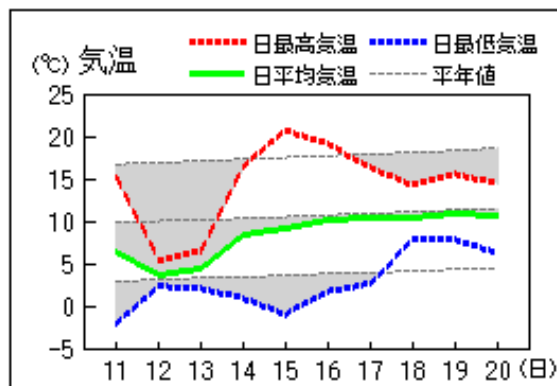


アメダス 気象経過図：2020年04月11日-2020年04月20日

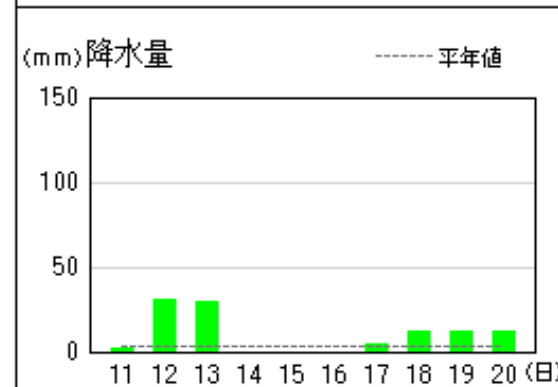
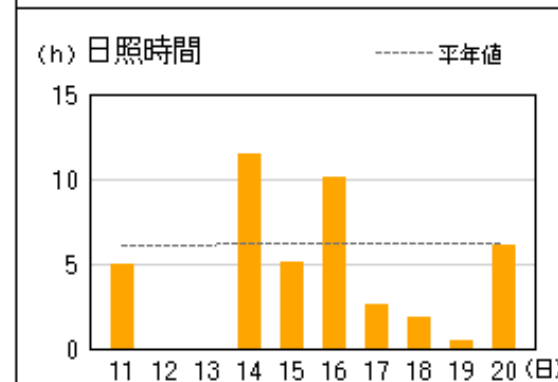
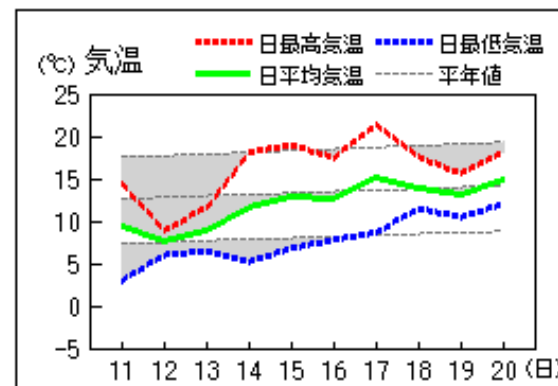
赤名



瑞穂



益田

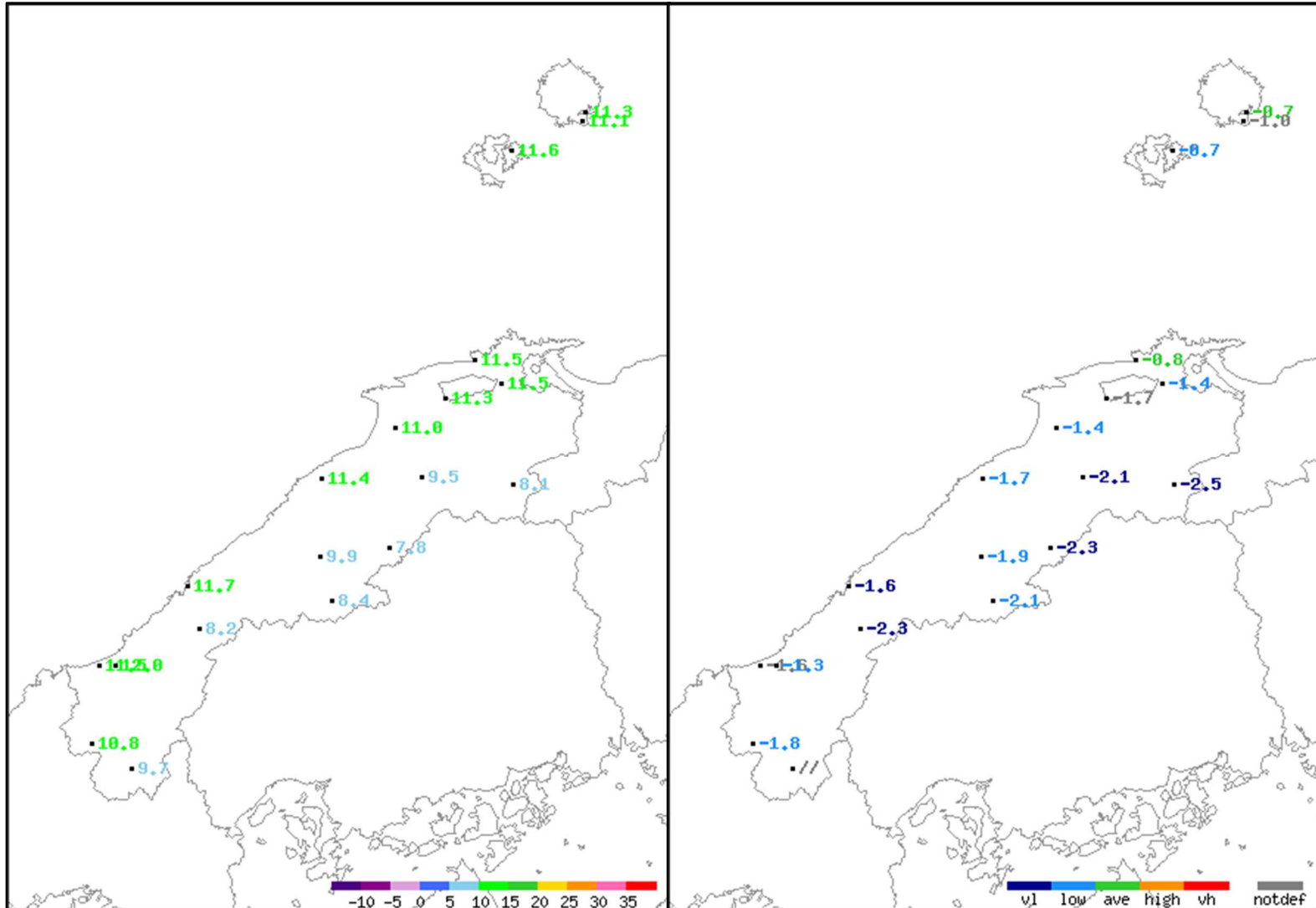


4月中旬のアメダス気象分布図（平均気温）

平均気温（℃）

平年差（℃）

実況値・平年値（℃）

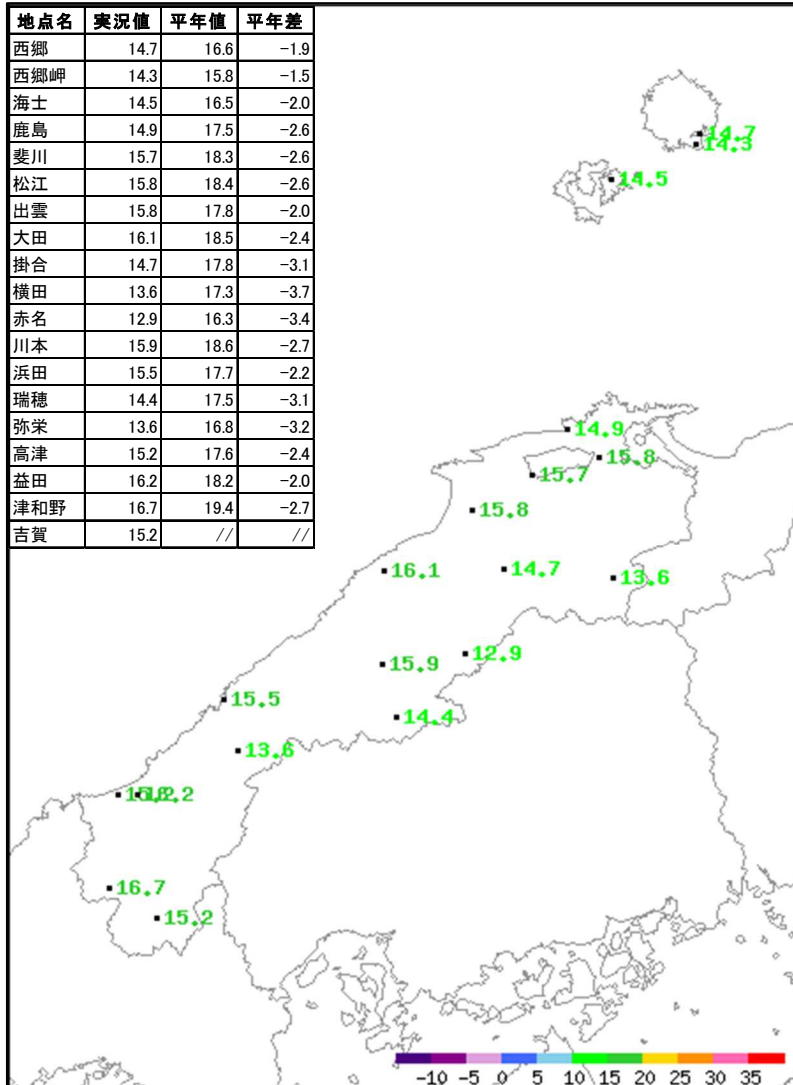


地点名	実況値	平年値	平年差
西郷	11.3	12.0	-0.7
西郷岬	11.1	12.1	-1.0
海士	11.6	12.3	-0.7
鹿島	11.5	12.3	-0.8
斐川	11.3	13.0	-1.7
松江	11.5	12.9	-1.4
出雲	11.0	12.4	-1.4
大田	11.4	13.1	-1.7
掛合	9.5	11.6	-2.1
横田	8.1	10.6	-2.5
赤名	7.8	10.1	-2.3
川本	9.9	11.8	-1.9
浜田	11.7	13.3	-1.6
瑞穂	8.4	10.5	-2.1
弥栄	8.2	10.5	-2.3
高津	11.5	13.1	-1.6
益田	12.0	13.3	-1.3
津和野	10.8	12.6	-1.8
吉賀	9.7	//	//

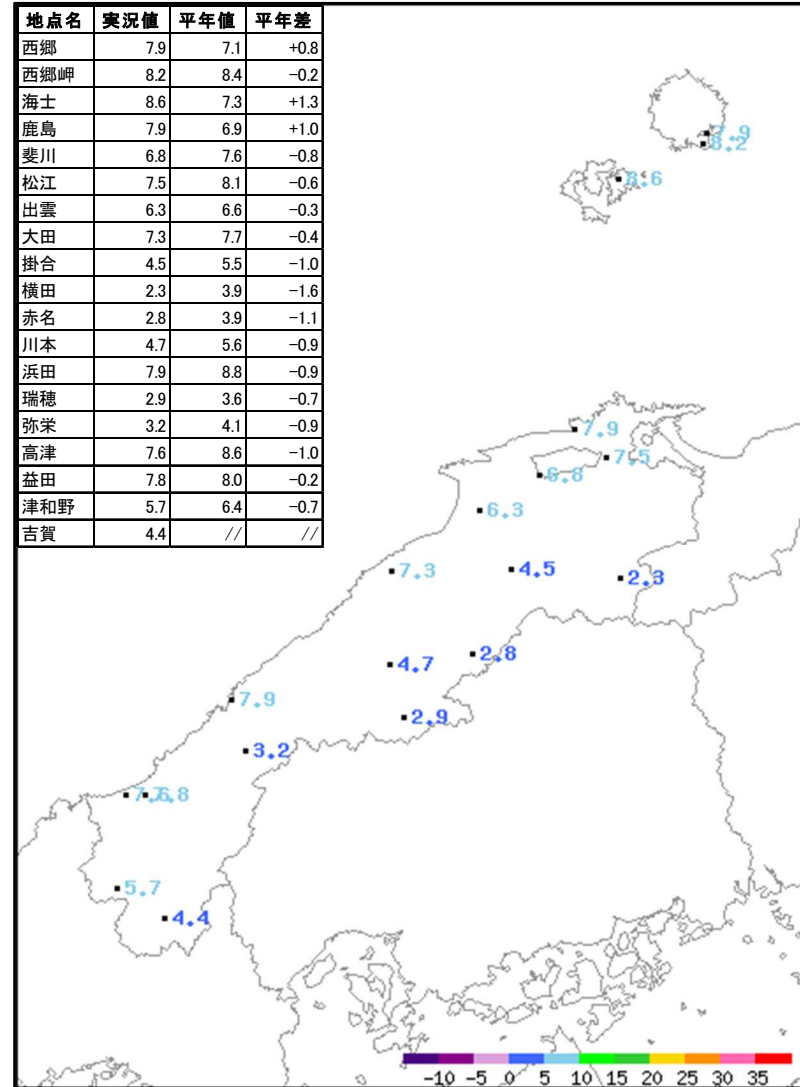
- 凡例
- D 正常値
 - 現象なし
 - D) 準正常値
 - D] 資料不足値
 - X 資料なし
 - // 平年値なし

4月中旬のアメダス気象分布図（最高気温・最低気温の旬平均）

最高気温の旬平均（℃）



最低気温の旬平均（℃）

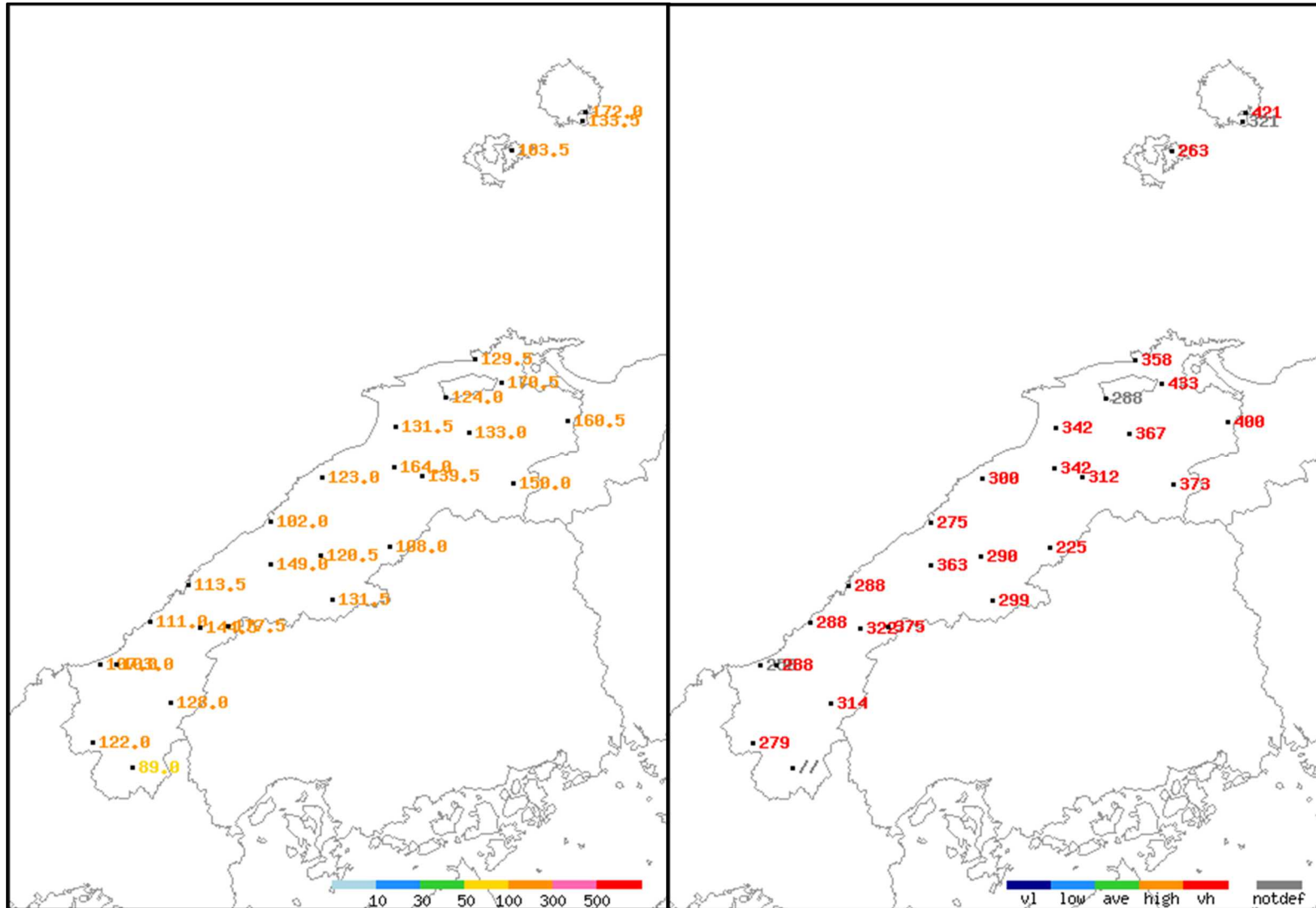


4月中旬のアメダス気象分布図（降水量）

降水量 (mm)

平年比 (%)

実況値・平年値 (mm)



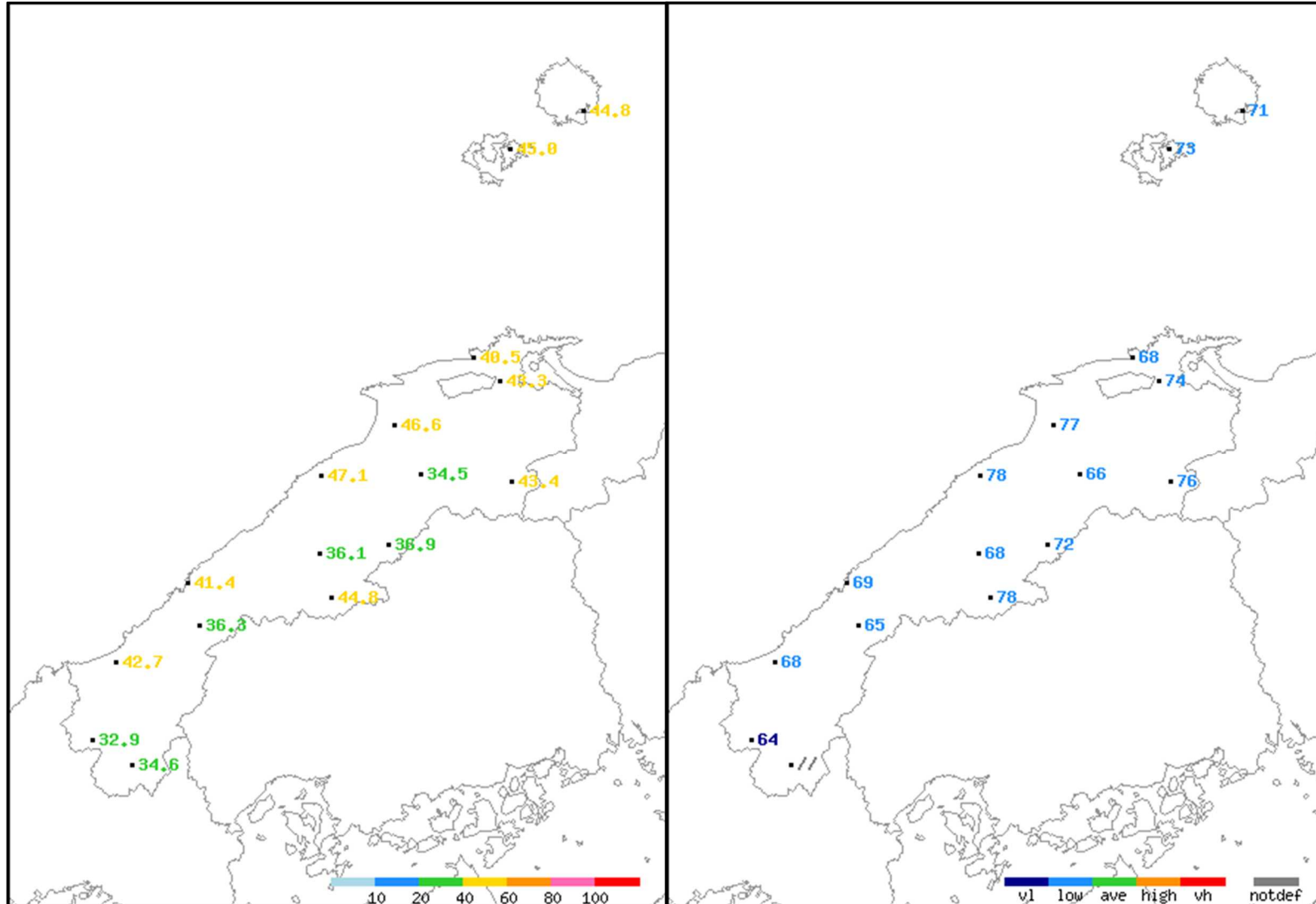
地点名	実況値	平年値	平年比(%)
西郷	172.0	40.9	421
西郷岬	133.5	41.6	321
海士	103.5	39.4	263
鹿島	129.5	36.2	358
斐川	124.0	43.1	288
松江	170.5	39.4	433
出雲	131.5	38.5	342
大東	133.0	36.2	367
伯太	160.5	40.1	400
佐田	164.0	48.0	342
大田	123.0	41.0	300
掛合	139.5	44.7	312
横田	150.0	40.2	373
福光	102.0	37.1	275
赤名	108.0	48.1	225
桜江	149.0	41.1	363
川本	120.5	41.5	290
浜田	113.5	39.4	288
瑞穂	131.5	44.0	299
三隅	111.0	38.5	288
弥栄	144.5	44.9	322
波佐	177.5	47.3	375
高津	107.0	42.8	250
益田	103.0	35.8	288
匹見	128.0	40.8	314
津和野	122.0	43.7	279
吉賀	89.0	//	//

4月中旬のアメダス気象分布図（日照時間）

日照時間（h）

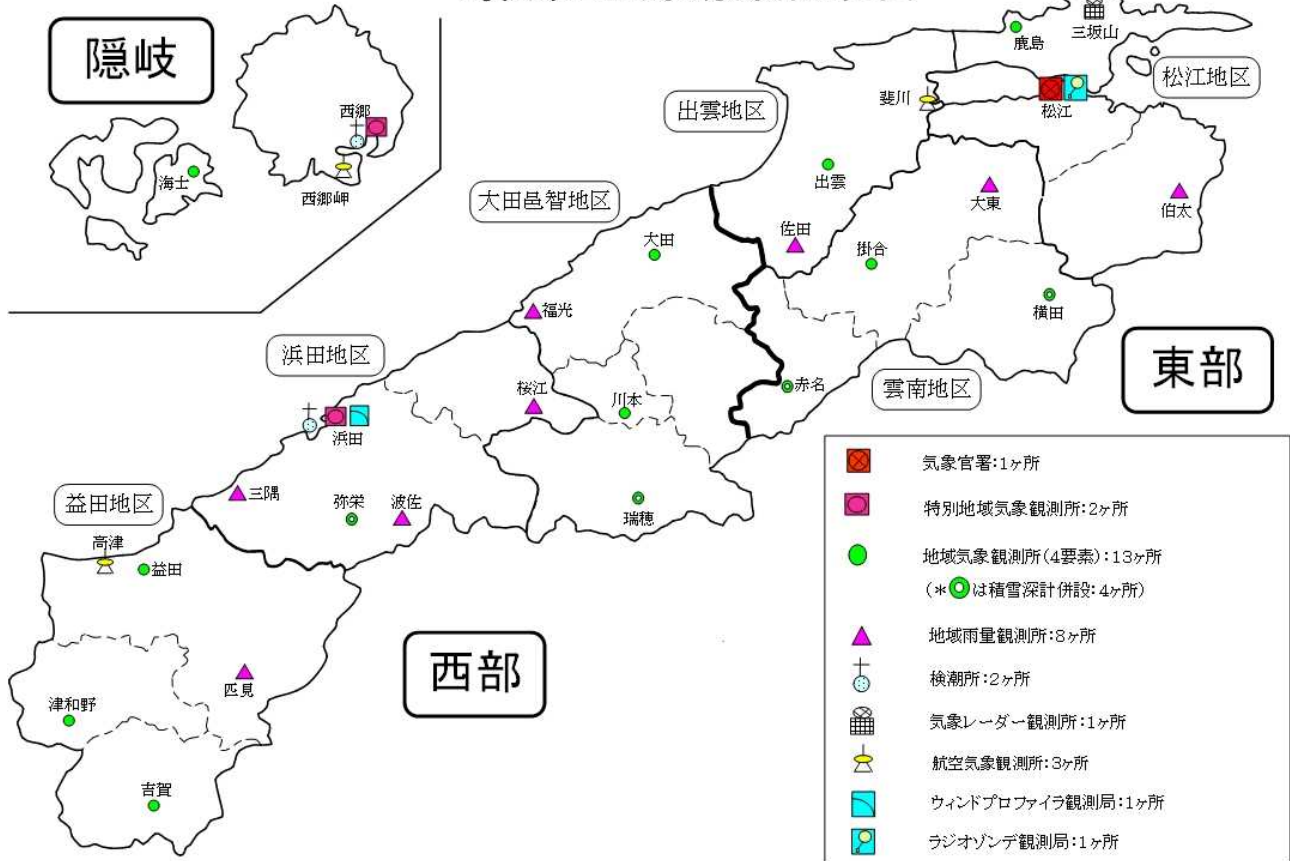
平年比（%）

実況値・平年値（h）



地点名	実況値	平年値	平年比(%)
西郷	44.8	63.0	71
海士	45.0	61.4	73
鹿島	40.5	60.0	68
松江	43.3	58.9	74
出雲	46.6	60.4	77
大田	47.1	60.4	78
掛合	34.5	52.4	66
横田	43.4	56.9	76
赤名	36.9	51.3	72
川本	36.1	53.3	68
浜田	41.4	60.3	69
瑞穂	44.8	57.4	78
弥栄	36.3	55.8	65
益田	42.7	63.0	68
津和野	32.9	51.4	64
吉賀	34.6	//	//

島根県内気象観測所配置図



令和元年9月26日現在

島根県地域気象観測所（アメダス）所在地一覧表

観測所	気温	降水量	日照	風向 風速	積雪	所在地	緯度	経度	海面上 の高さ
西郷	○	○	○	○	○	隠岐郡隠岐の島町西町大城ノ一（西郷特別地域気象観測所）	36°12.2'	133°20.0'	27m
西郷岬	○	○		○		隠岐郡隠岐の島町岬町（隠岐航空気象観測所）	36°10.7'	133°19.4'	80m
海士	○	○	○	○		隠岐郡海士町海士	36°05.8'	133°05.8'	3m
鹿島	○	○	○	○		松江市鹿島町佐陀本郷	35°31.2'	132°59.0'	3m
斐川	○	○		○		出雲市斐川町沖州（出雲航空気象観測所）	35°24.8'	132°53.4'	2m
松江	○	○	○	○	○	松江市西津田（松江地方気象台）	35°27.4'	133°03.9'	17m
出雲	○	○	○	○		出雲市芦渡町	35°19.9'	132°43.8'	20m
大東		○				雲南市大東町下阿用	35°19.1'	132°57.9'	56m
伯太		○				安来市伯太町西母里	35°21.0'	133°16.4'	23m
佐田		○				出雲市佐田町大呂	35°13.3'	132°43.4'	100m
大田	○	○	○	○		大田市大田町大田	35°11.4'	132°29.8'	30m
掛合	○	○	○	○		雲南市掛合町掛合	35°11.8'	132°48.9'	215m
横田	○	○	○	○	○	仁多郡奥出雲町稲原	35°10.4'	133°06.2'	369m
福光		○				大田市温泉津町福光	35°04.2'	132°20.0'	8m
赤名	○	○	○	○	○	飯石郡飯南町下赤名	35°00.1'	132°42.7'	444m
桜江		○				江津市桜江町川戸	34°57.2'	132°20.0'	32m
川本	○	○	○	○		邑智郡川本町川本	34°58.6'	132°29.5'	132m
浜田	○	○	○	○		浜田市大辻町（浜田特別地域気象観測所）	34°53.8'	132°04.2'	19m
瑞穂	○	○	○	○	○	邑智郡邑南町淀原	34°51.2'	132°31.8'	327m
三隅		○				浜田市三隅町西河内	34°47.7'	131°56.9'	9m
弥栄	○	○	○	○	○	浜田市弥栄町長安本郷	34°46.6'	132°06.5'	380m
波佐		○				浜田市金城町波佐	34°46.8'	132°11.8'	370m
高津	○	○		○		益田市内田町（石見航空気象観測所）	34°40.5'	131°47.4'	54m
益田	○	○	○	○		益田市あけぼの東町	34°40.6'	131°50.6'	4m
匹見		○				益田市匹見町匹見	34°34.3'	132°01.0'	259m
津和野	○	○	○	○		鹿足郡津和野町森村	34°27.7'	131°46.2'	165m
吉賀	○	○	○	○		鹿足郡吉賀町七日市	34°23.5'	131°53.6'	250m