

島根県の気象概況(旬の速報)

平成 30 年 12 月下旬

松江地方気象台

気象概況 平成 30 年 12 月下旬

期間中は、気圧の谷や冬型の気圧配置等の影響により曇りや雨又は雪の日が多かった。
27日から31日にかけて強い寒気が流れ込んだため雪や雨になった。

日付	天気概況	松江(06時～18時)	松江(18時～翌06時)
21日	高気圧に覆われるが、湿った空気の影響を受ける	晴一時霧後曇時々雨	雨後曇、霧を伴う
22日	湿った空気の影響を受ける	曇一時雨、霧を伴う	曇後一時霧
23日	気圧の谷や湿った空気の影響を受ける	雨時々曇	曇時々雨
24日	寒気の影響を受ける	雨時々曇	晴一時曇
25日	高気圧に覆われるが、湿った空気の影響を受ける	曇時々晴	曇一時雨
26日	気圧の谷や湿った空気の影響を受ける	雨時々曇	曇後一時雨
27日	冬型の気圧配置	雨時々曇、あられを伴う	雨時々曇一時雪、あられを伴う
28日	冬型の気圧配置	雪一時曇、あられを伴う	雪後曇一時晴、あられを伴う
29日	冬型の気圧配置	みぞれ時々雪一時曇、あられを伴う	みぞれ時々曇一時晴、あられを伴う
30日	冬型の気圧配置	みぞれ時々曇一時雨、あられを伴う	曇時々みぞれ
31日	寒気の影響を受ける	曇一時晴	晴後曇一時みぞれ

気象官署・特別地域気象観測所の観測値(12月下旬)

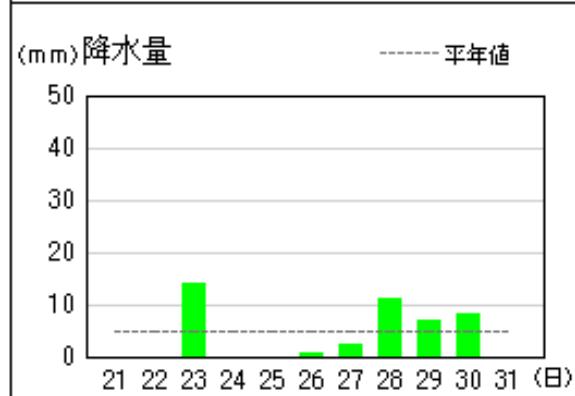
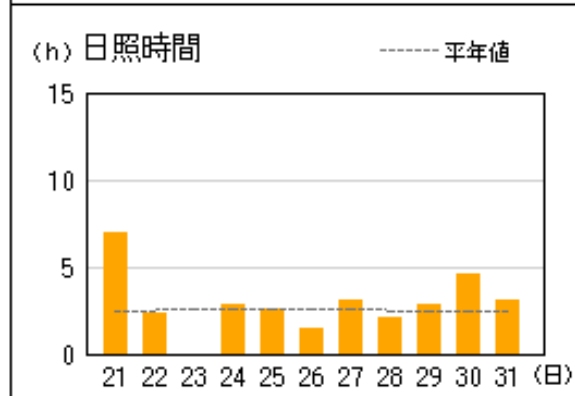
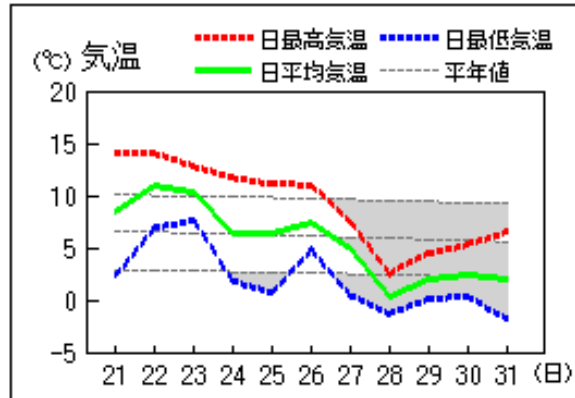
要素	気温()						降水量(mm)		日照時間(h)	
	平均		最高		最低					
	本年	平年	本年	平年	本年	平年	本年	平年	本年	平年
松江	6.1	6.0	9.3	9.9	2.9	2.5	60.0	48.9	21.9	27.3
浜田	7.7	7.8	10.6	11.1	5.2	4.5	34.0	34.0	24.8	26.3
西郷	5.6	6.2	9.2	9.8	2.0	2.6	43.0	54.1	31.8	28.5

平均気温は、松江 平年並 浜田 平年並 西郷 平年並
 降水量は、松江 多い 浜田 多い 西郷 平年並
 日照時間は、松江 平年並 浜田 平年並 西郷 平年並

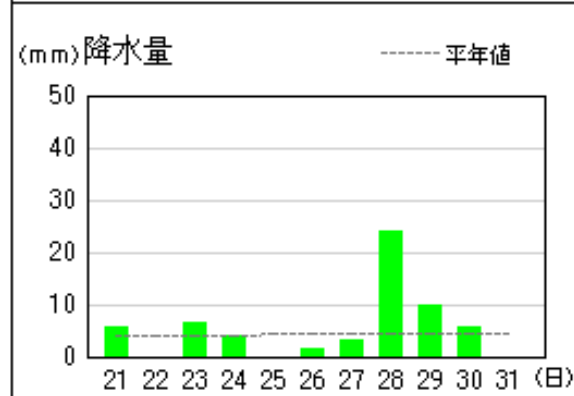
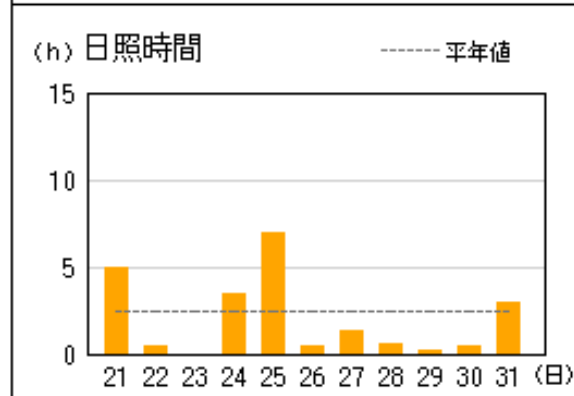
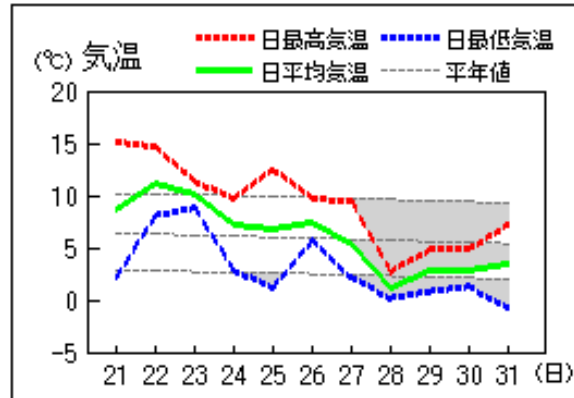
階級区分を求めるための統計期間の資料の分布に偏りがある場合は、平年値が階級区分の平年並みに属さない場合があります。

地上気象 気象経過図：2018年12月21日-2018年12月31日

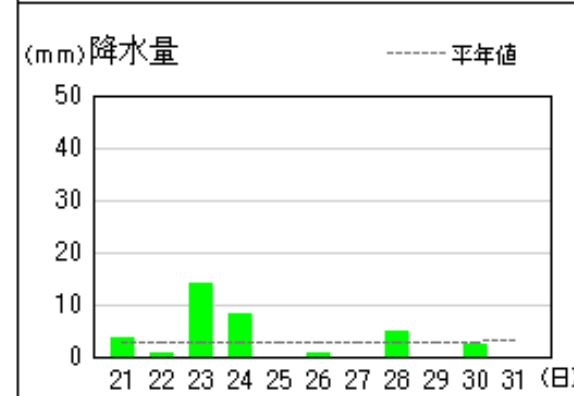
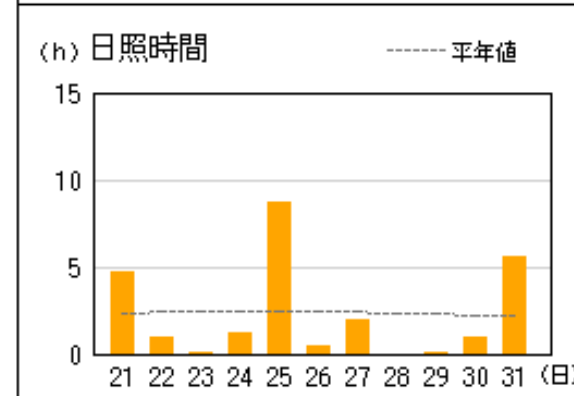
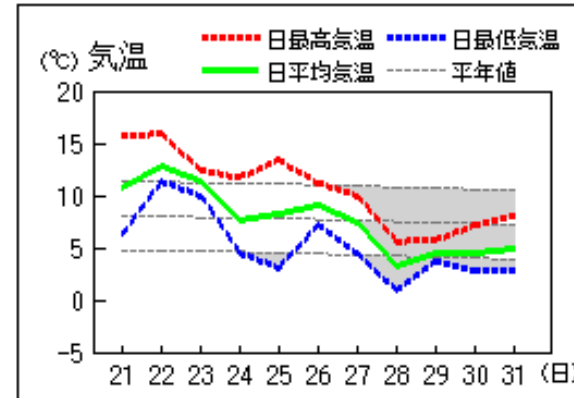
西郷



松江

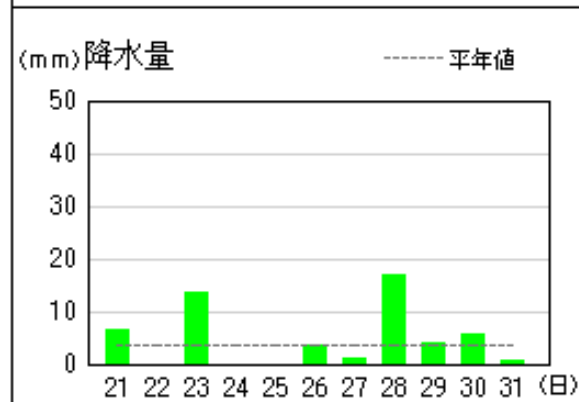
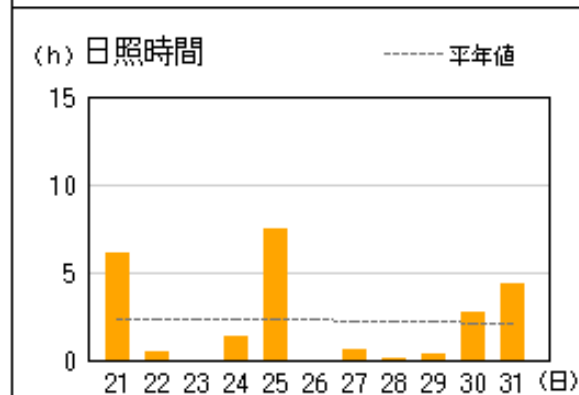
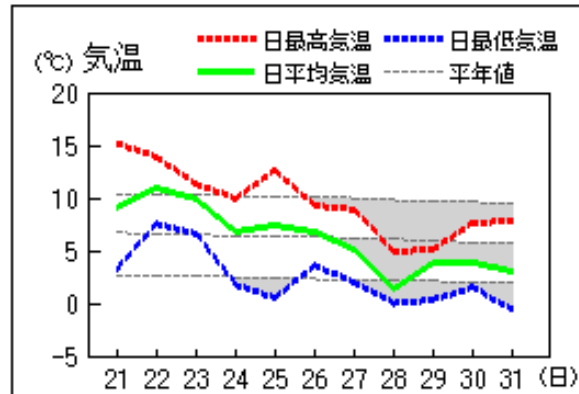


浜田

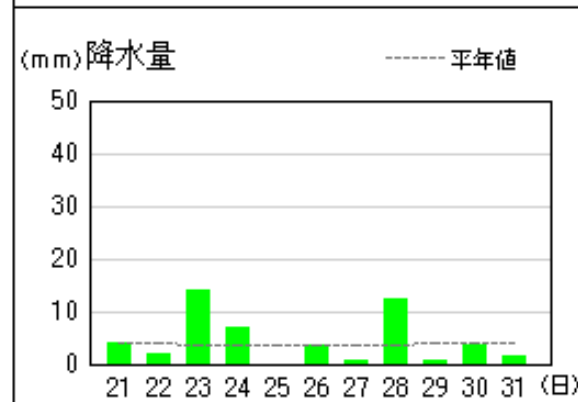
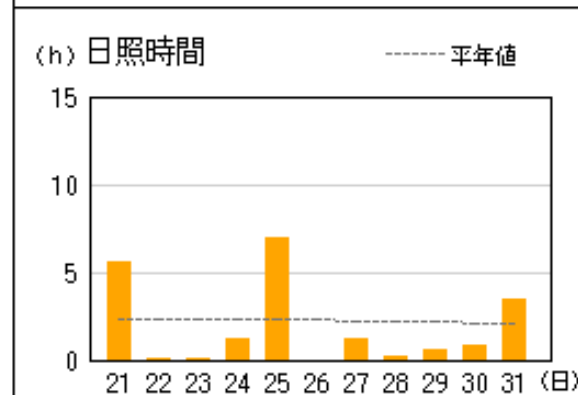
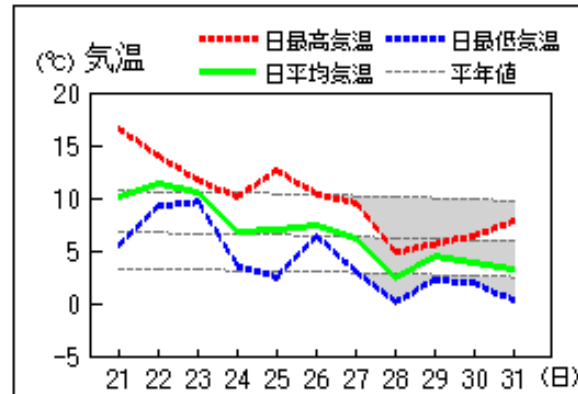


アメダス 気象経過図：2018年12月21日-2018年12月31日

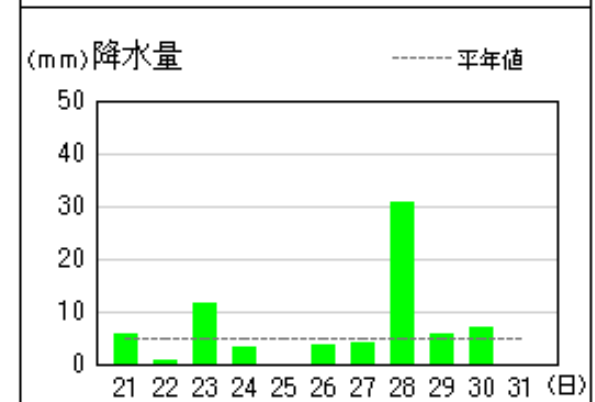
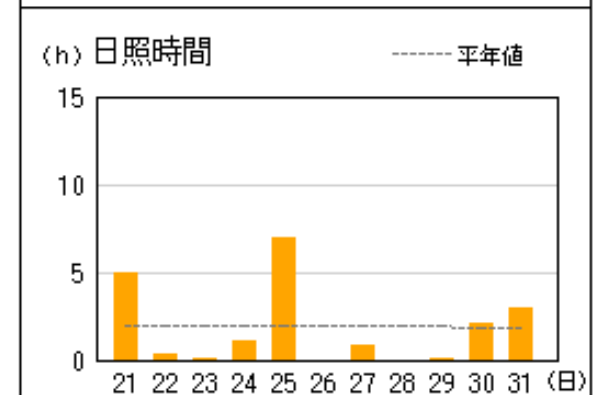
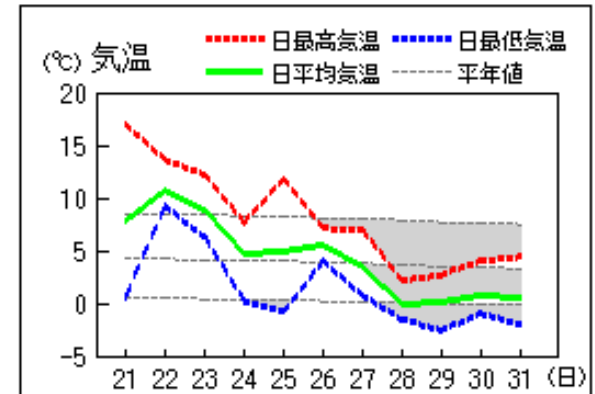
出雲



大田



掛合

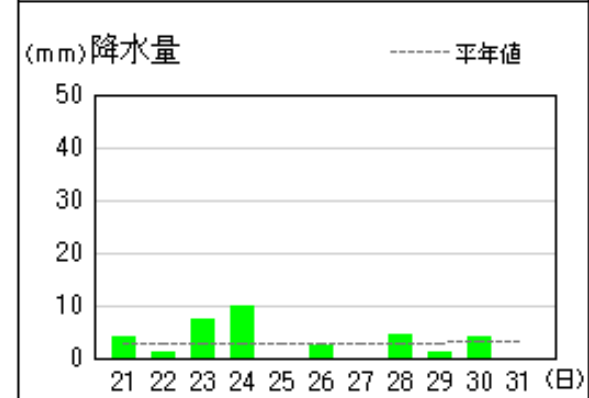
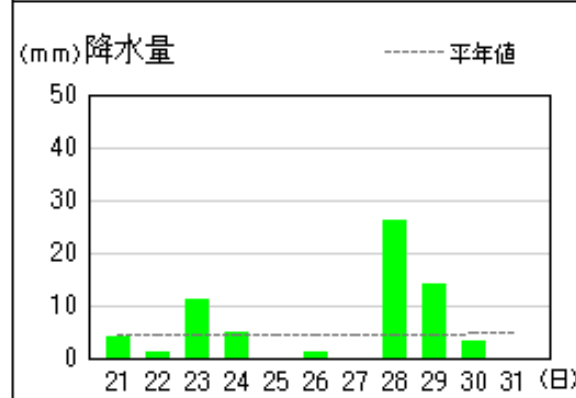
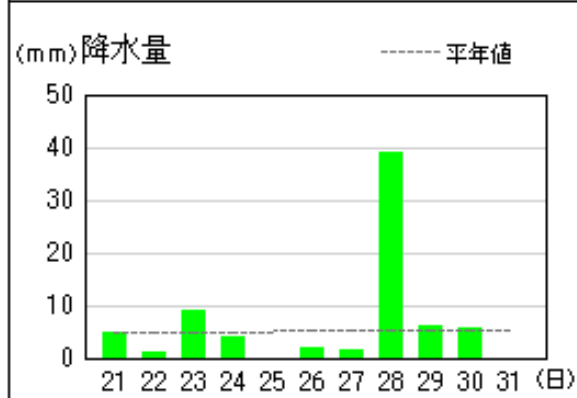
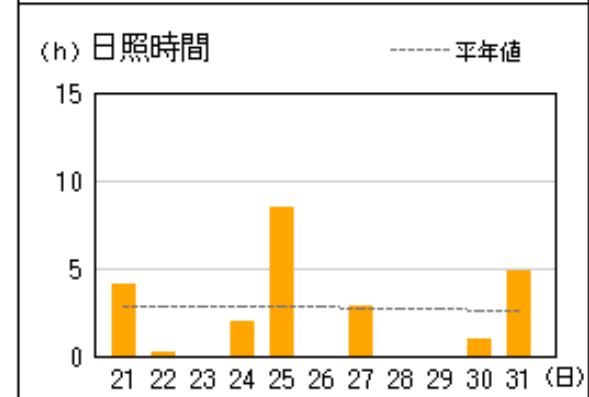
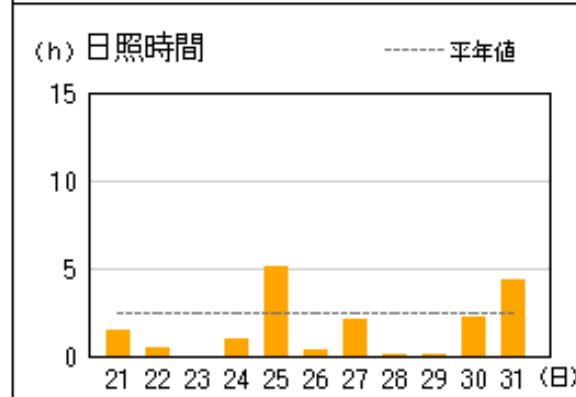
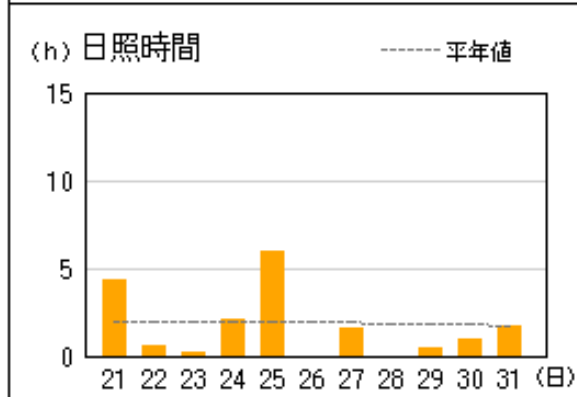
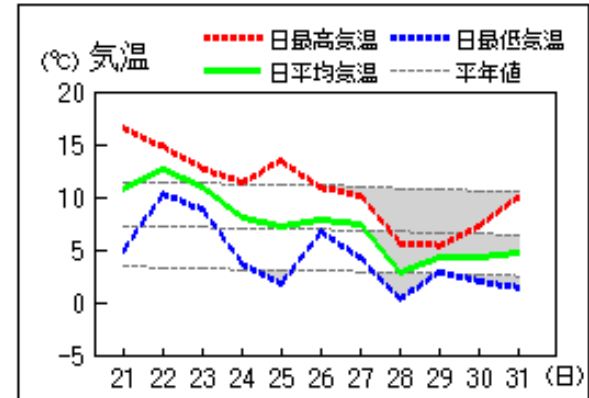
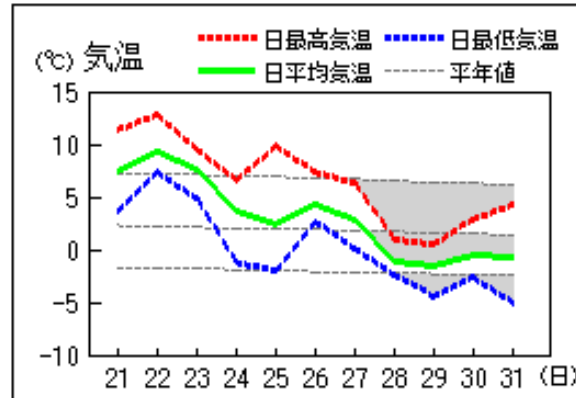
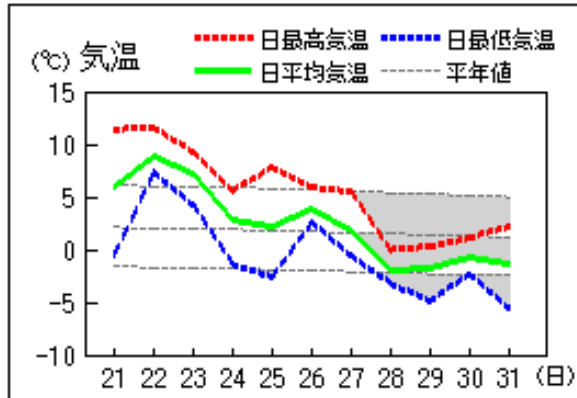


アメダス 気象経過図：2018年12月21日-2018年12月31日

赤名

瑞穂

益田

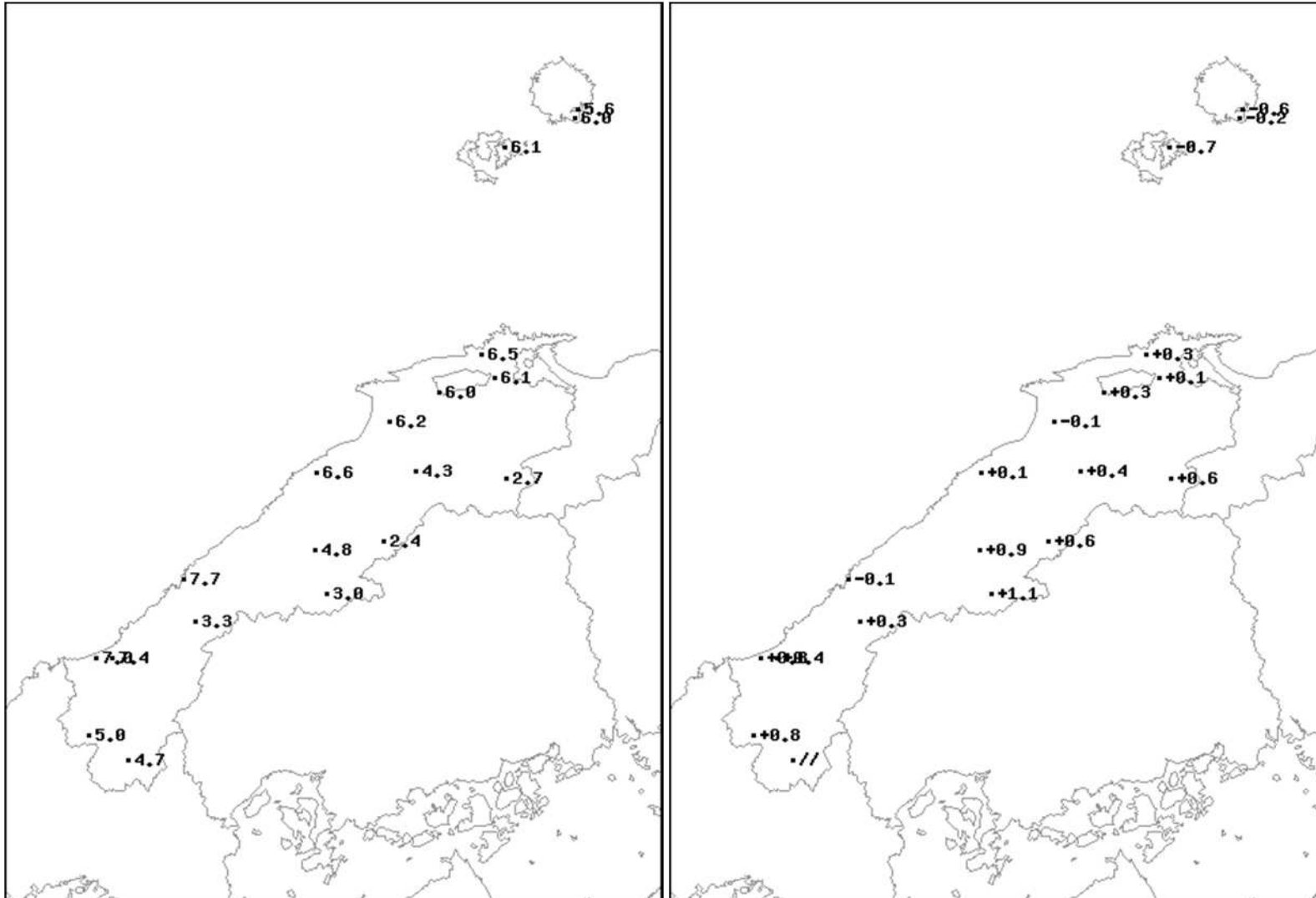


12月下旬のアメダス気象分布図（平均気温）

平均気温（ ）

平年差（ ）

観測値・平年値（ ）



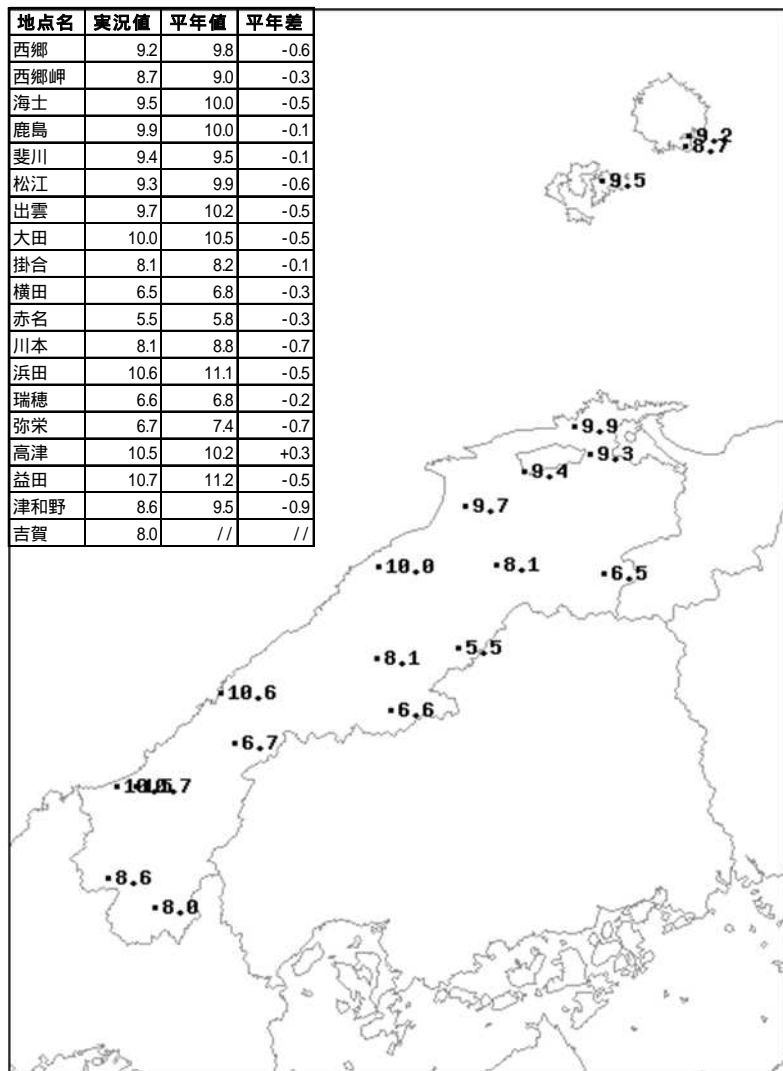
地点名	実況値	平年値	平年差
西郷	5.6	6.2	-0.6
西郷岬	6.0	6.2	-0.2
海士	6.1	6.8	-0.7
鹿島	6.5	6.2	+0.3
斐川	6.0	5.7	+0.3
松江	6.1	6.0	+0.1
出雲	6.2	6.3	-0.1
大田	6.6	6.5	+0.1
掛合	4.3	3.9	+0.4
横田	2.7	2.1	+0.6
赤名	2.4	1.8	+0.6
川本	4.8	3.9	+0.9
浜田	7.7	7.8	-0.1
瑞穂	3.0	1.9	+1.1
弥栄	3.3	3.0	+0.3
高津	7.0	6.2	+0.8
益田	7.4	7.0	+0.4
津和野	5.0	4.2	+0.8
吉賀	4.7	//	//

凡例

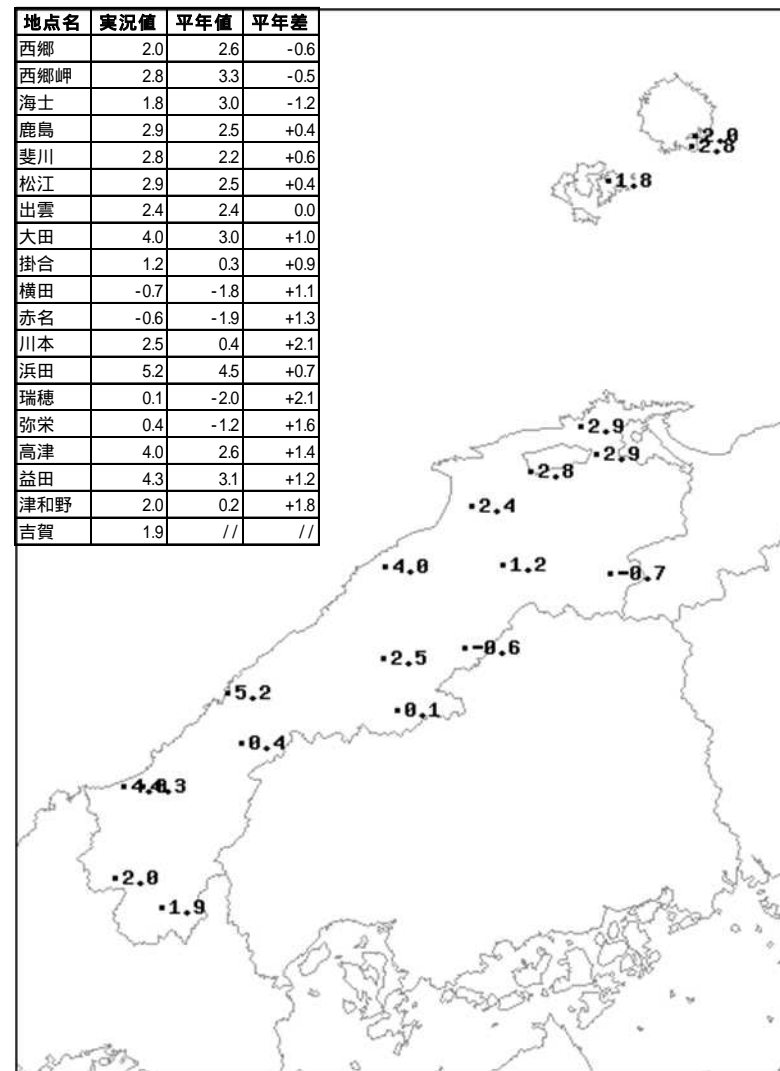
- D 正常値
- 現象なし
- D) 準正常値
- D] 資料不足値
- X 資料なし
- // 平年値なし

12月下旬のアメダス気象分布図（最高気温・最低気温の旬平均）

最高気温の旬平均（ ）



最低気温の旬平均（ ）

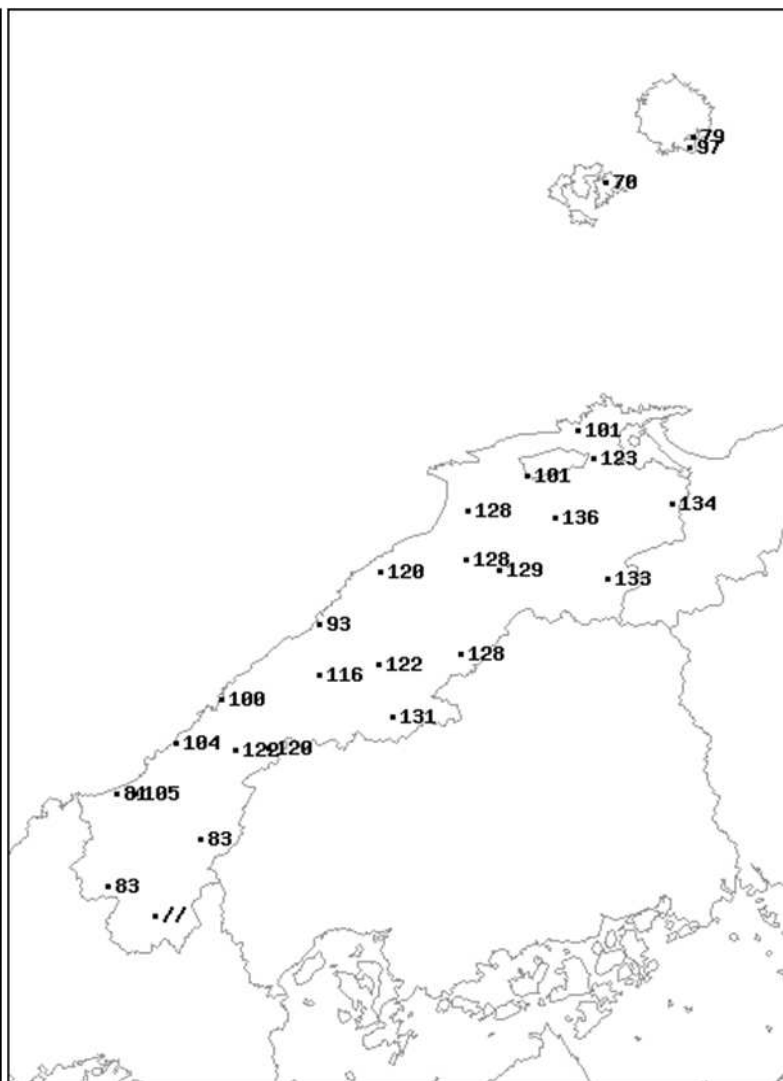
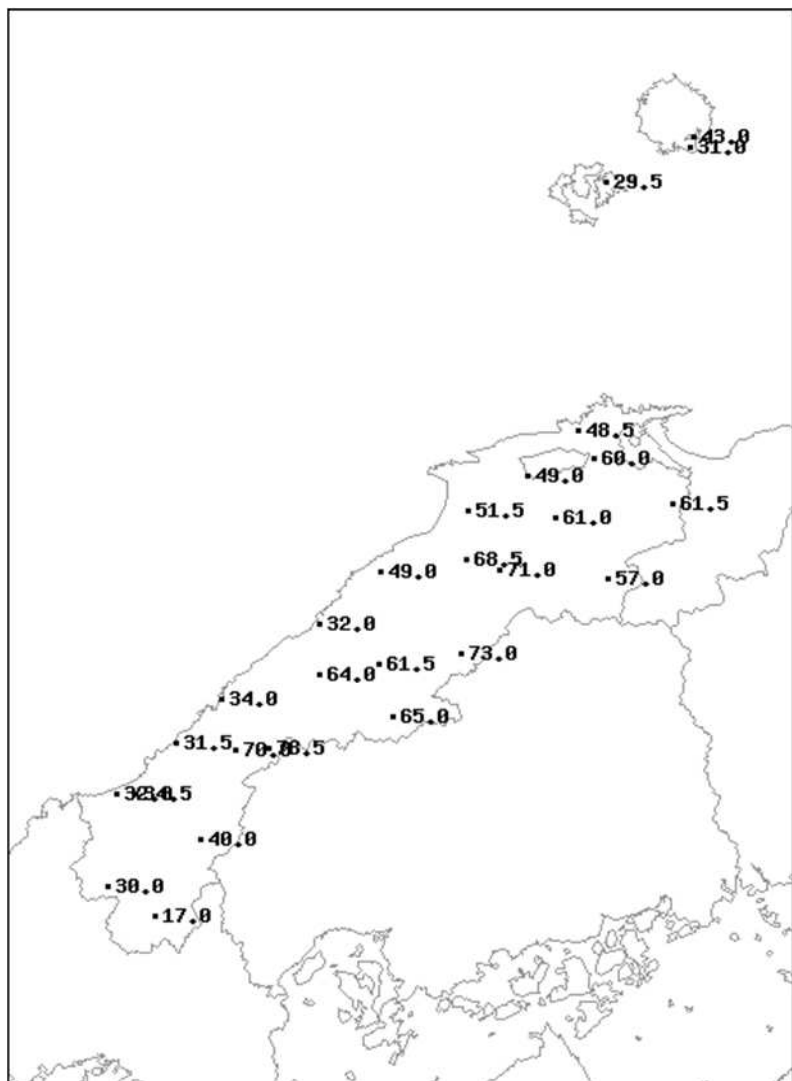


12月下旬のアメダス気象分布図（降水量）

降水量（mm）

平年比（%）

観測値・平年値（mm）



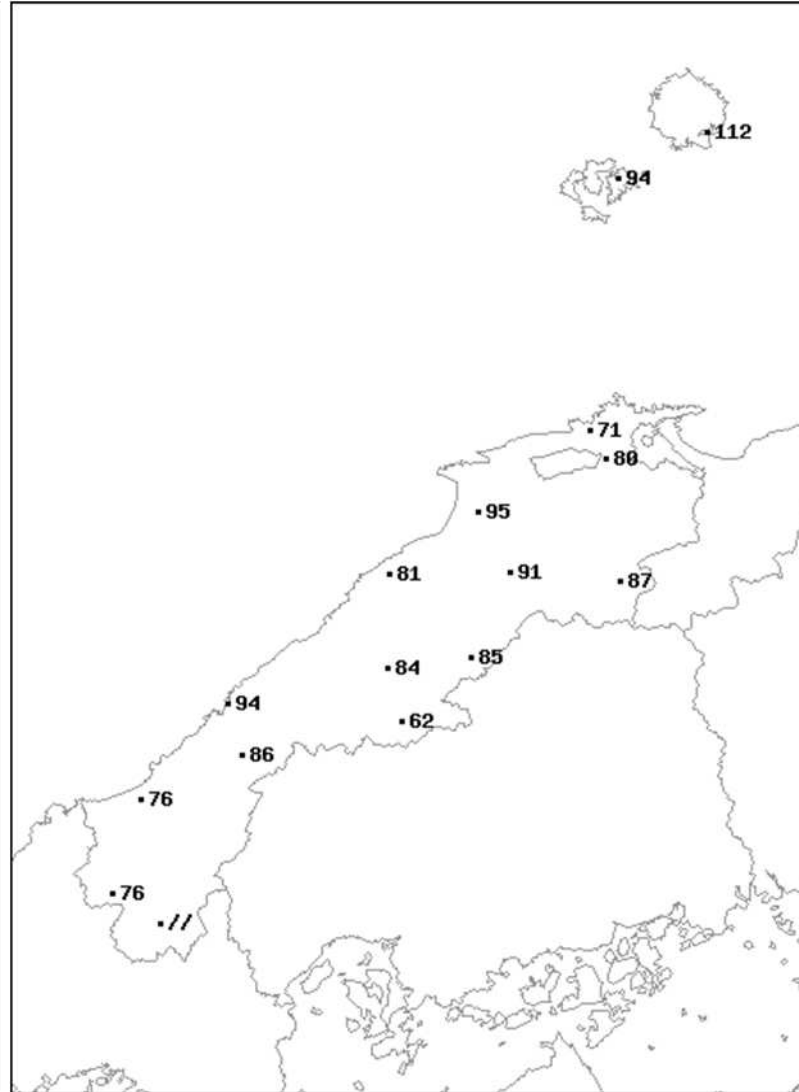
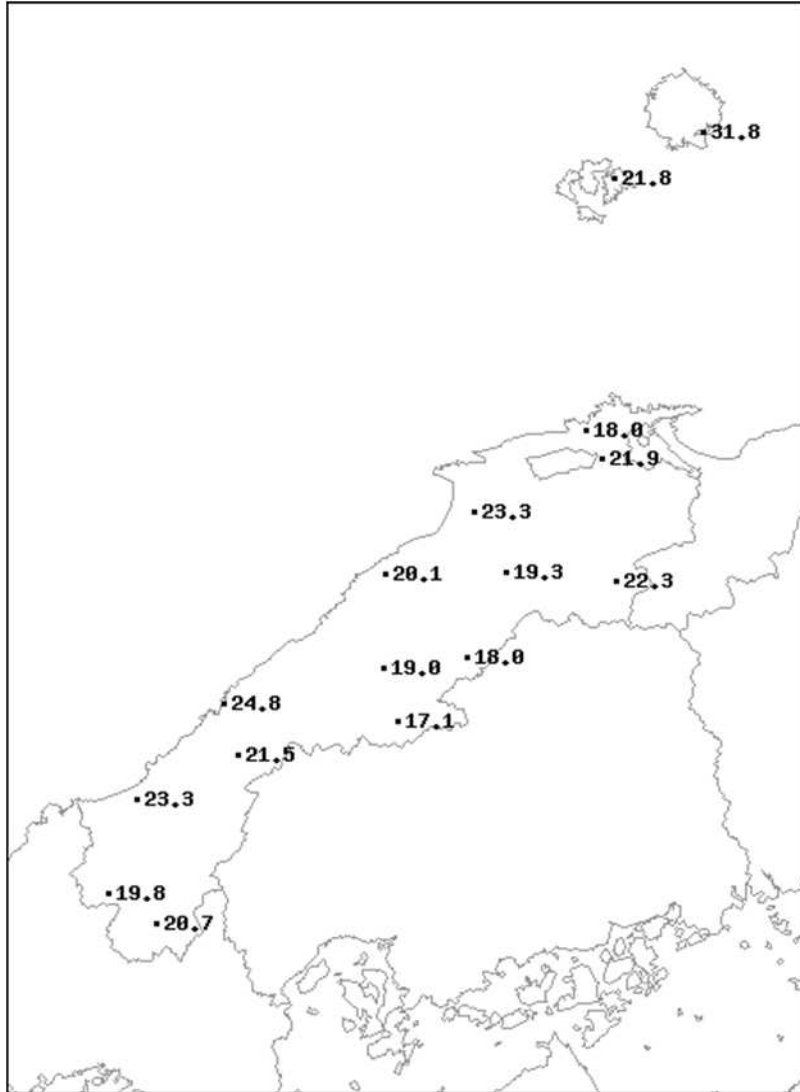
地点名	実況値	平年値	平年比(%)
西郷	43.0	54.1	79
西郷岬	31.0	31.9	97
海士	29.5	42.0	70
鹿島	48.5	47.9	101
斐川	49.0	48.4	101
松江	60.0	48.9	123
出雲	51.5	40.1	128
大東	61.0	45.0	136
伯太	61.5	45.8	134
佐田	68.5	53.6	128
大田	49.0	40.9	120
掛合	71.0	54.9	129
横田	57.0	42.7	133
福光	32.0	34.5	93
赤名	73.0	56.9	128
桜江	64.0	55.1	116
川本	61.5	50.5	122
浜田	34.0	34.0	100
瑞穂	65.0	49.5	131
三隅	31.5	30.4	104
弥栄	70.0	57.6	122
波佐	78.5	65.4	120
高津	32.0	39.3	81
益田	34.5	32.8	105
匹見	40.0	48.3	83
津和野	30.0	36.2	83
吉賀	17.0	//	//

12月下旬のアメダス気象分布図（日照時間）

日照時間（h）

平年比（%）

観測値・平年値（h）



地点名	実況値	平年値	平年比(%)
西郷	31.8	28.5	112
海士	21.8	23.1	94
鹿島	18.0	25.2	71
松江	21.9	27.3	80
出雲	23.3	24.4	95
大田	20.1	24.9	81
掛合	19.3	21.2	91
横田	22.3	25.7	87
赤名	18.0	21.1	85
川本	19.0	22.6	84
浜田	24.8	26.3	94
瑞穂	17.1	27.7	62
弥栄	21.5	25.1	86
益田	23.3	30.6	76
津和野	19.8	26.0	76
吉賀	20.7	//	//

島根県内気象観測所配置図



平成28年9月28日現在

島根県地域気象観測所（アメダス）所在地一覧表

観測所	気温	降水量	日照	風向 風速	積雪	所在地	緯度	経度	海面上 の高さ
西郷	○	○	○	○	○	隠岐郡隠岐の島町西町大城ノ一（西郷特別地域気象観測所）	36°12.2'	133°20.0'	27m
西郷岬	○	○		○		隠岐郡隠岐の島町岬町（隠岐航空気象観測所）	36°10.7'	133°19.4'	80m
海士	○	○	○	○		隠岐郡海士町海士	36°05.8'	133°05.8'	3m
鹿島	○	○	○	○		松江市鹿島町北講武	35°31.2'	133°01.3'	5m
斐川	○	○		○		出雲市斐川町沖州（出雲航空気象観測所）	35°24.8'	132°53.4'	2m
松江	○	○	○	○	○	松江市西津田（松江地方気象台）	35°27.4'	133°03.9'	17m
出雲	○	○	○	○		出雲市芦渡町	35°19.9'	132°43.8'	20m
大東		○				雲南市大東町下阿用	35°19.1'	132°57.9'	56m
伯太		○				安来市伯太町西母里	35°21.0'	133°16.4'	23m
佐田		○				出雲市佐田町大呂	35°13.3'	132°43.4'	100m
大田	○	○	○	○		大田市大田町大田	35°11.4'	132°29.8'	30m
掛合	○	○	○	○		雲南市掛合町掛合	35°11.8'	132°48.9'	215m
横田	○	○	○	○	○	仁多郡奥出雲町稲原	35°10.4'	133°06.2'	369m
福光		○				大田市温泉津町福光	35°04.2'	132°20.0'	8m
赤名	○	○	○	○	○	飯石郡飯南町下赤名	35°00.1'	132°42.7'	444m
桜江		○				江津市桜江町川戸	34°57.2'	132°20.0'	32m
川本	○	○	○	○		邑智郡川本町川本	34°58.6'	132°29.5'	132m
浜田	○	○	○	○		浜田市大辻町（浜田特別地域気象観測所）	34°53.8'	132°04.2'	19m
瑞穂	○	○	○	○	○	邑智郡邑南町淀原	34°51.2'	132°31.8'	327m
三隅		○				浜田市三隅町西河内	34°47.7'	131°56.9'	9m
弥栄	○	○	○	○	○	浜田市弥栄町長安本郷	34°46.6'	132°06.5'	380m
波佐		○				浜田市金城町波佐	34°46.8'	132°11.8'	370m
高津	○	○		○		益田市内田町（石見航空気象観測所）	34°40.5'	131°47.4'	54m
益田	○	○	○	○		益田市あけぼの東町	34°40.6'	131°50.6'	4m
匹見		○				益田市匹見町匹見	34°34.3'	132°01.0'	259m
津和野	○	○	○	○		鹿足郡津和野町森村	34°27.7'	131°46.2'	165m
吉賀	○	○	○	○		鹿足郡吉賀町七日市	34°23.5'	131°53.6'	250m