

島根県の気象概況(旬の速報)

平成30年7月上旬

松江地方気象台

気象概況 平成 30 年 7 月上旬

期間中は、梅雨前線や台風第 7 号の影響を受けて曇りや雨の日が多かった。特に、5 日から 7 日にかけては、西日本に停滞した梅雨前線の影響で島根県の東部と西部で山沿いを中心に大雨になった。

広島地方気象台は 7 月 9 日に「中国地方は、梅雨明けしたとみられます。」と発表した。

日付	天気概況	松江(06時～18時)	松江(18時～翌06時)
1日	湿った空気の影響を受ける	曇	薄曇
2日	湿った空気の影響を受ける	曇	曇
3日	台風第 7 号の影響を受ける	雨後曇	曇時々雨
4日	台風第 7 号の影響を受ける	曇時々雨	曇後一時雨
5日	梅雨前線が西日本に停滞	大雨	雨時々曇
6日	梅雨前線が西日本に停滞	大雨	雨一時曇
7日	梅雨前線が西日本に停滞	雨	雨時々曇
8日	梅雨前線が西日本に停滞	雨時々曇	曇一時雨
9日	高気圧に覆われるが、湿った空気の影響を受ける	曇時々晴	曇時々晴
10日	高気圧に覆われる	晴時々薄曇	薄曇一時晴

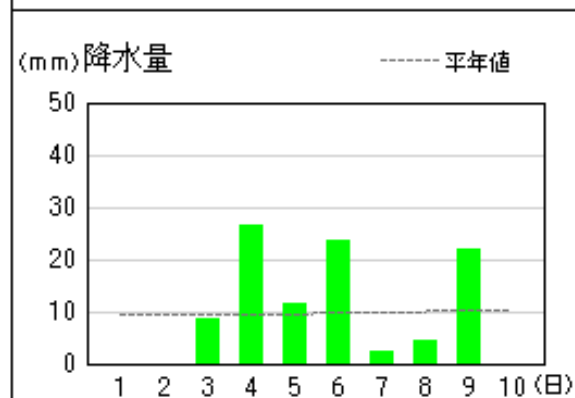
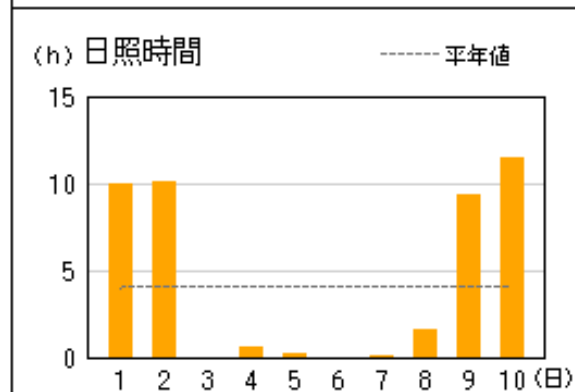
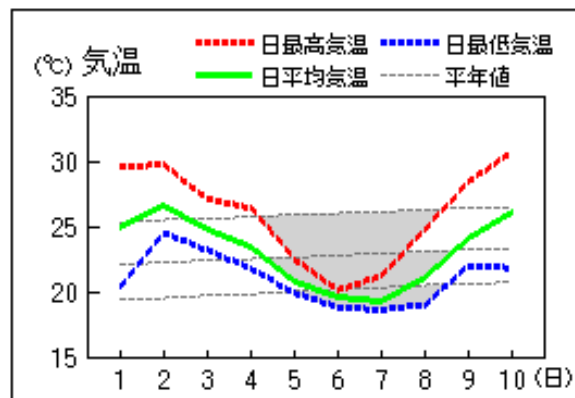
気象官署・特別地域気象観測所の観測値(7月上旬)

要素	気温()						降水量(mm)		日照時間(h)	
	平均		最高		最低					
	本年	平年	本年	平年	本年	平年	本年	平年	本年	平年
松江	25.2	23.9	28.4	27.8	22.2	21.1	161.5	88.2	37.8	46.4
浜田	24.7	23.9	28.1	27.1	21.9	21.0	183.0	105.1	37.5	48.6
西郷	23.1	22.8	26.1	26.0	21.0	20.1	99.0	85.1	43.2	42.9

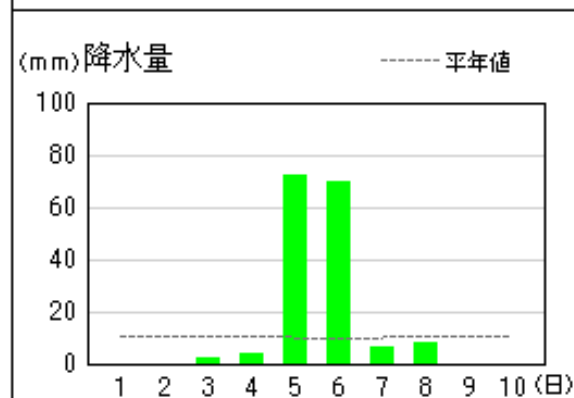
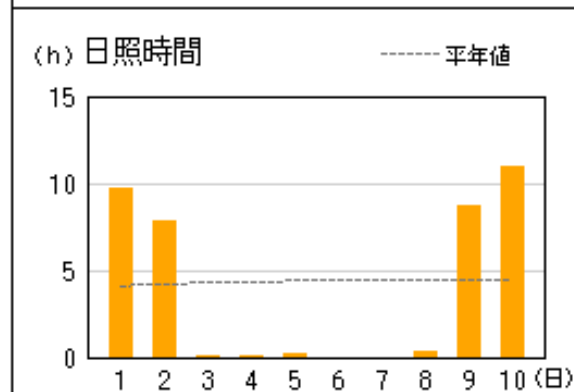
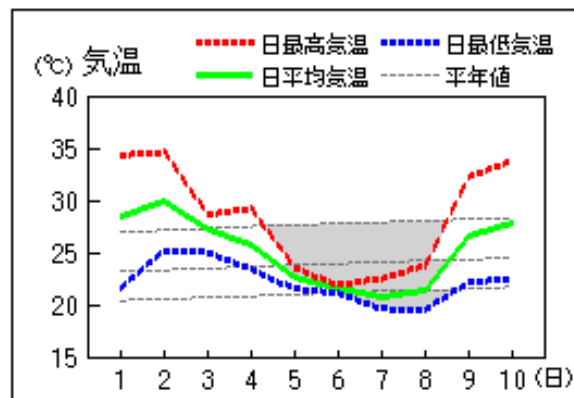
平均気温は、	松江	高い	浜田	高い	西郷	平年並
降水量は、	松江	多い	浜田	多い	西郷	平年並
日照時間は、	松江	平年並	浜田	平年並	西郷	平年並

地上気象 気象経過図：2018年07月01日-2018年07月10日

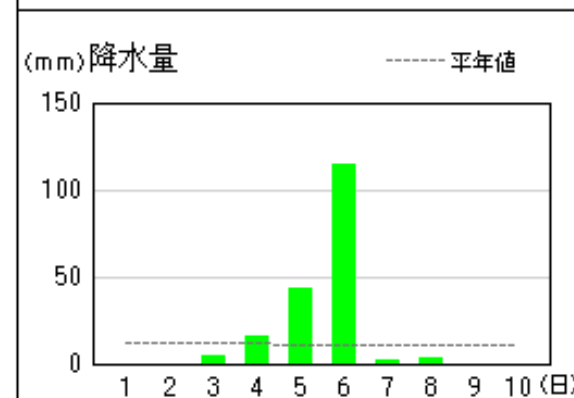
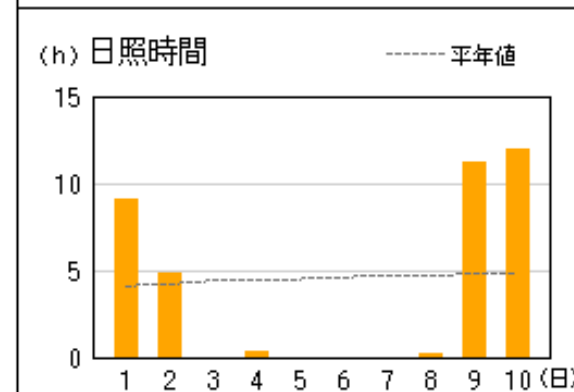
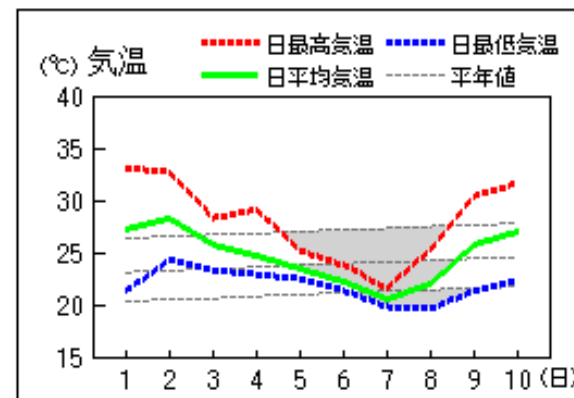
西郷



松江

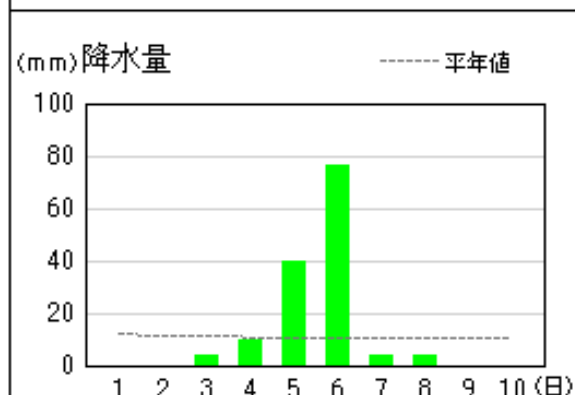
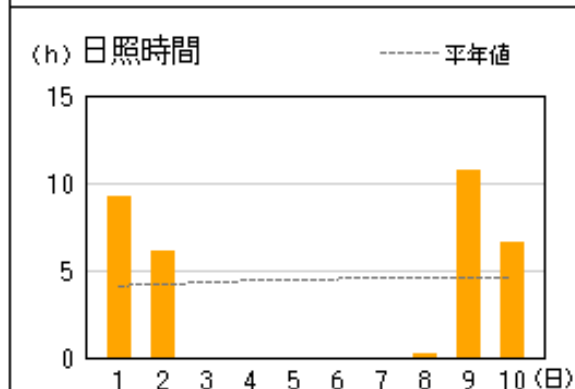
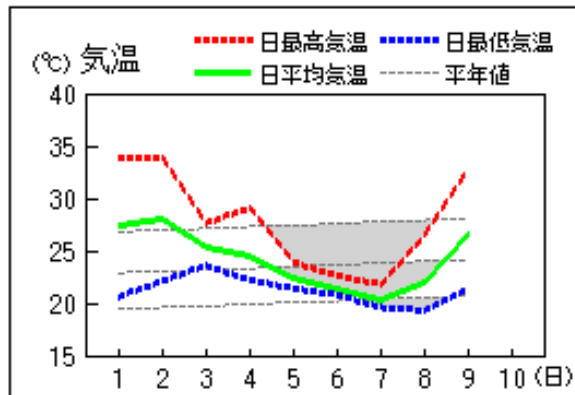


浜田

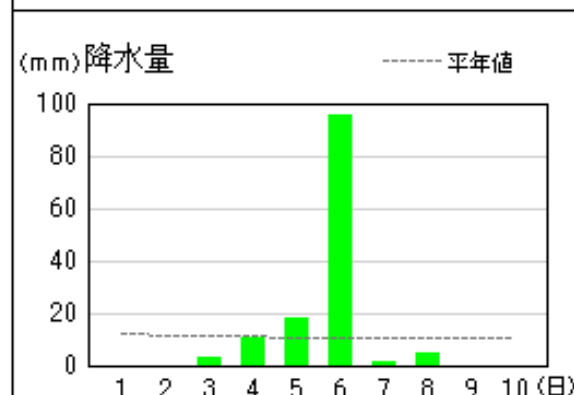
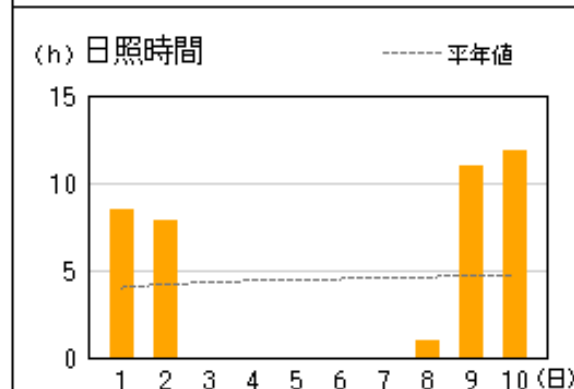
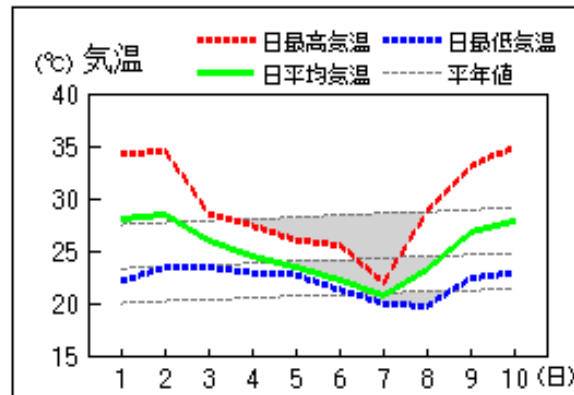


アメダス 気象経過図：2018年07月01日-2018年07月10日

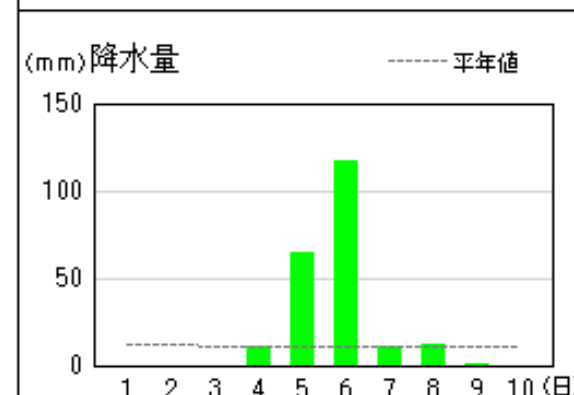
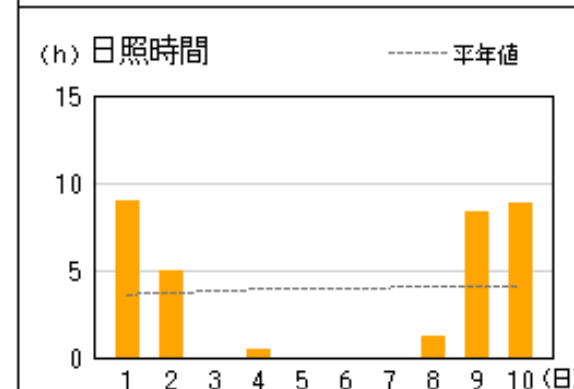
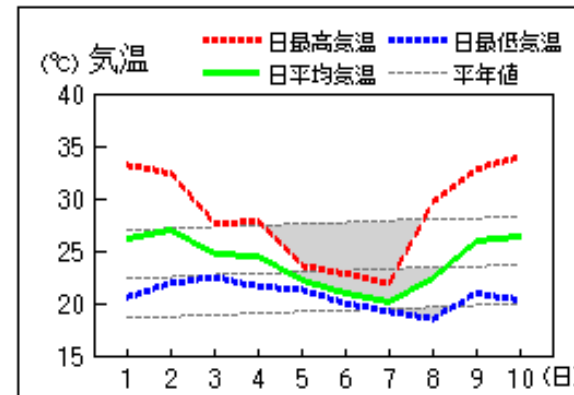
出雲



大田

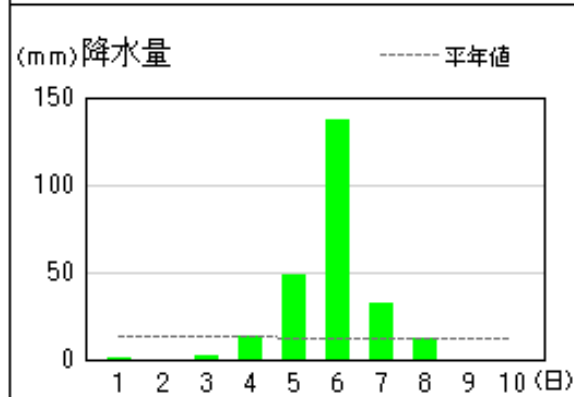
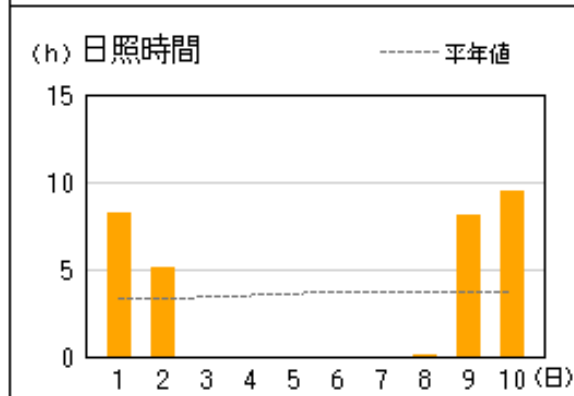
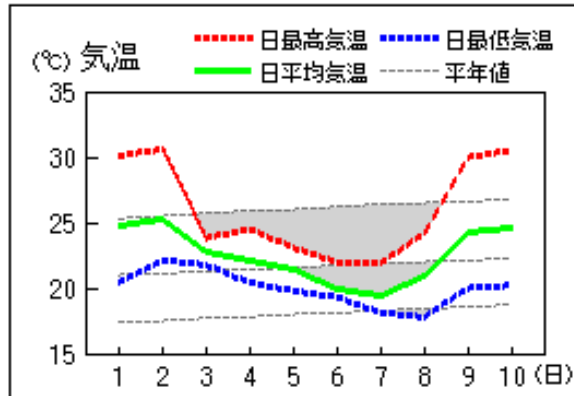


掛合

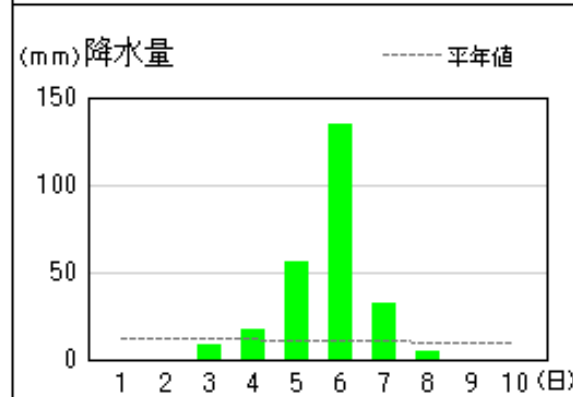
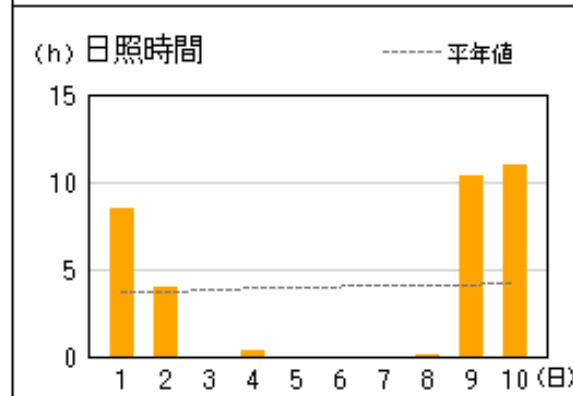
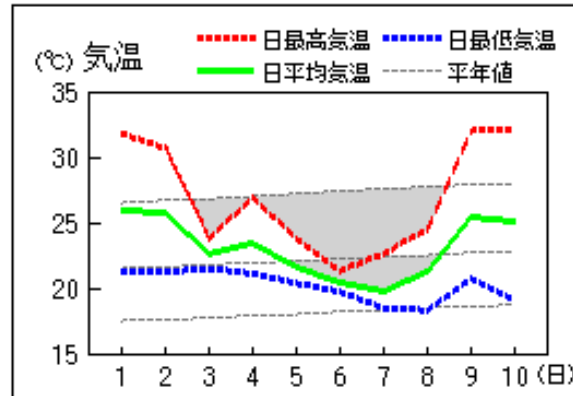


アメダス 気象経過図：2018年07月01日-2018年07月10日

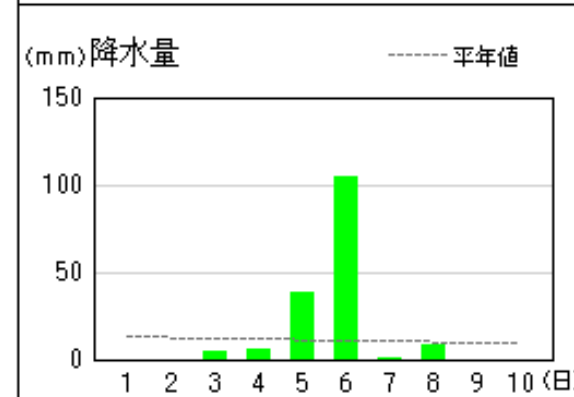
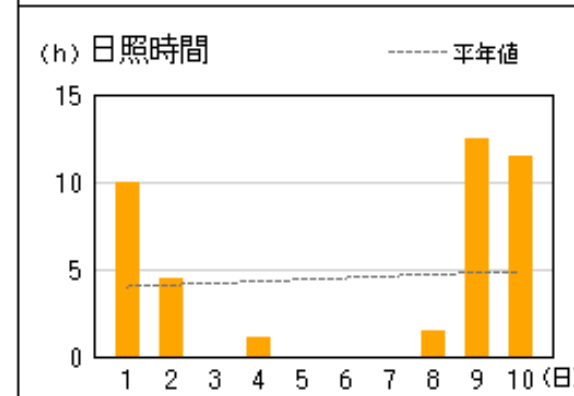
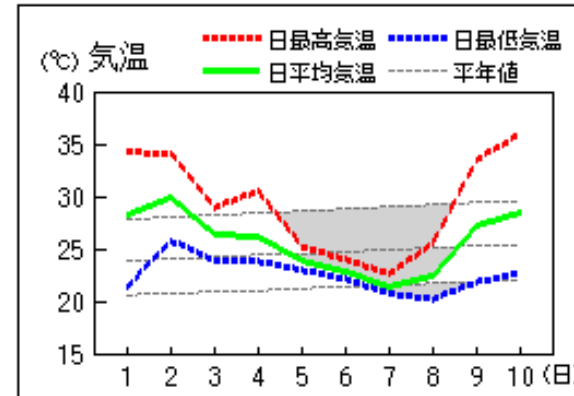
赤名



瑞穂



益田

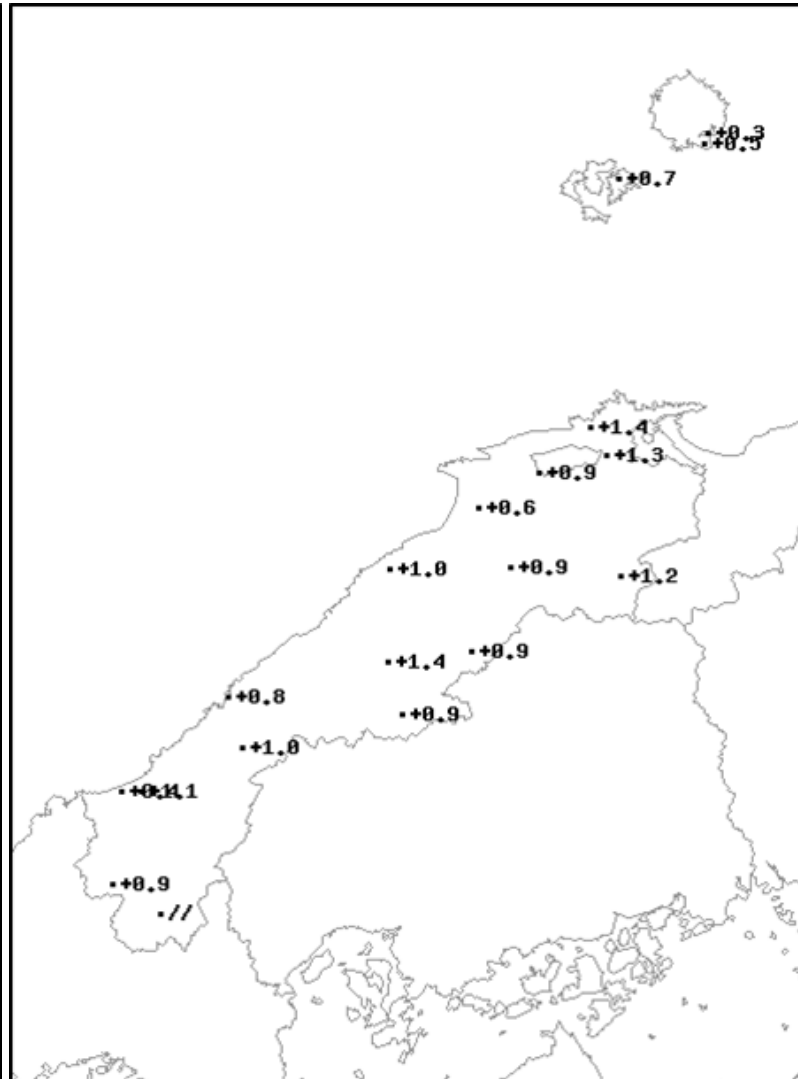
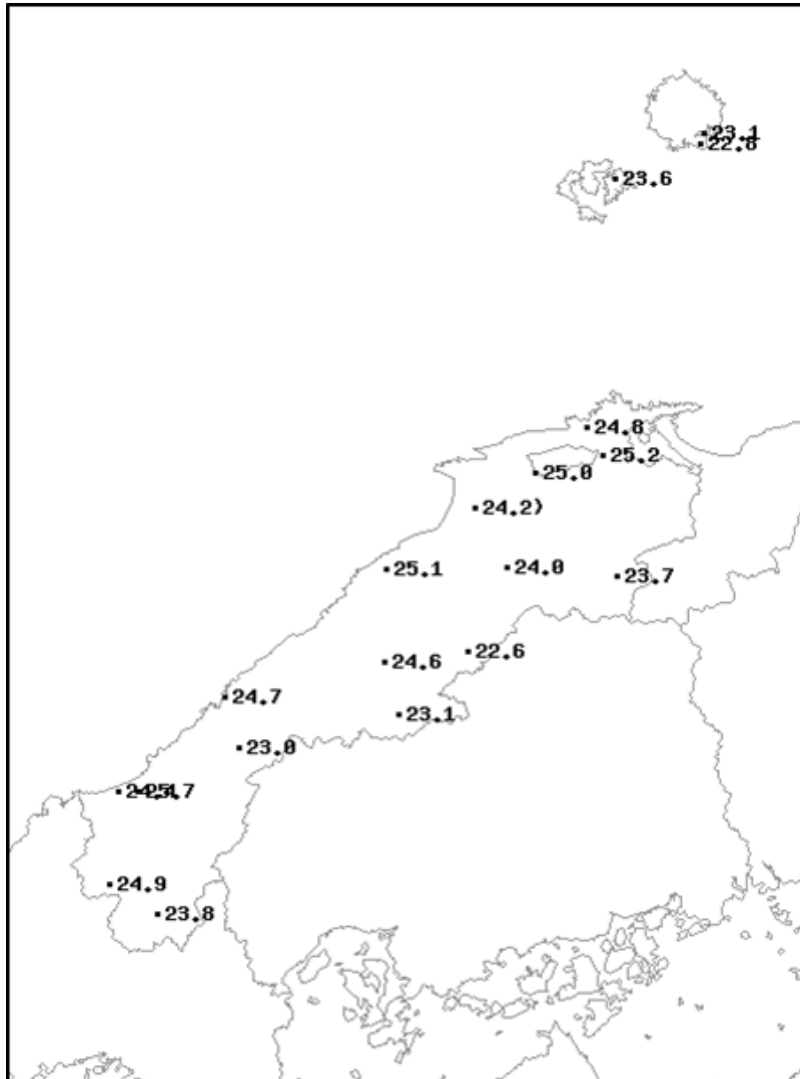


7月上旬のアメダス気象分布図（平均気温）

平均気温（ ）

平年差（ ）

観測値・平年値（ ）



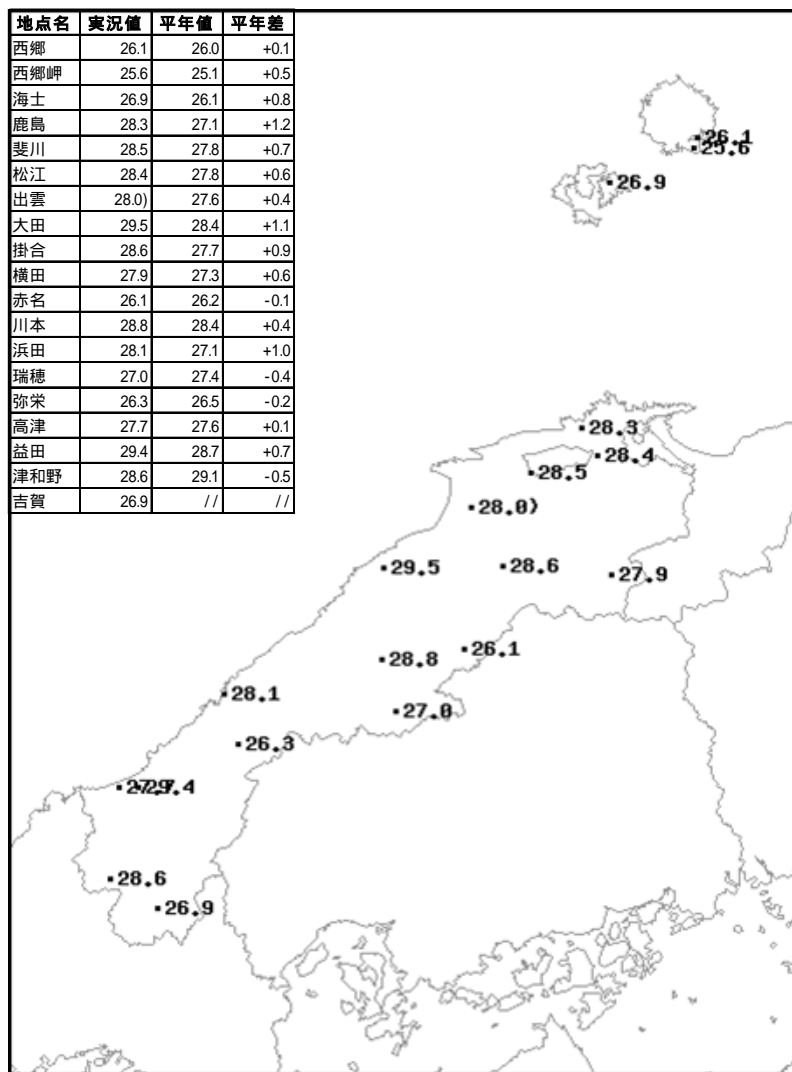
地点名	実況値	平年値	平年差
西郷	23.1	22.8	+0.3
西郷岬	22.8	22.3	+0.5
海士	23.6	22.9	+0.7
鹿島	24.8	23.4	+1.4
斐川	25.0	24.1	+0.9
松江	25.2	23.9	+1.3
出雲	24.2	23.6	+0.6
大田	25.1	24.1	+1.0
掛合	24.0	23.1	+0.9
横田	23.7	22.5	+1.2
赤名	22.6	21.7	+0.9
川本	24.6	23.2	+1.4
浜田	24.7	23.9	+0.8
瑞穂	23.1	22.2	+0.9
弥栄	23.0	22.0	+1.0
高津	24.4	24.0	+0.4
益田	25.7	24.6	+1.1
津和野	24.9	24.0	+0.9
吉賀	23.8	//	//

凡例


- D 正常値
- 現象なし
- D) 準正常値
- D] 資料不足値
- X 資料なし
- // 平年値なし

7月上旬のアメダス気象分布図（最高気温・最低気温の旬平均）

最高気温の旬平均（ ）



最低気温の旬平均（ ）

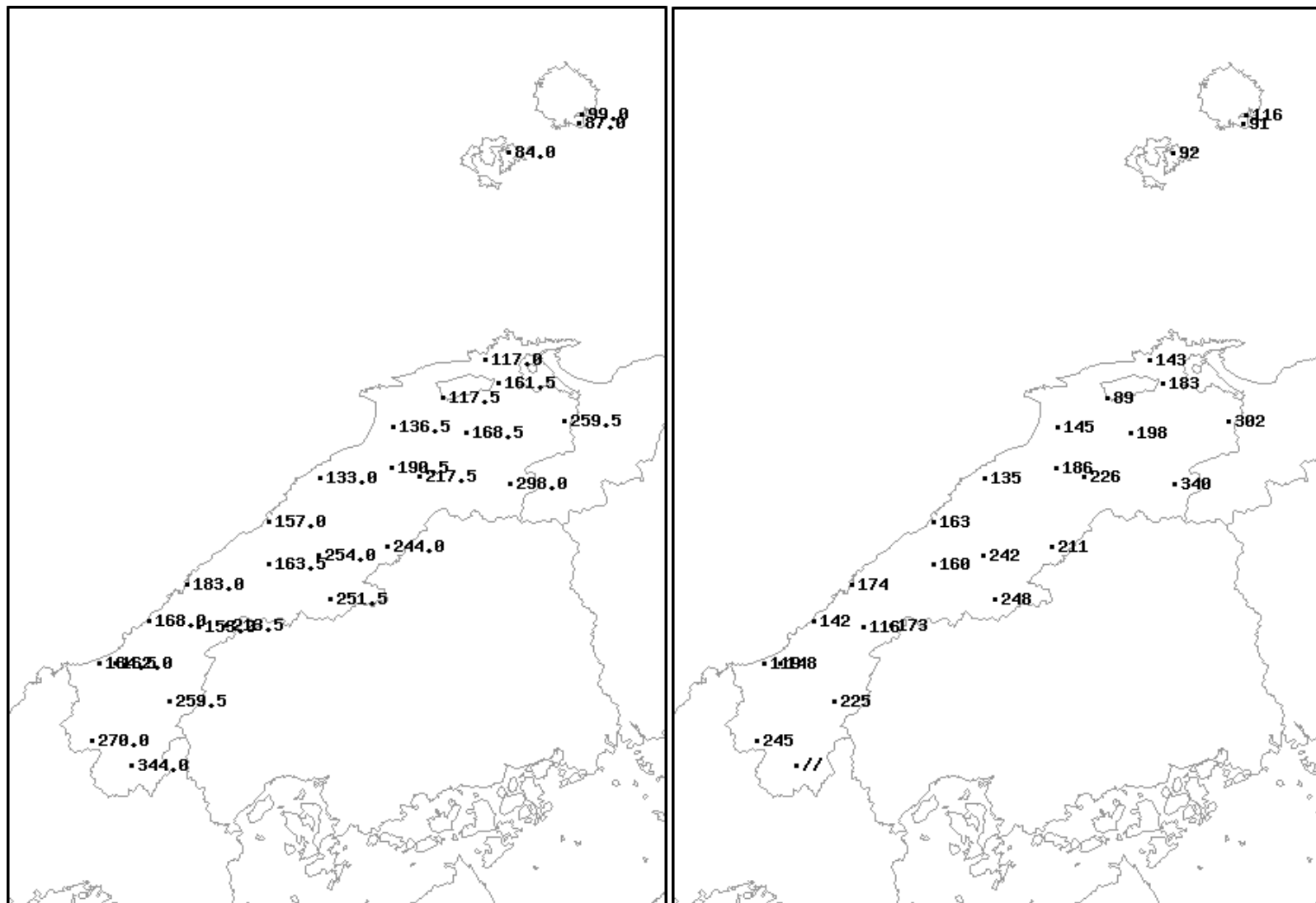


7月上旬のアメダス気象分布図（降水量）

降水量 (mm)

平年比 (%)

観測値・平年値 (mm)



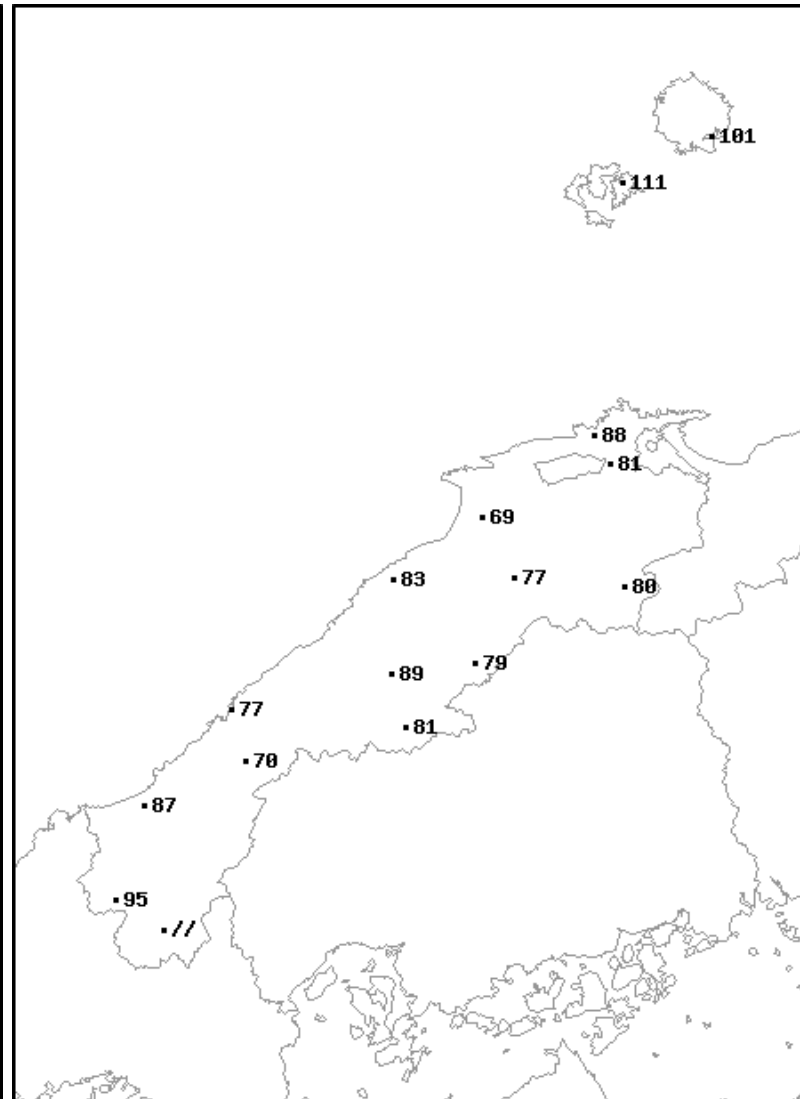
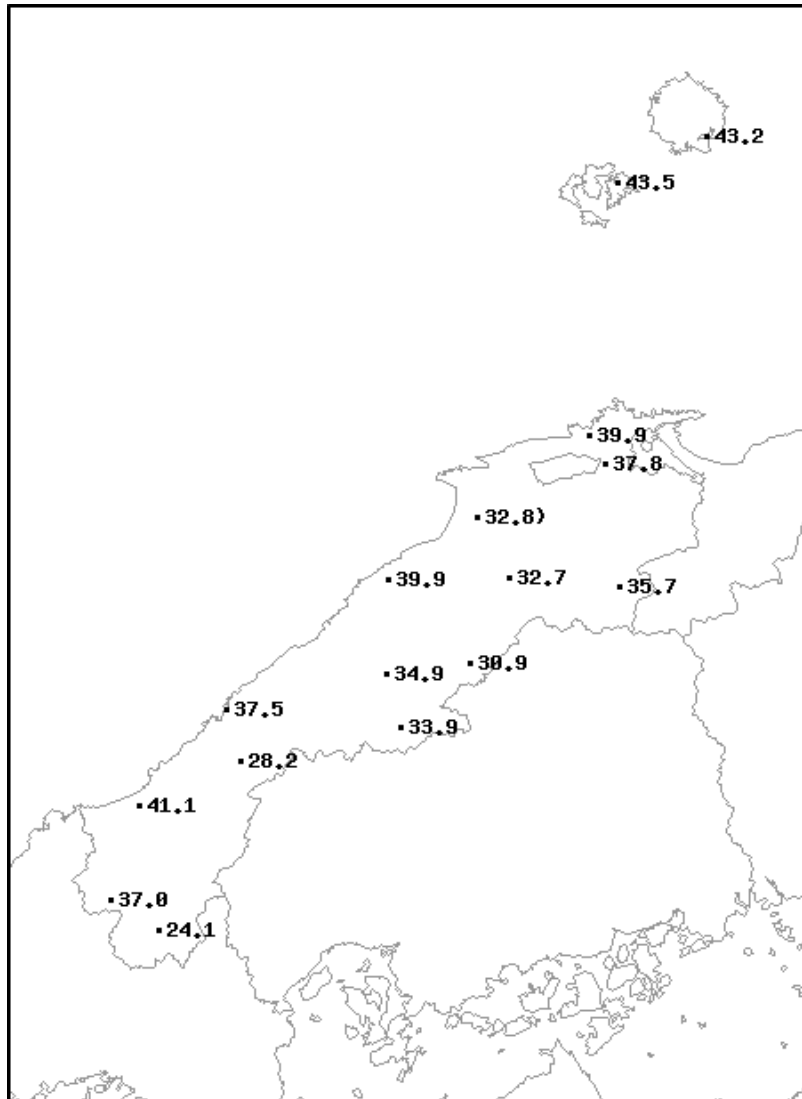
地点名	実況値	平年値	平年比(%)
西郷	99.0	85.1	116
西郷岬	87.0	95.4	91
海士	84.0	90.9	92
鹿島	117.0	82.0	143
斐川	117.5	131.9	89
松江	161.5	88.2	183
出雲	136.5	94.0	145
大東	168.5	85.3	198
伯太	259.5	85.8	302
佐田	190.5	102.2	186
大田	133.0	98.5	135
掛合	217.5	96.3	226
横田	298.0	87.6	340
福光	157.0	96.4	163
赤名	244.0	115.4	211
桜江	163.5	102.3	160
川本	254.0	104.9	242
浜田	183.0	105.1	174
瑞穂	251.5	101.6	248
三隅	168.0	118.3	142
弥栄	153.0	132.0	116
波佐	213.5	123.2	173
高津	164.5	138.2	119
益田	162.0	109.7	148
匹見	259.5	115.3	225
津和野	270.0	110.1	245
吉賀	344.0	//	//

7月上旬のアメダス気象分布図（日照時間）

日照時間（h）

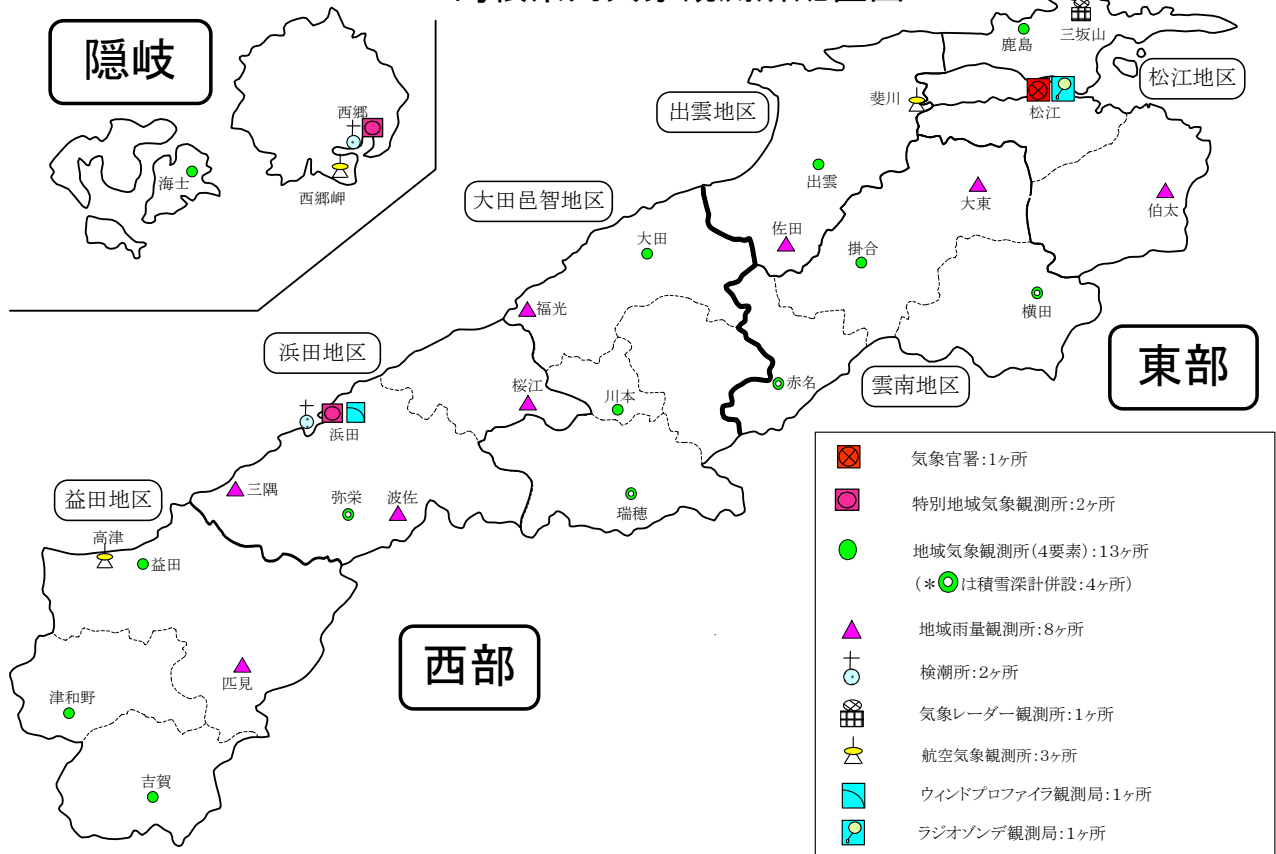
平年比（%）

観測値・平年値（h）



地点名	実況値	平年値	平年比(%)
西郷	43.2	42.9	101
海士	43.5	39.2	111
鹿島	39.9	45.6	88
松江	37.8	46.4	81
出雲	32.8	47.5	69
大田	39.9	48.2	83
掛合	32.7	42.4	77
横田	35.7	44.7	80
赤名	30.9	39.0	79
川本	34.9	39.4	89
浜田	37.5	48.6	77
瑞穂	33.9	41.9	81
弥栄	28.2	40.3	70
益田	41.1	47.5	87
津和野	37.0	39.1	95
吉賀	24.1	//	//

島根県内気象観測所配置図



平成28年9月28日現在

島根県地域気象観測所（アメダス）所在地一覧表

観測所	気温	降水量	日照	風向 風速	積雪	所在地	緯度	経度	海面上 の高さ
西郷	○	○	○	○	○	隠岐郡隠岐の島町西町大城ノ一（西郷特別地域気象観測所）	36°12.2'	133°20.0'	27m
西郷岬	○	○		○		隠岐郡隠岐の島町岬町（隠岐航空気象観測所）	36°10.7'	133°19.4'	80m
海士	○	○	○	○		隠岐郡海士町海士	36°05.8'	133°05.8'	3m
鹿島	○	○	○	○		松江市鹿島町北講武	35°31.2'	133°01.3'	5m
斐川	○	○		○		出雲市斐川町沖州（出雲航空気象観測所）	35°24.8'	132°53.4'	2m
松江	○	○	○	○	○	松江市西津田（松江地方気象台）	35°27.4'	133°03.9'	17m
出雲	○	○	○	○		出雲市芦渡町	35°19.9'	132°43.8'	20m
大東		○				雲南市大東町下阿用	35°19.1'	132°57.9'	56m
伯太		○				安来市伯太町西母里	35°21.0'	133°16.4'	23m
佐田		○				出雲市佐田町大呂	35°13.3'	132°43.4'	100m
大田	○	○	○	○		大田市大田町大田	35°11.4'	132°29.8'	30m
掛合	○	○	○	○		雲南市掛合町掛合	35°11.8'	132°48.9'	215m
横田	○	○	○	○	○	仁多郡奥出雲町稲原	35°10.4'	133°06.2'	369m
福光		○				大田市温泉津町福光	35°04.2'	132°20.0'	8m
赤名	○	○	○	○	○	飯石郡飯南町下赤名	35°00.1'	132°42.7'	444m
桜江		○				江津市桜江町川戸	34°57.2'	132°20.0'	32m
川本	○	○	○	○		邑智郡川本町川本	34°58.6'	132°29.5'	132m
浜田	○	○	○	○		浜田市大辻町（浜田特別地域気象観測所）	34°53.8'	132°04.2'	19m
瑞穂	○	○	○	○	○	邑智郡邑南町淀原	34°51.2'	132°31.8'	327m
三隅		○				浜田市三隅町西河内	34°47.7'	131°56.9'	9m
弥栄	○	○	○	○	○	浜田市弥栄町長安本郷	34°46.6'	132°06.5'	380m
波佐		○				浜田市金城町波佐	34°46.8'	132°11.8'	370m
高津	○	○		○		益田市内田町（石見航空気象観測所）	34°40.5'	131°47.4'	54m
益田	○	○	○	○		益田市あけぼの東町	34°40.6'	131°50.6'	4m
匹見		○				益田市匹見町匹見	34°34.3'	132°01.0'	259m
津和野	○	○	○	○		鹿足郡津和野町森村	34°27.7'	131°46.2'	165m
吉賀	○	○	○	○		鹿足郡吉賀町七日市	34°23.5'	131°53.6'	250m