

# 島根県の気象概況(旬の速報)

平成30年6月上旬

松江地方気象台

## 気象概況 平成 30 年 6 月上旬

期間の前半は、高気圧に覆われて晴れたが、後半は気圧の谷や湿った空気、梅雨前線の影響で曇りや雨の日が多かった。8日は、梅雨前線が西日本に停滞したため大雨になった。  
 広島地方気象台は6月5日に「中国地方は、梅雨入りしたとみられます。」と発表した。

日付	天気概況	松江(06時～18時)	松江(18時～翌06時)
1日	高気圧に覆われる	晴	快晴
2日	高気圧に覆われる	快晴	晴
3日	高気圧に覆われる	薄曇一時晴	薄曇後晴
4日	高気圧に覆われる	薄曇一時晴	曇一時晴
5日	気圧の谷や梅雨前線の影響を受ける	曇後雨	雨後一時曇
6日	気圧の谷や梅雨前線の影響を受ける	雨	曇一時雨後晴、霧を伴う
7日	高気圧に覆われる	快晴	晴一時曇
8日	梅雨前線が西日本に停滞	大雨時々曇	曇一時雨
9日	湿った空気の影響を受ける	曇	曇一時晴
10日	湿った空気の影響を受ける	雨後曇	曇時々雨

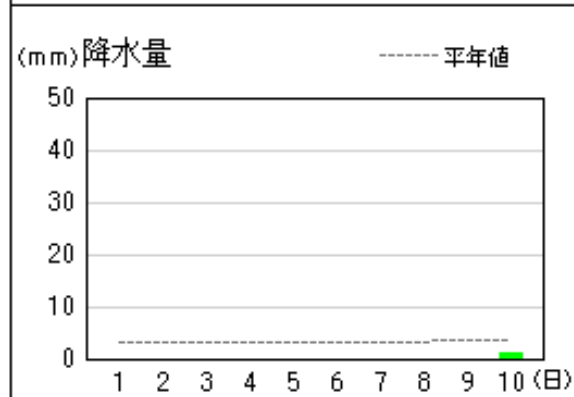
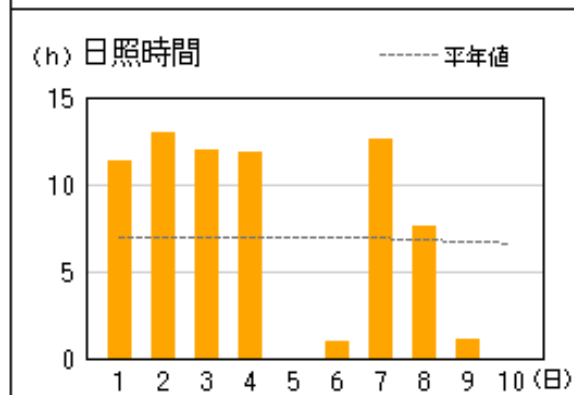
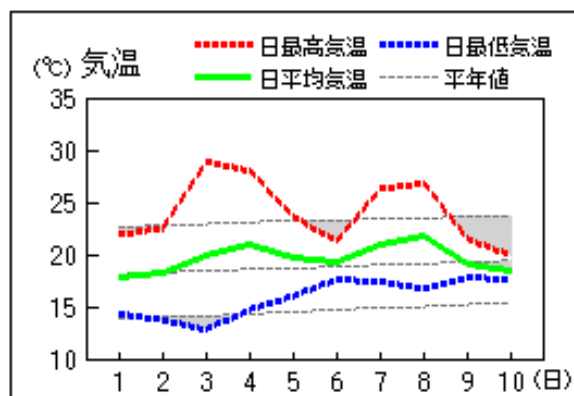
### 気象官署・特別地域気象観測所の観測値(6月上旬)

要素	気温( )						降水量(mm)		日照時間(h)	
	平均		最高		最低					
	本年	平年	本年	平年	本年	平年	本年	平年	本年	平年
松江	20.9	20.2	25.6	25.3	17.0	16.1	48.0	29.7	64.3	67.2
浜田	20.6	19.9	25.1	24.0	17.0	15.9	39.0	32.8	67.9	67.3
西郷	19.6	18.8	24.1	23.3	15.9	14.6	1.0	25.0	70.3	70.5

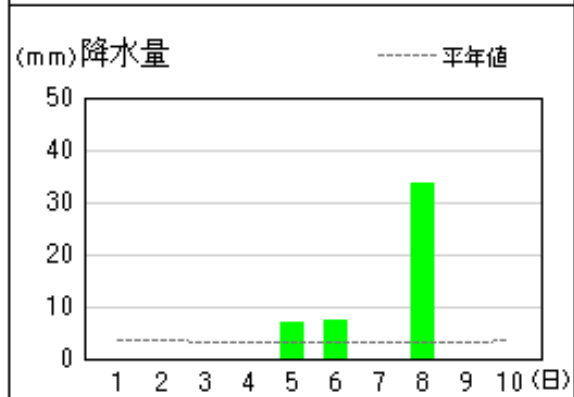
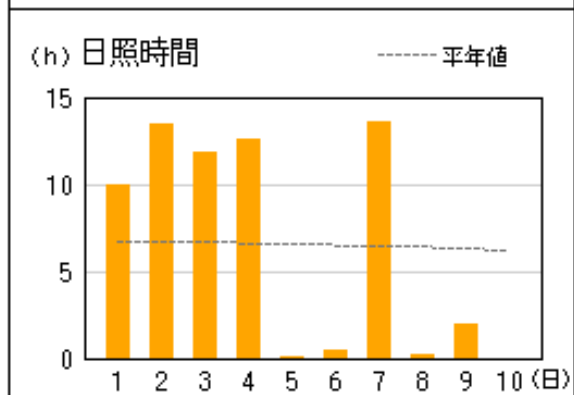
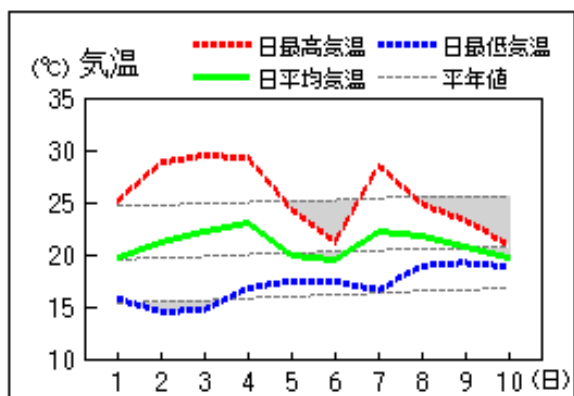
平均気温は、	松江 高い	浜田 高い	西郷 高い
降水量は、	松江 多い	浜田 多い	西郷 少ない
日照時間は、	松江 平年並	浜田 平年並	西郷 平年並

地上気象 気象経過図：2018年06月01日-2018年06月10日

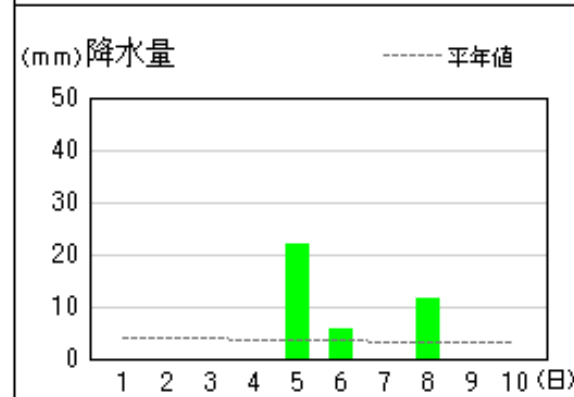
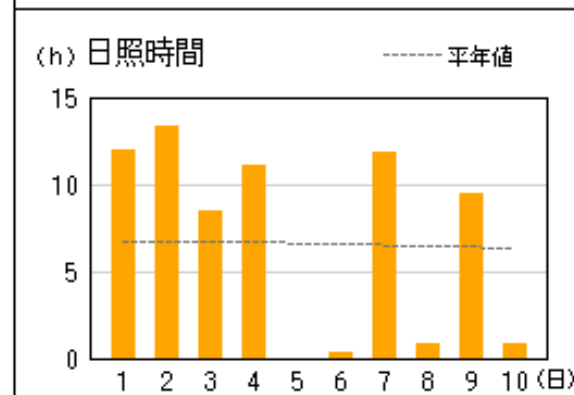
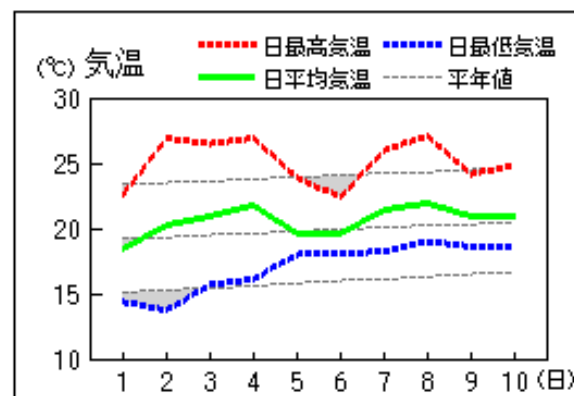
西郷



松江

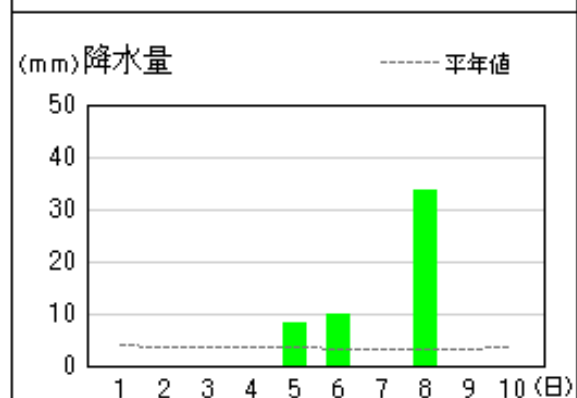
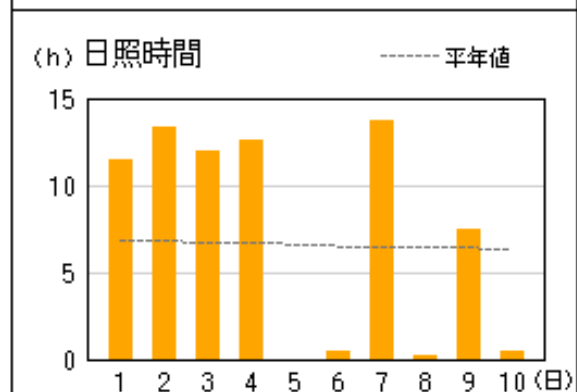
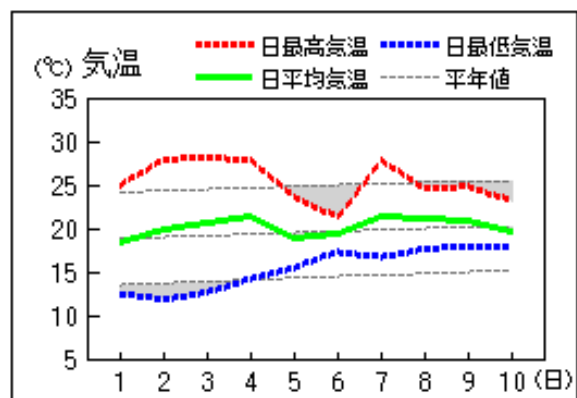


浜田

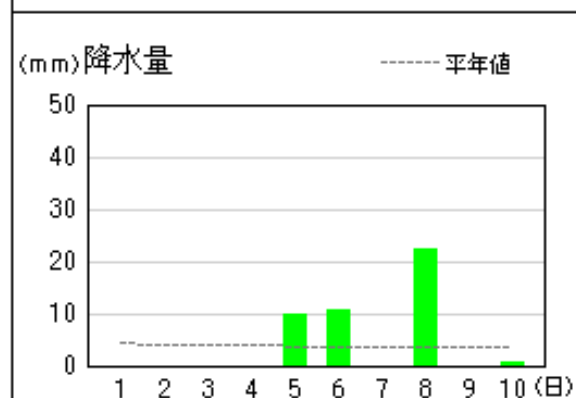
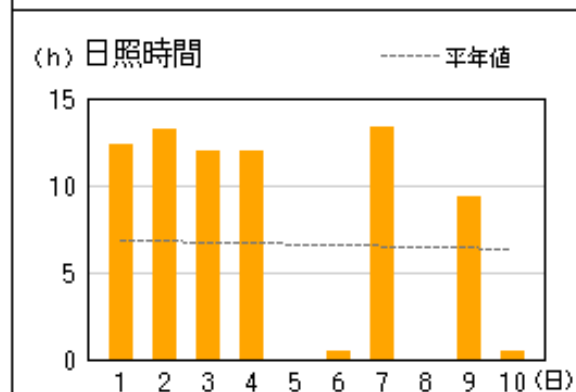
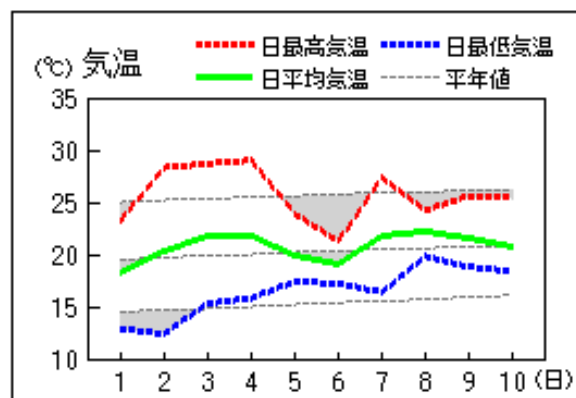


アメダス 気象経過図：2018年06月01日-2018年06月10日

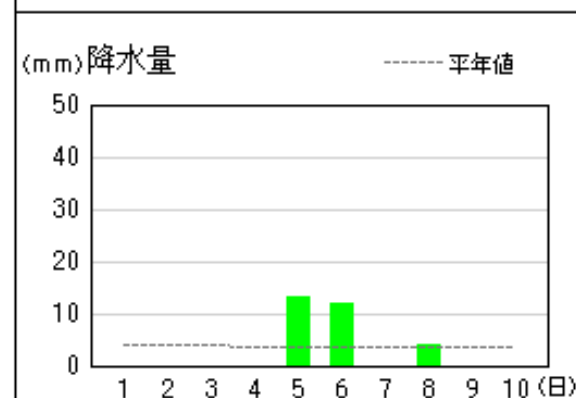
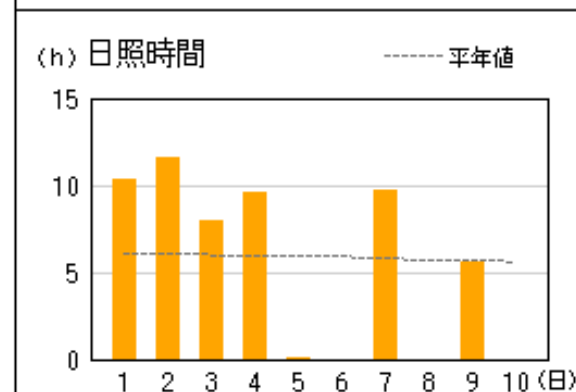
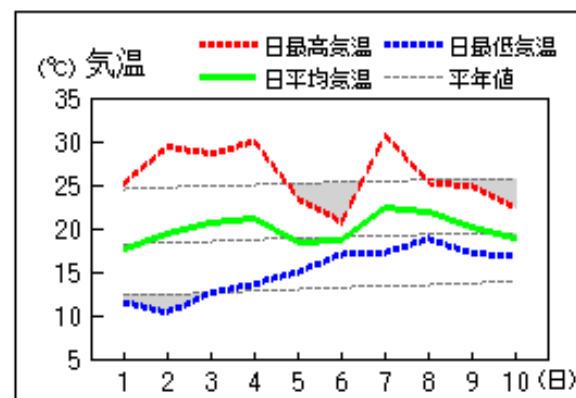
出雲



大田

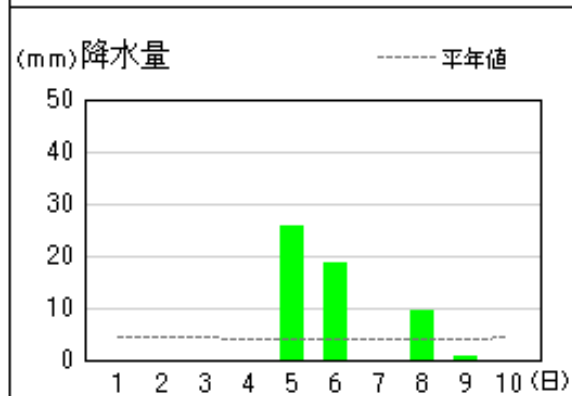
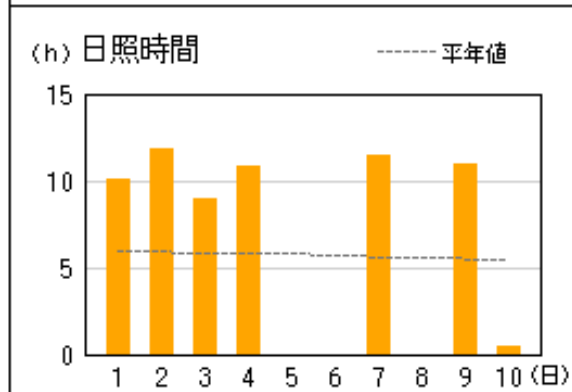
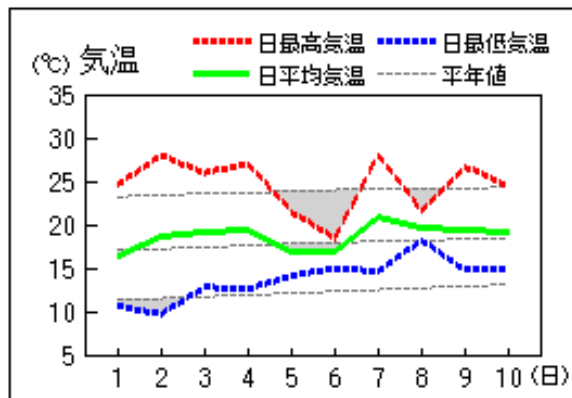


掛合

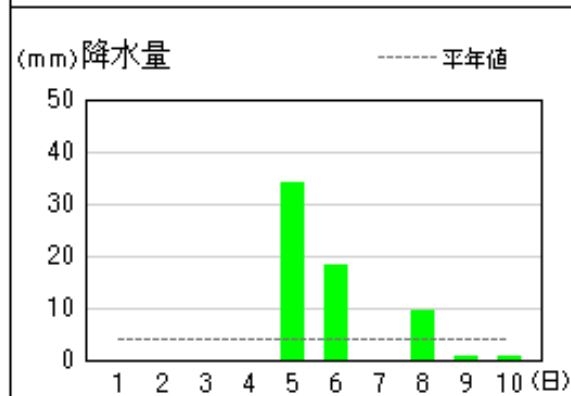
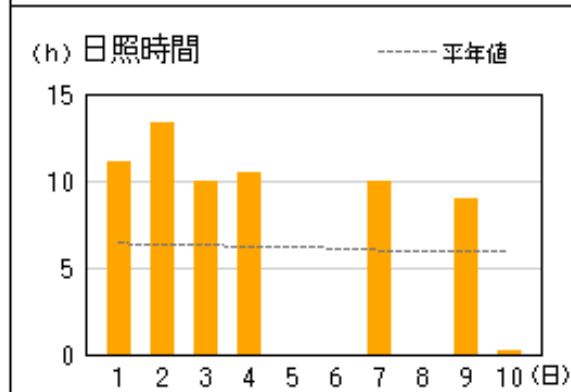
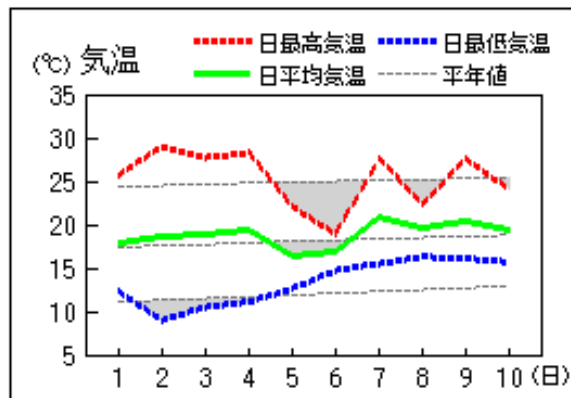


アメダス 気象経過図：2018年06月01日-2018年06月10日

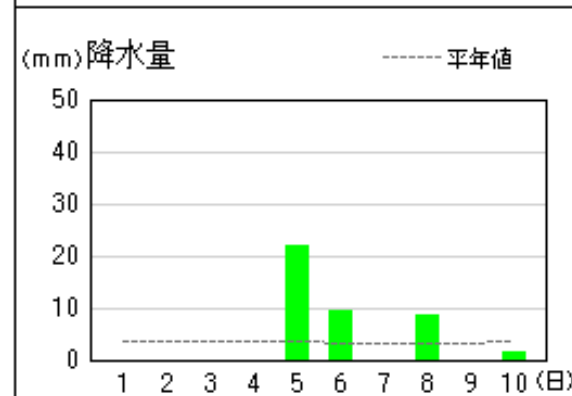
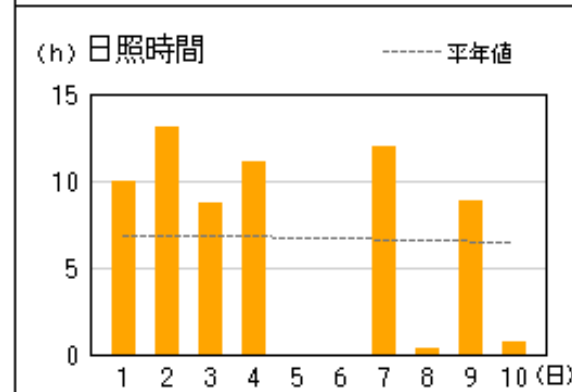
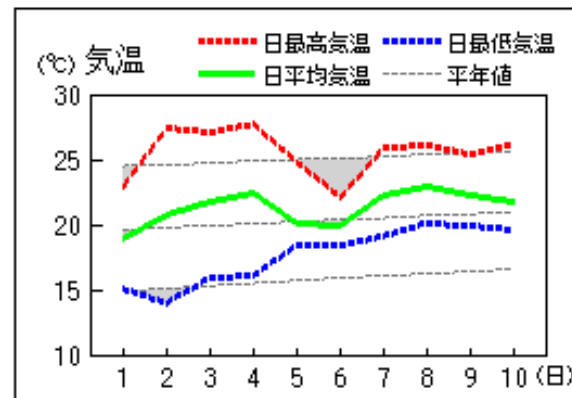
赤名



瑞穂



益田

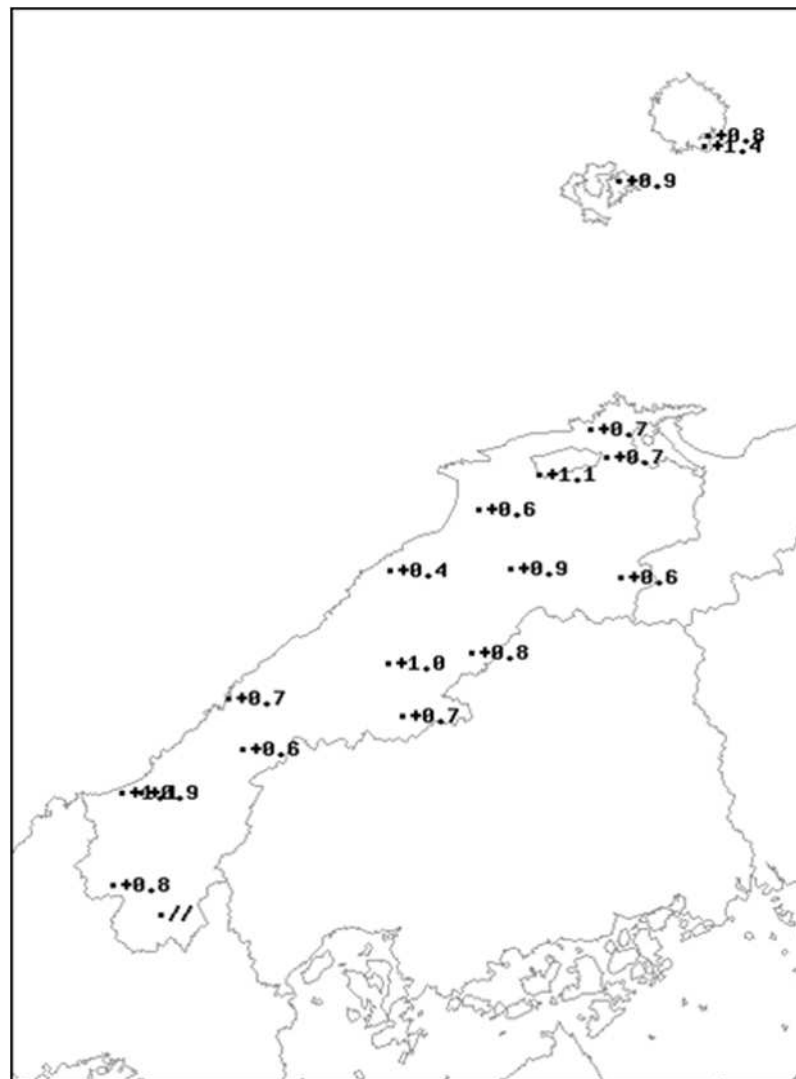
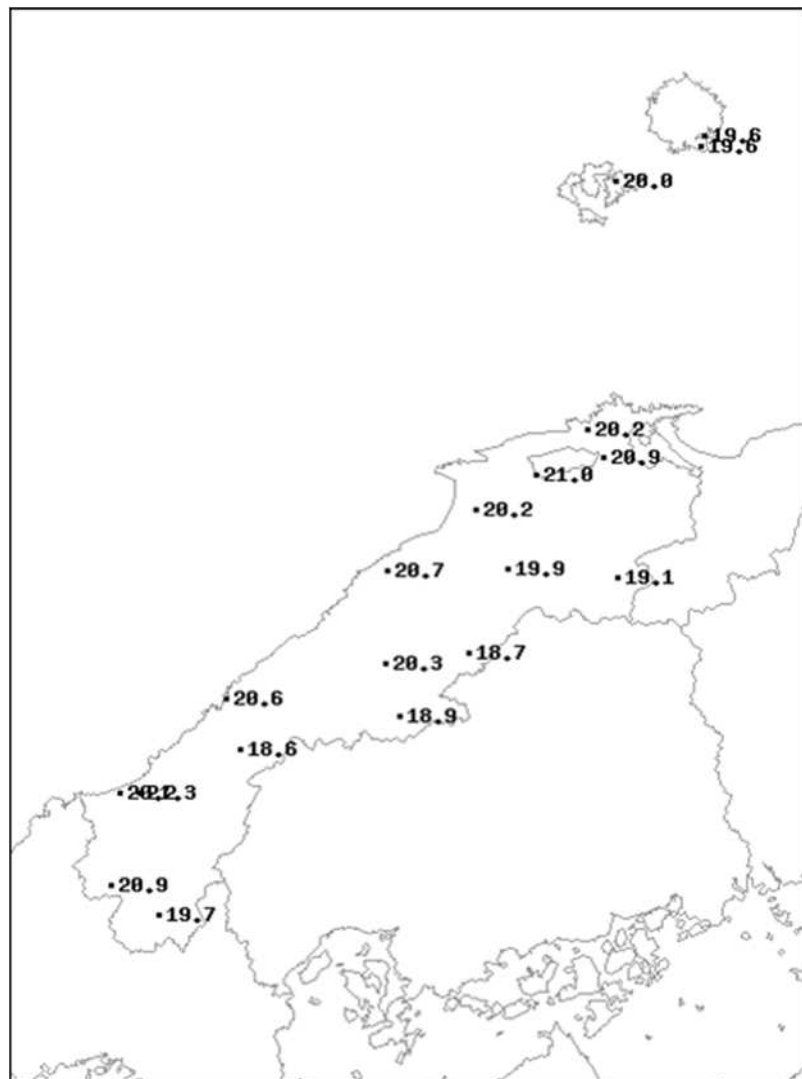


## 6月上旬のアメダス気象分布図（平均気温）

平均気温（ ）

平年差（ ）

観測値・平年値（ ）



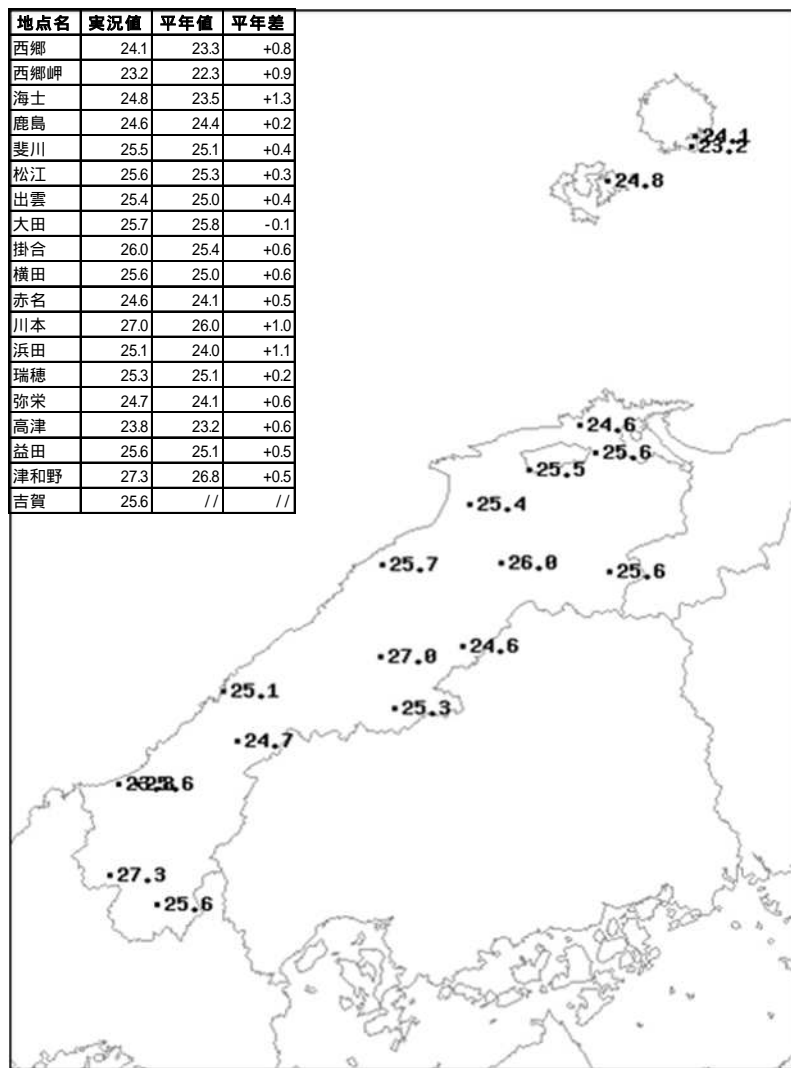
地点名	実況値	平年値	平年差
西郷	19.6	18.8	+0.8
西郷岬	19.6	18.2	+1.4
海士	20.0	19.1	+0.9
鹿島	20.2	19.5	+0.7
斐川	21.0	19.9	+1.1
松江	20.9	20.2	+0.7
出雲	20.2	19.6	+0.6
大田	20.7	20.3	+0.4
掛合	19.9	19.0	+0.9
横田	19.1	18.5	+0.6
赤名	18.7	17.9	+0.8
川本	20.3	19.3	+1.0
浜田	20.6	19.9	+0.7
瑞穂	18.9	18.2	+0.7
弥栄	18.6	18.0	+0.6
高津	20.2	19.1	+1.1
益田	21.3	20.4	+0.9
津和野	20.9	20.1	+0.8
吉賀	19.7	//	//

### 凡例

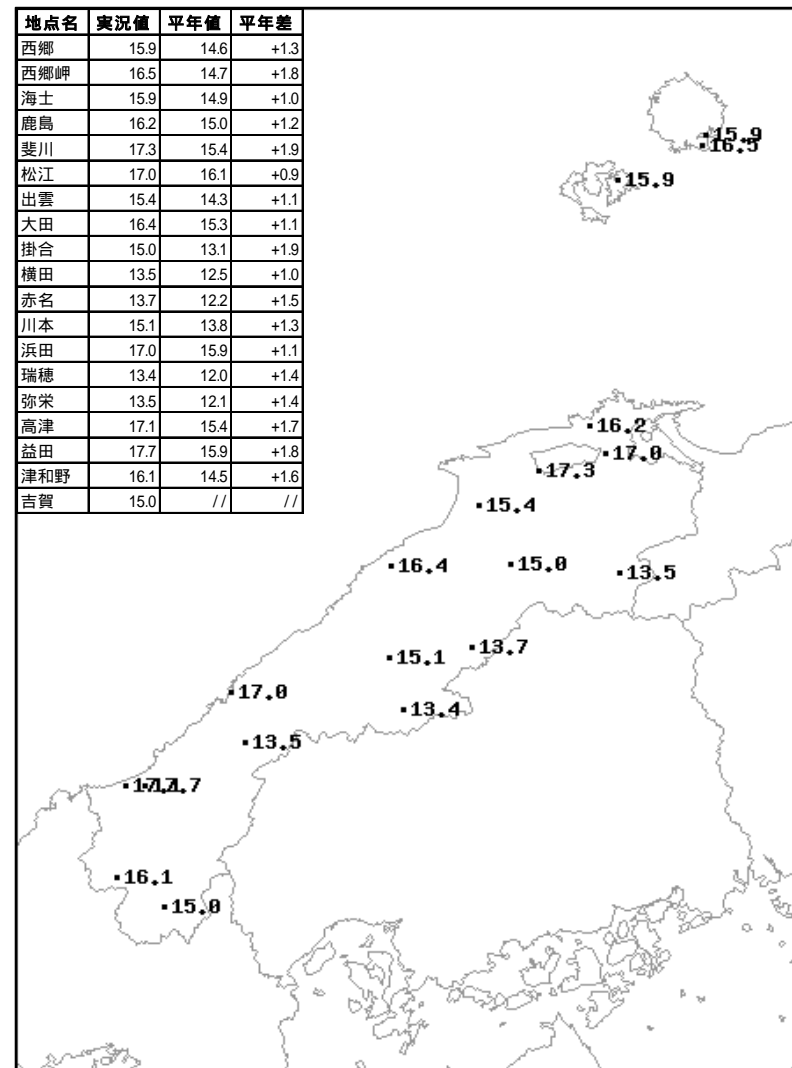
- D 正常値
- 現象なし
- D) 準正常値
- D] 資料不足値
- X 資料なし
- // 平年値なし

## 6月上旬のアメダス気象分布図（最高気温・最低気温の旬平均）

最高気温の旬平均（ ）



最低気温の旬平均（ ）

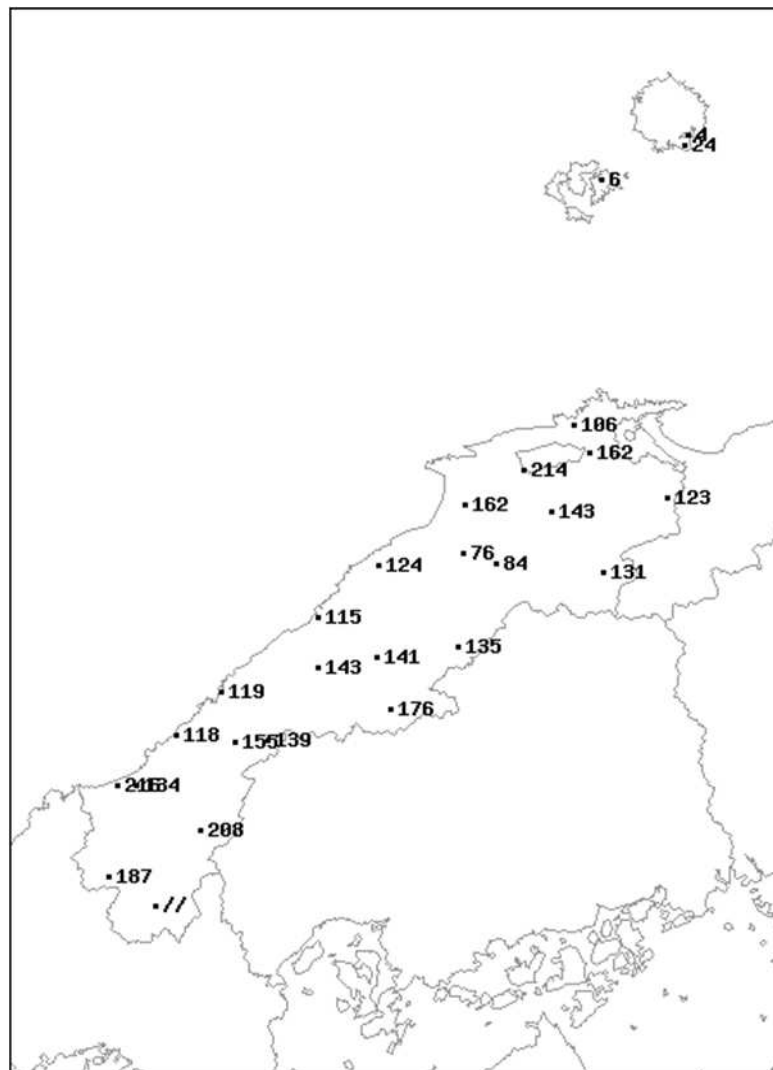
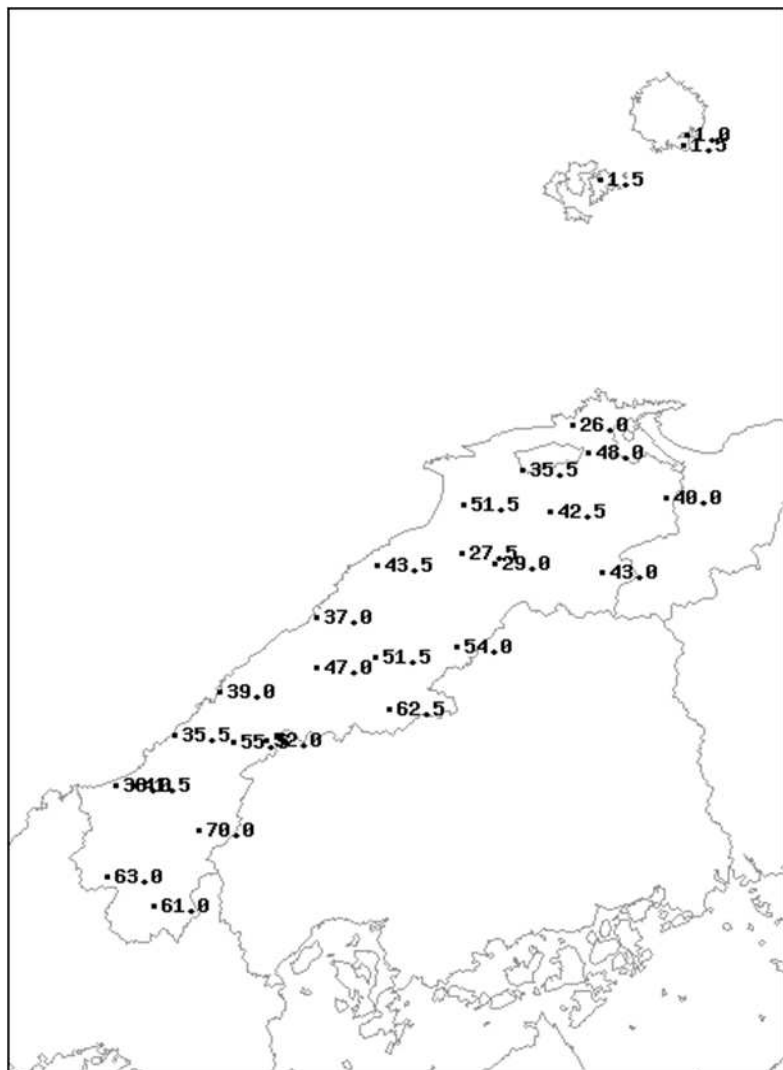


## 6月上旬のアメダス気象分布図（降水量）

降水量（mm）

平年比（%）

観測値・平年値（mm）



地点名	実況値	平年値	平年比(%)
西郷	1.0	25.0	4
西郷岬	1.5	6.3	24
海士	1.5	25.7	6
鹿島	26.0	24.5	106
斐川	35.5	16.6	214
松江	48.0	29.7	162
出雲	51.5	31.7	162
大東	42.5	29.8	143
伯太	40.0	32.5	123
佐田	27.5	36.2	76
大田	43.5	35.1	124
掛合	29.0	34.4	84
横田	43.0	32.9	131
福光	37.0	32.2	115
赤名	54.0	39.9	135
桜江	47.0	32.9	143
川本	51.5	36.4	141
浜田	39.0	32.8	119
瑞穂	62.5	35.6	176
三隅	35.5	30.0	118
弥栄	55.5	35.8	155
波佐	52.0	37.4	139
高津	38.0	17.6	216
益田	41.5	31.0	134
匹見	70.0	33.6	208
津和野	63.0	33.7	187
吉賀	61.0	//	//

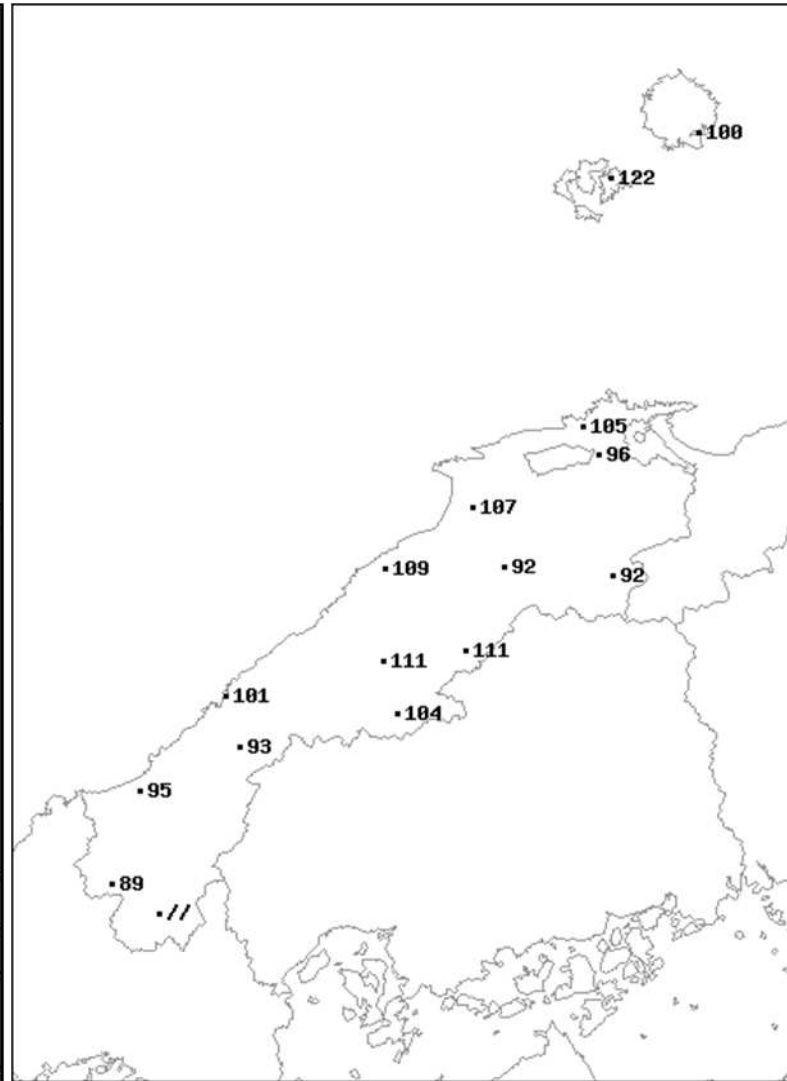
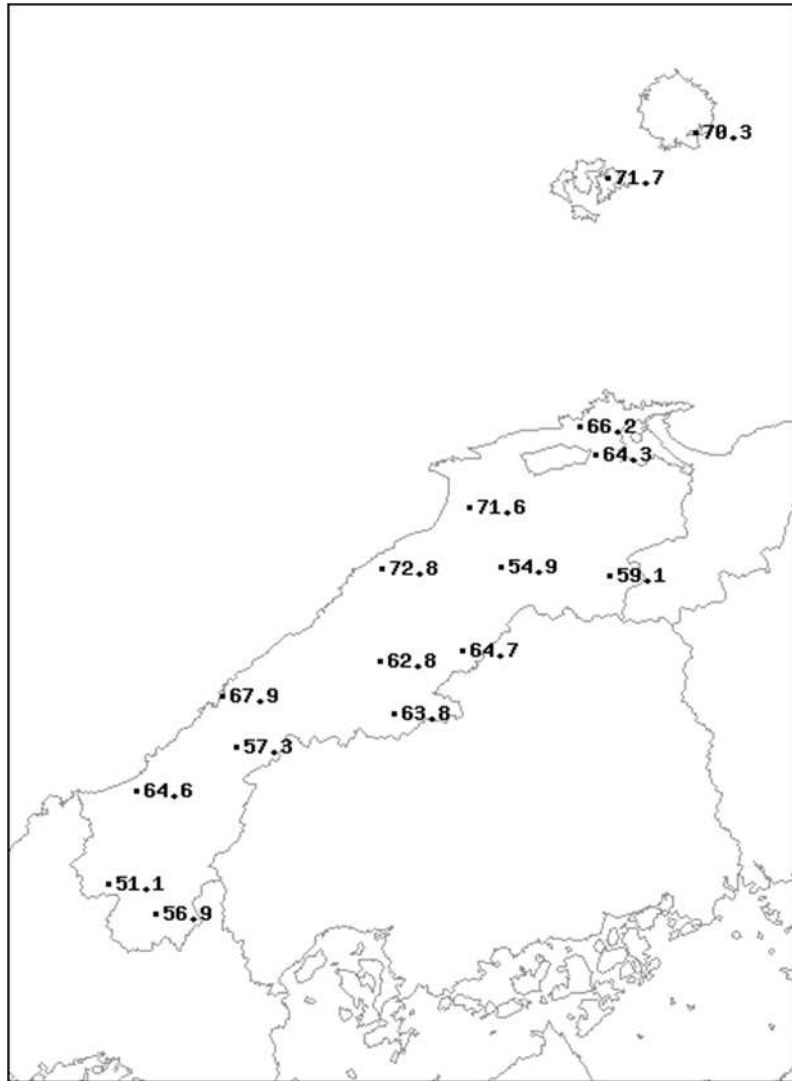


## 6月上旬のアメダス気象分布図（日照時間）

日照時間（h）

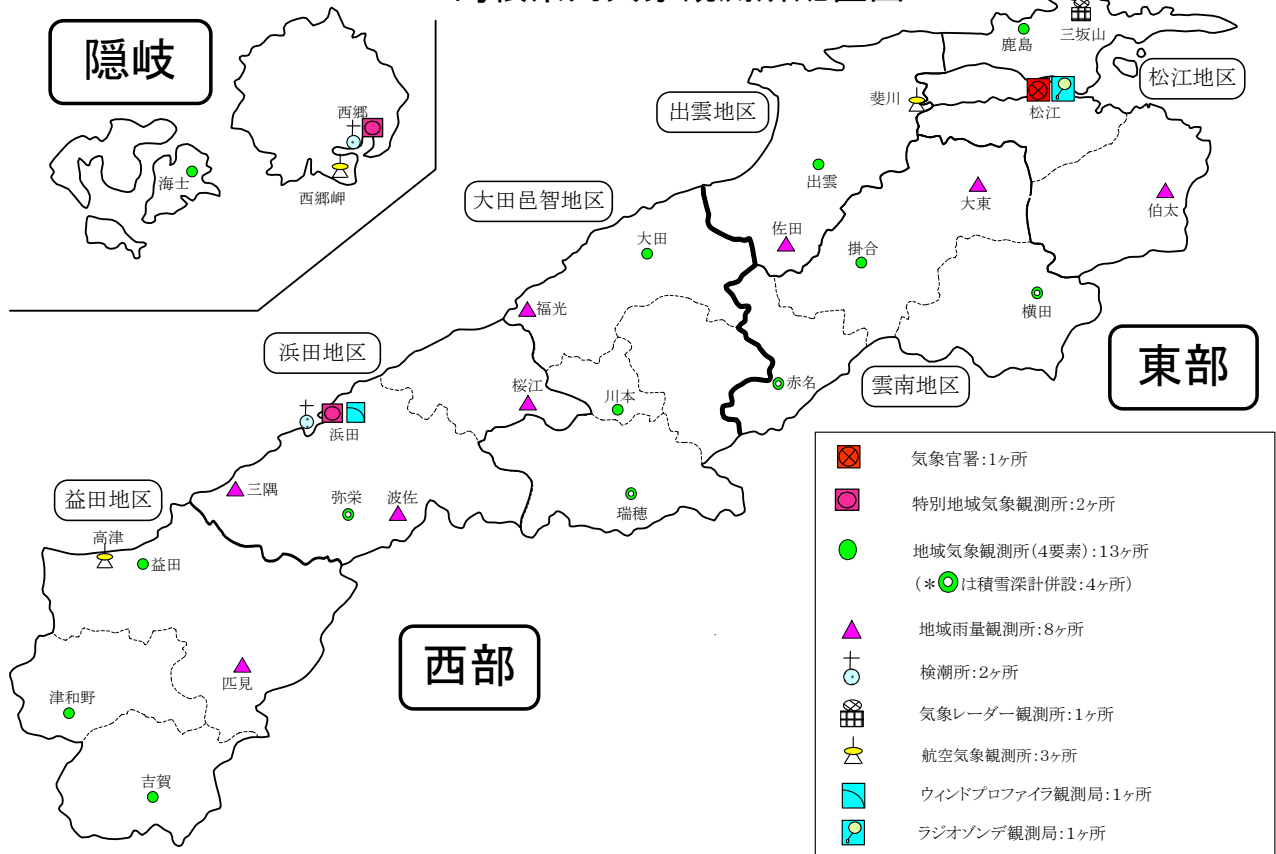
平年比（%）

観測値・平年値（h）



地点名	実況値	平年値	平年比(%)
西郷	70.3	70.5	100
海士	71.7	58.6	122
鹿島	66.2	63.2	105
松江	64.3	67.2	96
出雲	71.6	66.7	107
大田	72.8	66.8	109
掛合	54.9	59.5	92
横田	59.1	63.9	92
赤名	64.7	58.2	111
川本	62.8	56.7	111
浜田	67.9	67.3	101
瑞穂	63.8	61.4	104
弥栄	57.3	61.3	93
益田	64.6	67.7	95
津和野	51.1	57.1	89
吉賀	56.9	//	//

# 島根県内気象観測所配置図



平成28年9月28日現在

島根県地域気象観測所（アメダス）所在地一覧表

観測所	気温	降水量	日照	風向 風速	積雪	所在地	緯度	経度	海面上 の高さ
西郷	○	○	○	○	○	隠岐郡隠岐の島町西町大城ノ一（西郷特別地域気象観測所）	36°12.2'	133°20.0'	27m
西郷岬	○	○		○		隠岐郡隠岐の島町岬町（隠岐航空気象観測所）	36°10.7'	133°19.4'	80m
海士	○	○	○	○		隠岐郡海士町海士	36°05.8'	133°05.8'	3m
鹿島	○	○	○	○		松江市鹿島町北講武	35°31.2'	133°01.3'	5m
斐川	○	○		○		出雲市斐川町沖州（出雲航空気象観測所）	35°24.8'	132°53.4'	2m
松江	○	○	○	○	○	松江市西津田（松江地方気象台）	35°27.4'	133°03.9'	17m
出雲	○	○	○	○		出雲市芦渡町	35°19.9'	132°43.8'	20m
大東		○				雲南市大東町下阿用	35°19.1'	132°57.9'	56m
伯太		○				安来市伯太町西母里	35°21.0'	133°16.4'	23m
佐田		○				出雲市佐田町大呂	35°13.3'	132°43.4'	100m
大田	○	○	○	○		大田市大田町大田	35°11.4'	132°29.8'	30m
掛合	○	○	○	○		雲南市掛合町掛合	35°11.8'	132°48.9'	215m
横田	○	○	○	○	○	仁多郡奥出雲町稲原	35°10.4'	133°06.2'	369m
福光		○				大田市温泉津町福光	35°04.2'	132°20.0'	8m
赤名	○	○	○	○	○	飯石郡飯南町下赤名	35°00.1'	132°42.7'	444m
桜江		○				江津市桜江町川戸	34°57.2'	132°20.0'	32m
川本	○	○	○	○		邑智郡川本町川本	34°58.6'	132°29.5'	132m
浜田	○	○	○	○		浜田市大辻町（浜田特別地域気象観測所）	34°53.8'	132°04.2'	19m
瑞穂	○	○	○	○	○	邑智郡邑南町淀原	34°51.2'	132°31.8'	327m
三隅		○				浜田市三隅町西河内	34°47.7'	131°56.9'	9m
弥栄	○	○	○	○	○	浜田市弥栄町長安本郷	34°46.6'	132°06.5'	380m
波佐		○				浜田市金城町波佐	34°46.8'	132°11.8'	370m
高津	○	○		○		益田市内田町（石見航空気象観測所）	34°40.5'	131°47.4'	54m
益田	○	○	○	○		益田市あけぼの東町	34°40.6'	131°50.6'	4m
匹見		○				益田市匹見町匹見	34°34.3'	132°01.0'	259m
津和野	○	○	○	○		鹿足郡津和野町森村	34°27.7'	131°46.2'	165m
吉賀	○	○	○	○		鹿足郡吉賀町七日市	34°23.5'	131°53.6'	250m