

# 島根県の気象概況(旬の速報)

平成30年4月下旬

松江地方気象台

## 気象概況 平成 30 年 4 月下旬

期間中は、高気圧に覆われて晴れた日が多かった。24日は前線を伴った低気圧が通過したため、大雨となった。

日付	天気概況	松江(06時～18時)	松江(18時～翌06時)
21日	高気圧に覆われる	快晴	晴後一時薄曇
22日	高気圧に覆われる	薄曇時々晴	曇一時晴
23日	気圧の谷や湿った空気の影響を受ける	曇一時雨	雨
24日	前線を伴った低気圧が、西日本を通過	大雨	雨
25日	寒気や湿った空気の影響を受ける	曇時々雨	曇後一時晴
26日	高気圧に覆われる	晴後薄曇	薄曇一時晴
27日	次第に高気圧に覆われる	曇後晴	晴一時曇
28日	高気圧に覆われる	快晴	快晴
29日	高気圧に覆われる	晴後一時薄曇	曇一時晴
30日	高気圧に覆われる	曇後晴	晴後一時薄曇

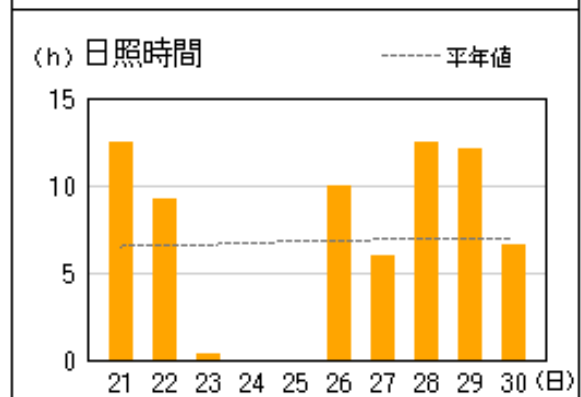
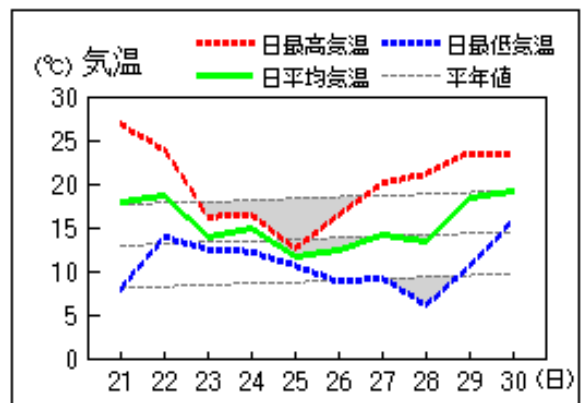
### 気象官署・特別地域気象観測所の観測値(4月下旬)

要素	気温( )						降水量(mm)		日照時間(h)	
	平均		最高		最低					
	本年	平年	本年	平年	本年	平年	本年	平年	本年	平年
松江	16.4	14.8	21.8	20.5	11.6	9.7	46.0	29.3	72.1	65.6
浜田	16.0	15.0	20.5	19.6	11.3	10.3	48.5	34.4	75.1	64.7
西郷	15.5	13.7	20.0	18.4	10.8	8.7	93.5	31.4	68.9	68.5

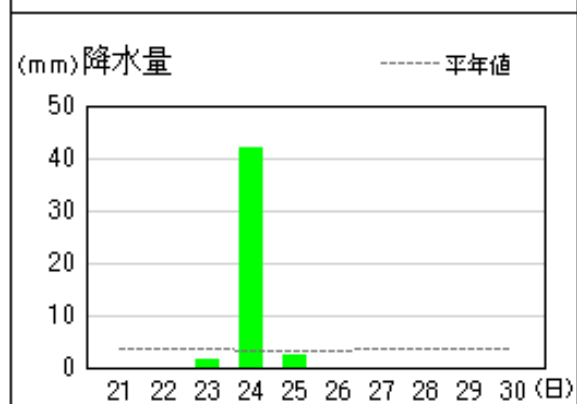
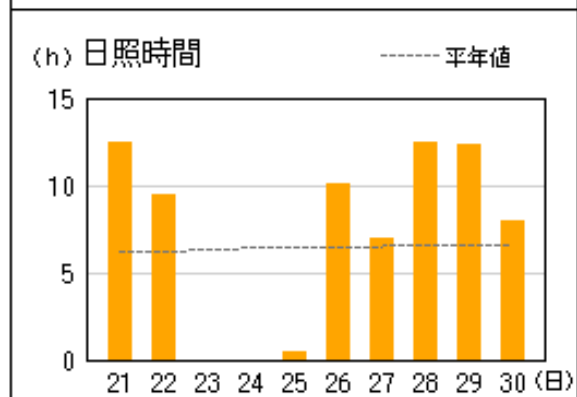
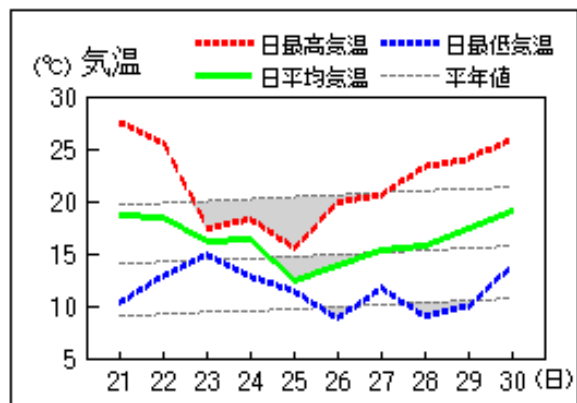
平均気温は、松江 高い                      浜田 高い                      西郷 かなり高い  
 降水量は、松江 多い                      浜田 多い                      西郷 かなり多い  
 日照時間は、松江 多い                      浜田 多い                      西郷 平年並

地上気象 気象経過図：2018年04月21日-2018年04月30日

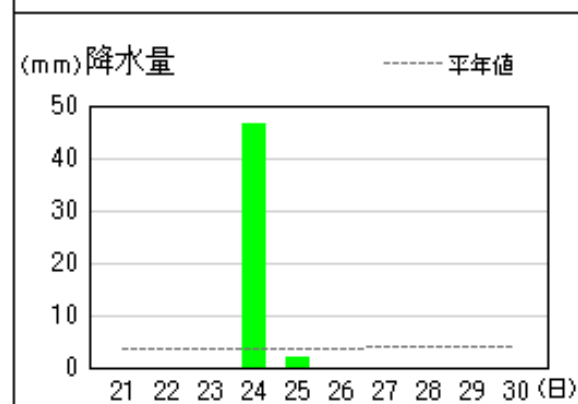
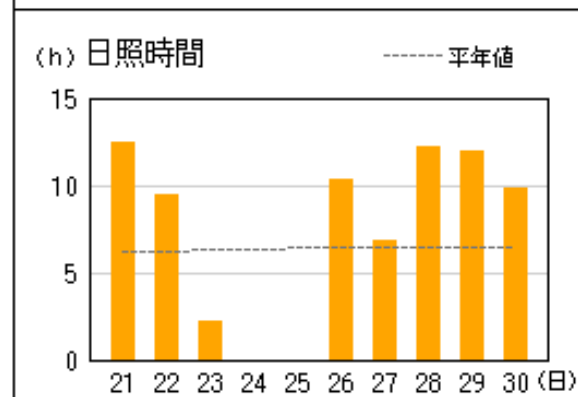
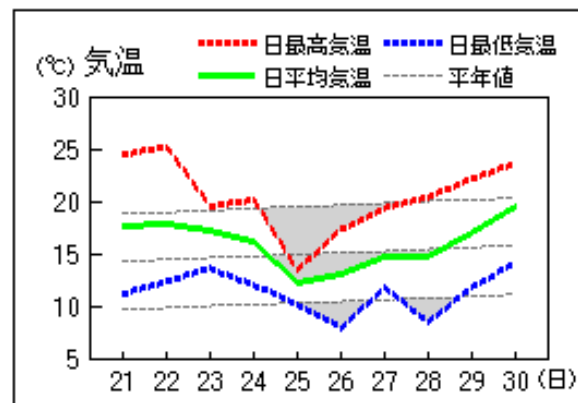
西郷



松江

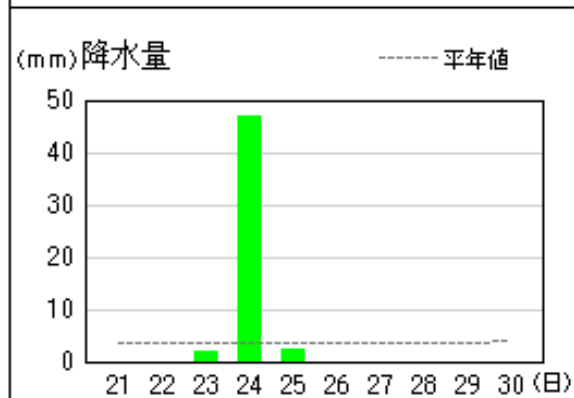
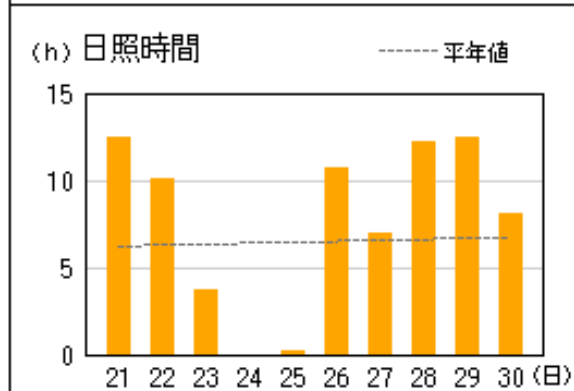
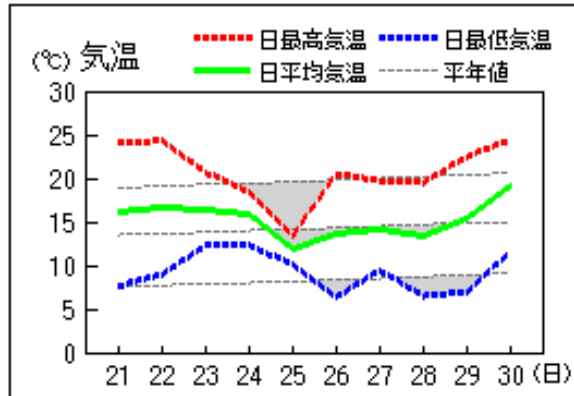


浜田

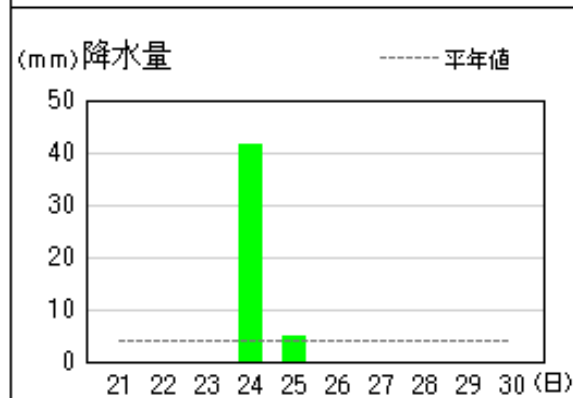
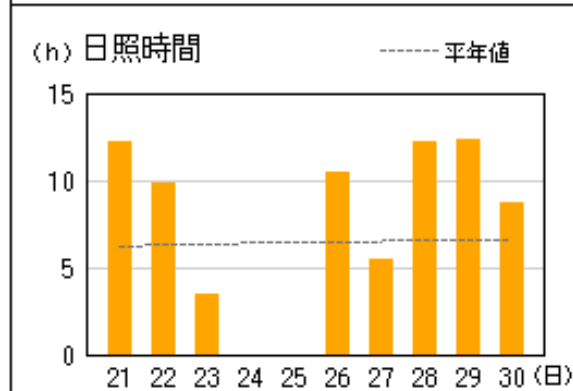
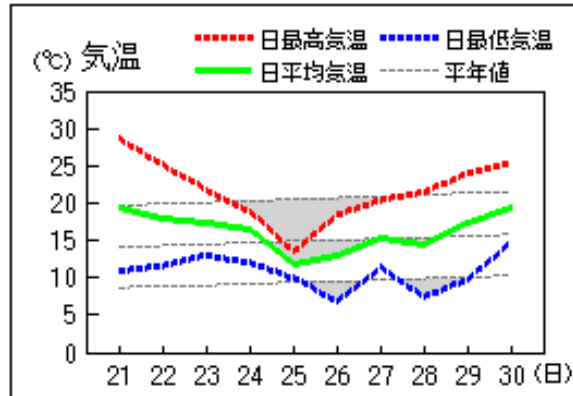


アメダス 気象経過図：2018年04月21日-2018年04月30日

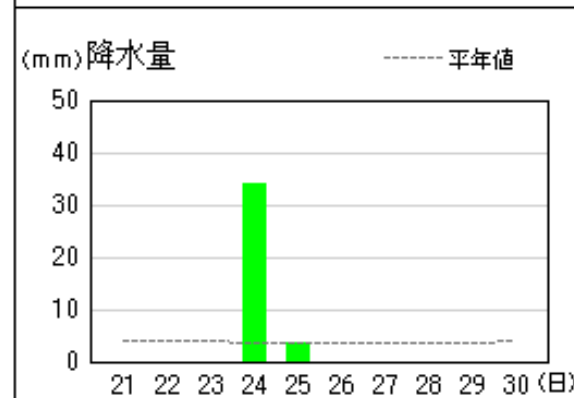
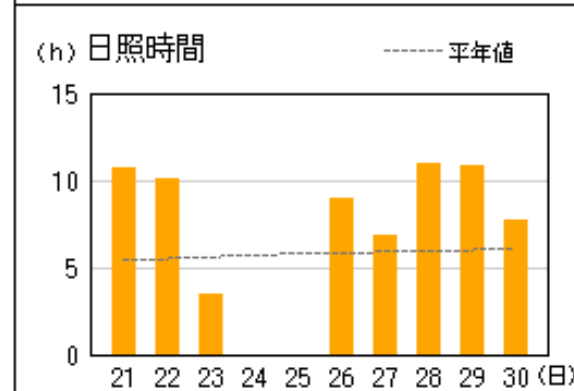
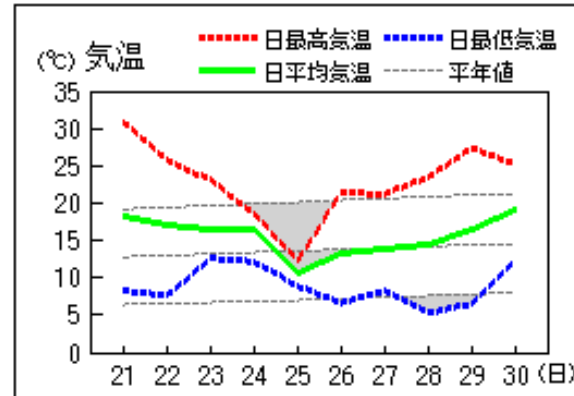
出雲



大田

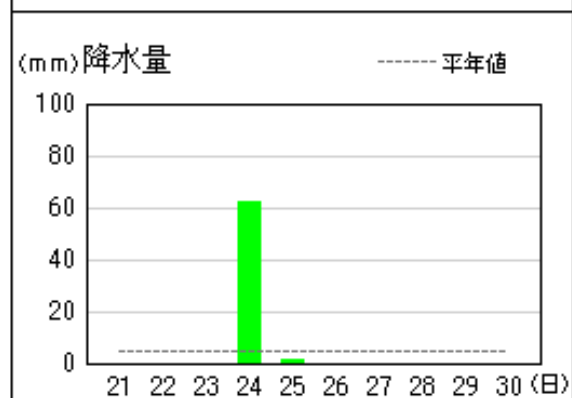
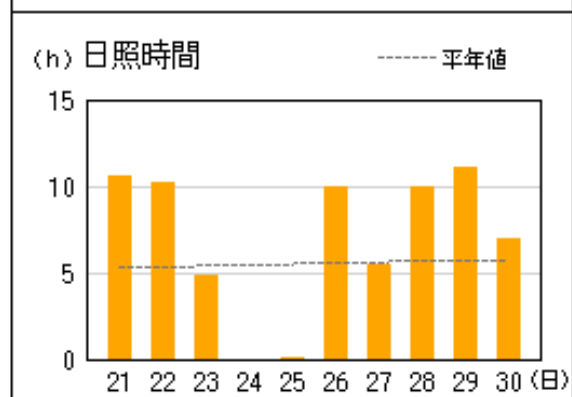
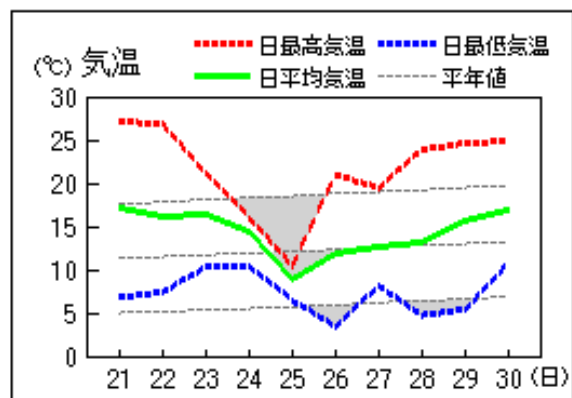


掛合

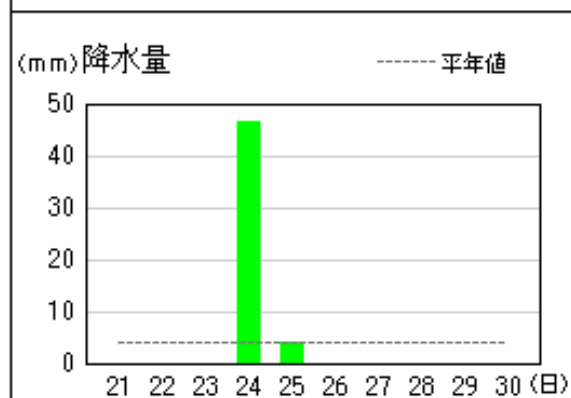
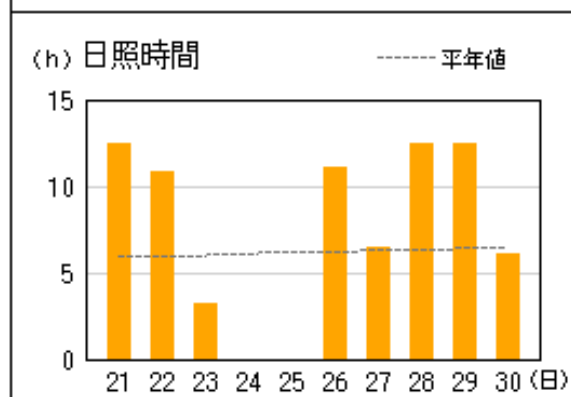
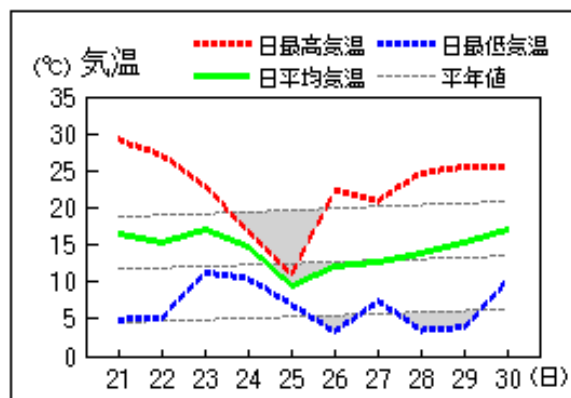


アメダス 気象経過図：2018年04月21日-2018年04月30日

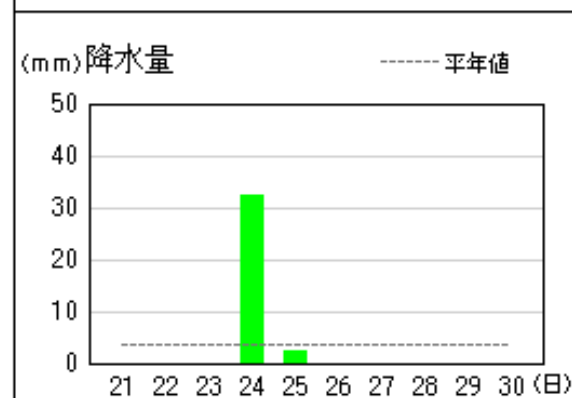
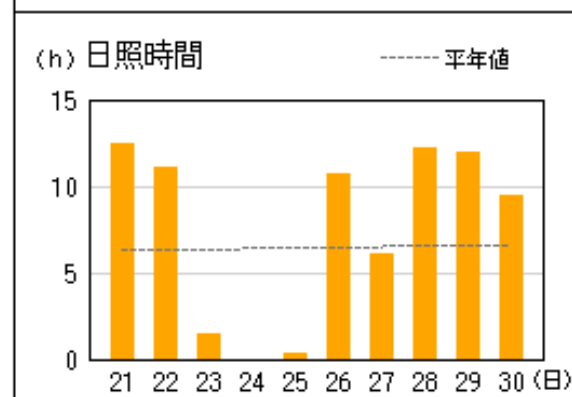
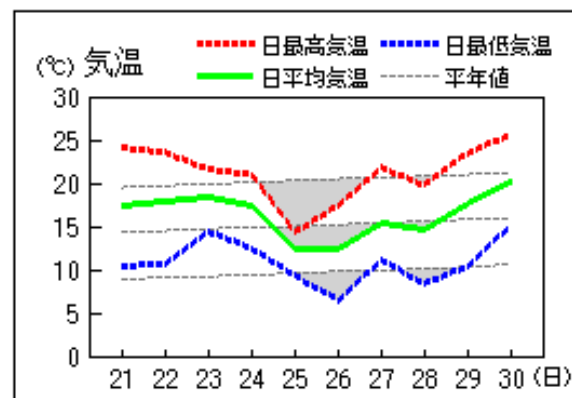
赤名



瑞穂



益田

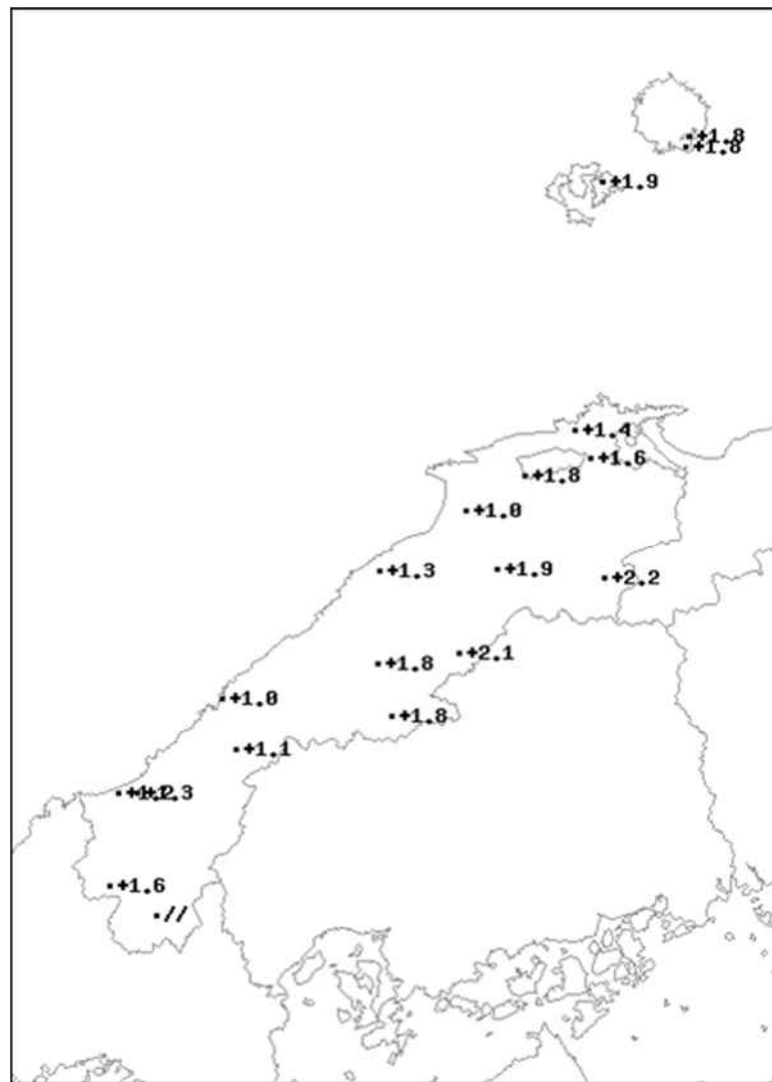
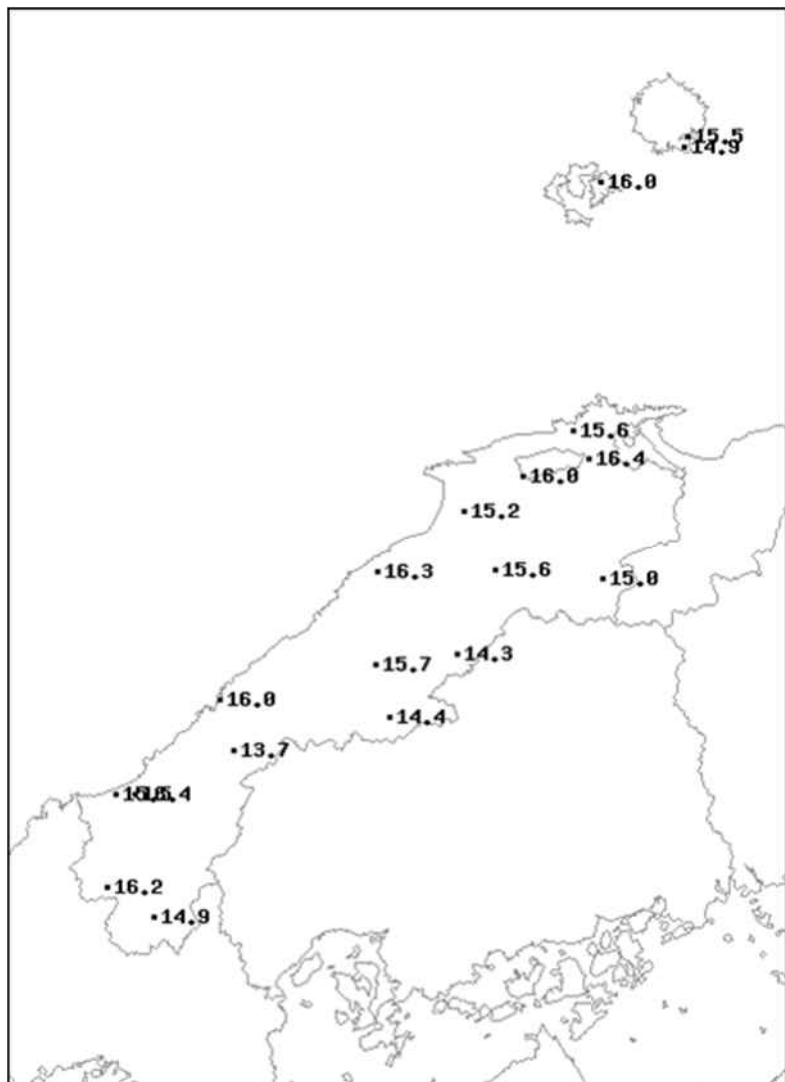


## 4月下旬のアメダス気象分布図（平均気温）

平均気温（ ）

平年差（ ）

観測値・平年値（ ）



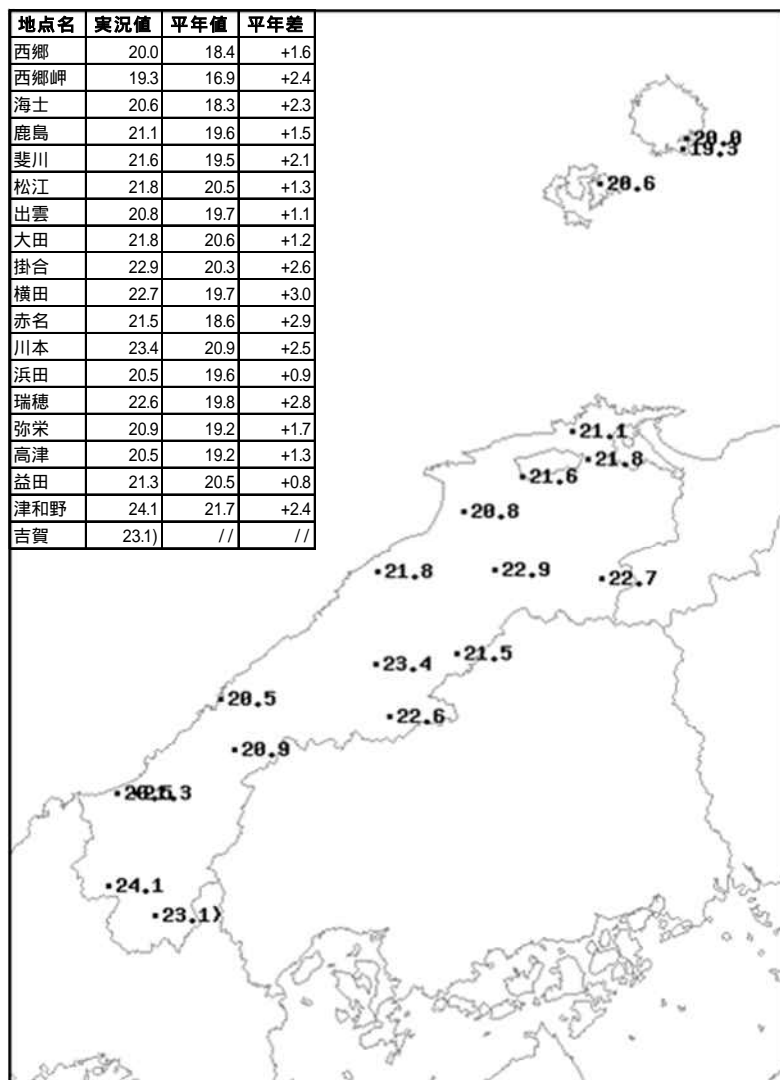
地点名	実況値	平年値	平年差
西郷	15.5	13.7	+1.8
西郷岬	14.9	13.1	+1.8
海士	16.0	14.1	+1.9
鹿島	15.6	14.2	+1.4
斐川	16.0	14.2	+1.8
松江	16.4	14.8	+1.6
出雲	15.2	14.2	+1.0
大田	16.3	15.0	+1.3
掛合	15.6	13.7	+1.9
横田	15.0	12.8	+2.2
赤名	14.3	12.2	+2.1
川本	15.7	13.9	+1.8
浜田	16.0	15.0	+1.0
瑞穂	14.4	12.6	+1.8
弥栄	13.7	12.6	+1.1
高津	15.5	14.3	+1.2
益田	16.4	15.1	+1.3
津和野	16.2	14.6	+1.6
吉賀	14.9	//	//

### 凡例

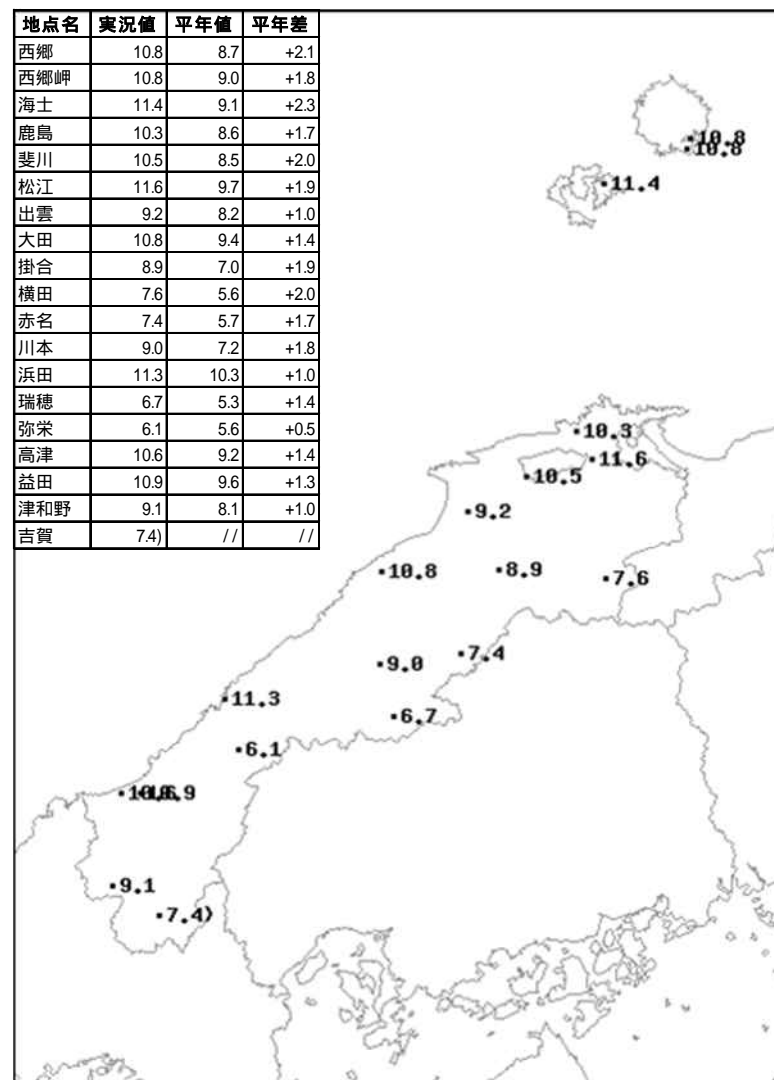
- D 正常値
- 現象なし
- D) 準正常値
- D] 資料不足値
- X 資料なし
- // 平年値なし

## 4月下旬のアメダス気象分布図（最高気温・最低気温の旬平均）

最高気温の旬平均（ ）



最低気温の旬平均（ ）

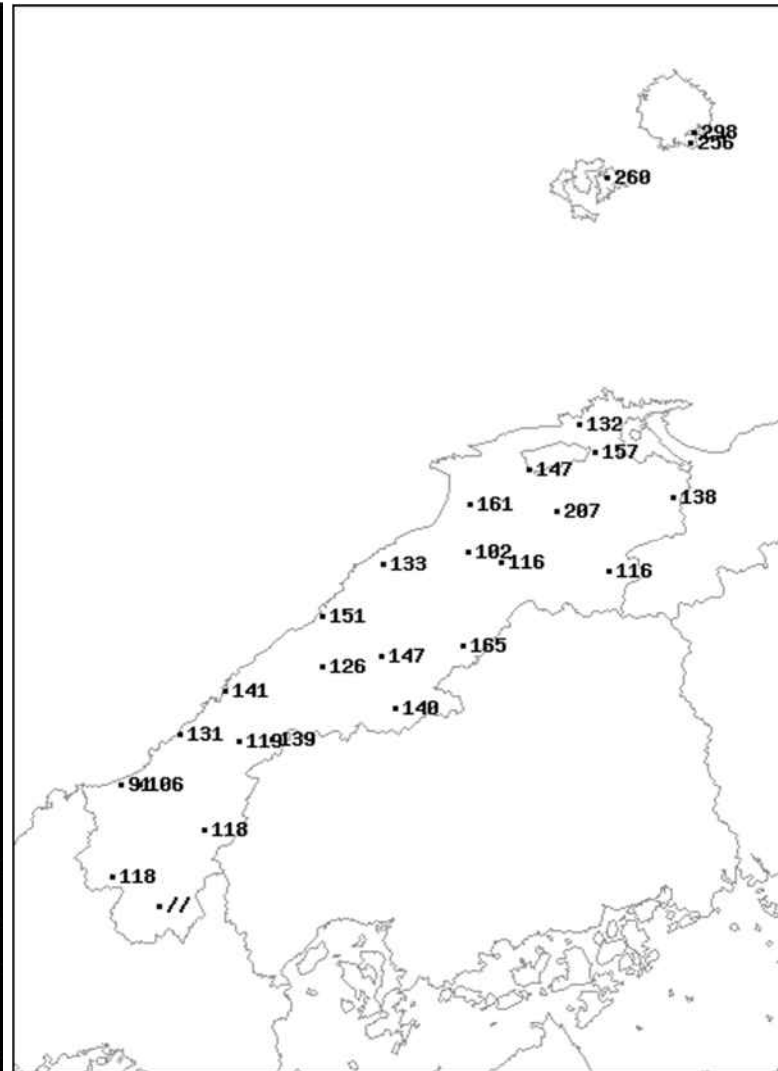
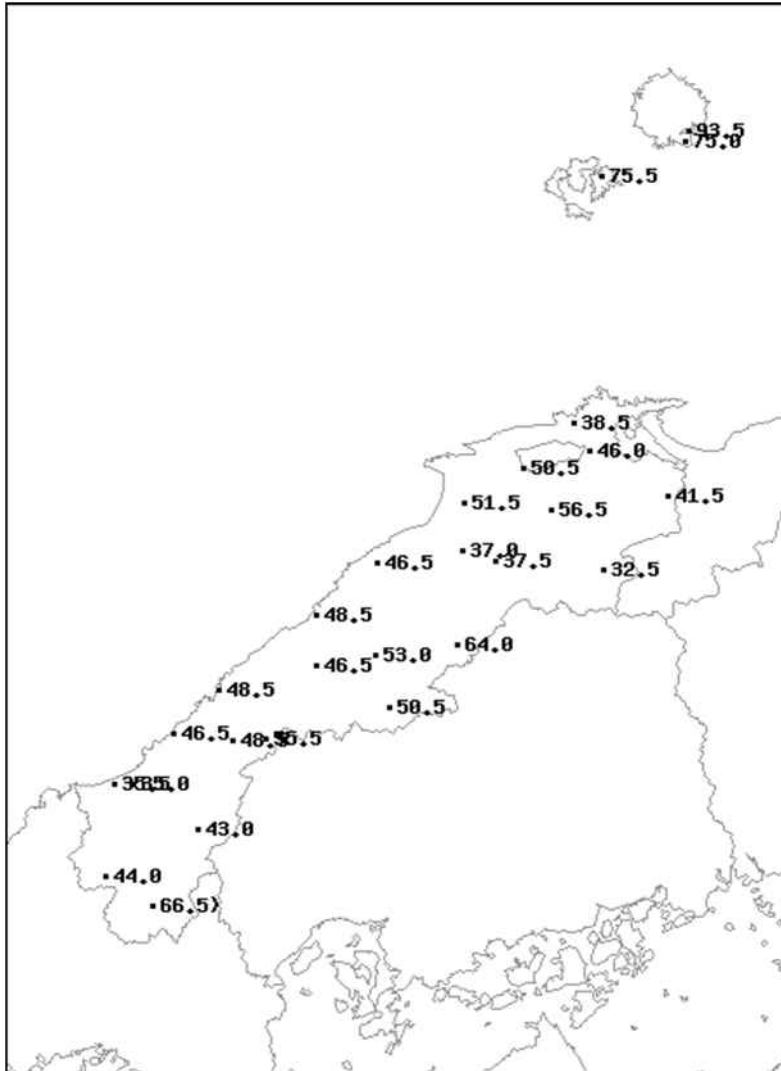


## 4月下旬のアメダス気象分布図（降水量）

降水量（mm）

平年比（%）

観測値・平年値（mm）



地点名	実況値	平年値	平年比(%)
西郷	93.5	31.4	298
西郷岬	75.0	29.3	256
海士	75.5	29.0	260
鹿島	38.5	29.1	132
斐川	50.5	34.3	147
松江	46.0	29.3	157
出雲	51.5	31.9	161
大東	56.5	27.3	207
伯太	41.5	30.0	138
佐田	37.0	36.1	102
大田	46.5	35.0	133
掛合	37.5	32.2	116
横田	32.5	28.0	116
福光	48.5	32.2	151
赤名	64.0	38.9	165
桜江	46.5	37.0	126
川本	53.0	36.1	147
浜田	48.5	34.4	141
瑞穂	50.5	36.1	140
三隅	46.5	35.6	131
弥栄	48.5	40.6	119
波佐	55.5	40.0	139
高津	35.5	38.9	91
益田	35.0	33.0	106
匹見	43.0	36.3	118
津和野	44.0	37.2	118
吉賀	66.5	//	//

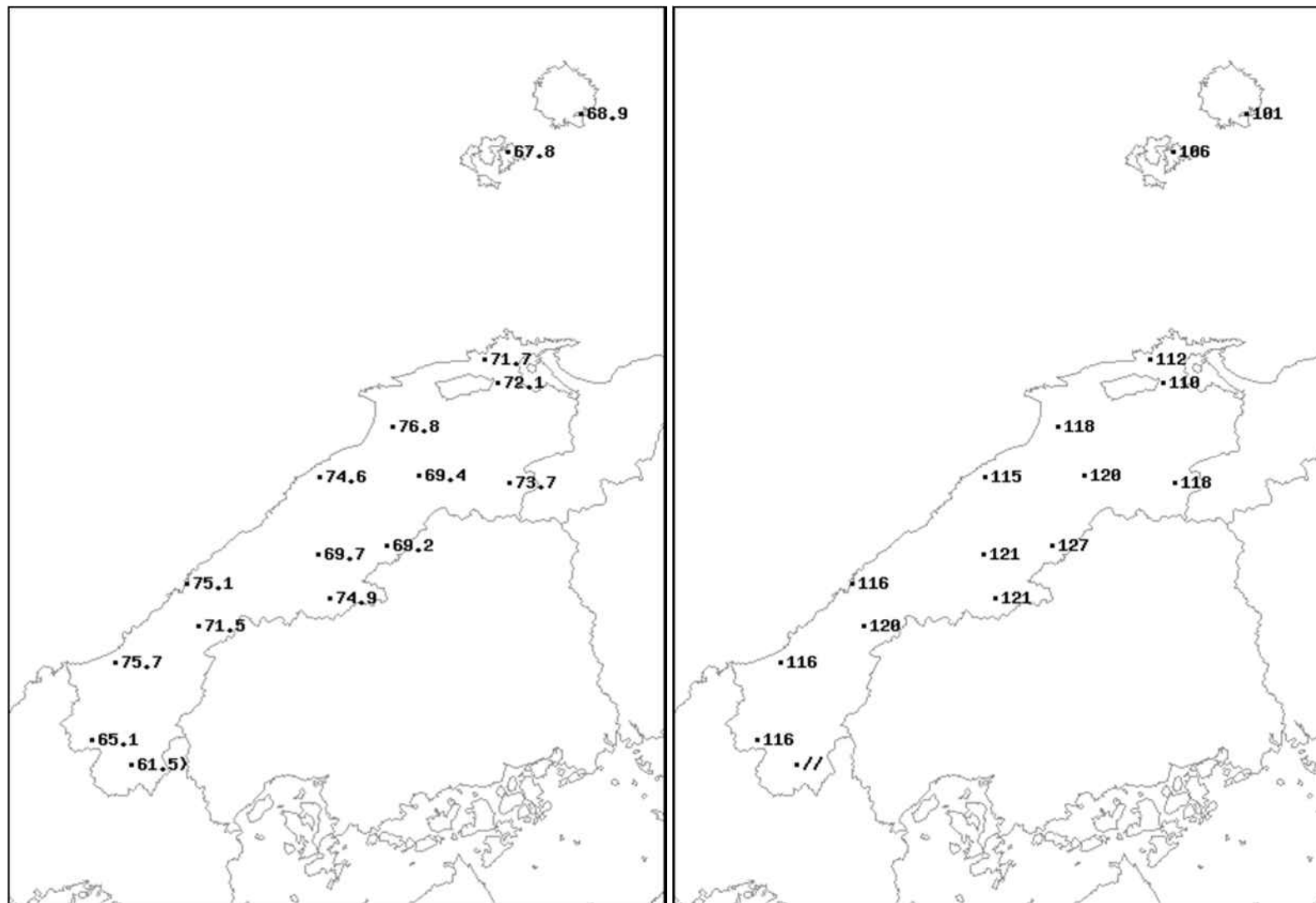


## 4月下旬のアメダス気象分布図（日照時間）

日照時間（h）

平年比（%）

観測値・平年値（h）



地点名	実況値	平年値	平年比(%)
西郷	68.9	68.5	101
海士	67.8	63.9	106
鹿島	71.7	64.2	112
松江	72.1	65.6	110
出雲	76.8	64.9	118
大田	74.6	64.6	115
掛合	69.4	57.6	120
横田	73.7	62.3	118
赤名	69.2	54.6	127
川本	69.7	57.6	121
浜田	75.1	64.7	116
瑞穂	74.9	61.7	121
弥栄	71.5	59.7	120
益田	75.7	65.1	116
津和野	65.1	55.9	116
吉賀	61.5	//	//

# 島根県内気象観測所配置図



平成28年9月28日現在

島根県地域気象観測所（アメダス）所在地一覧表

観測所	気温	降水量	日照	風向 風速	積雪	所在地	緯度	経度	海面上 の 高さ
西郷	○	○	○	○	○	隠岐郡隠岐の島町西町大城ノ一（西郷特別地域気象観測所）	36°12.2'	133°20.0'	27m
西郷岬	○	○		○		隠岐郡隠岐の島町岬町（隠岐航空気象観測所）	36°10.7'	133°19.4'	80m
海士	○	○	○	○		隠岐郡海士町海士	36°05.8'	133°05.8'	3m
鹿島	○	○	○	○		松江市鹿島町北講武	35°31.2'	133°01.3'	5m
斐川	○	○		○		出雲市斐川町沖州（出雲航空気象観測所）	35°24.8'	132°53.4'	2m
松江	○	○	○	○	○	松江市西津田（松江地方気象台）	35°27.4'	133°03.9'	17m
出雲	○	○	○	○		出雲市芦渡町	35°19.9'	132°43.8'	20m
大東		○				雲南市大東町下阿用	35°19.1'	132°57.9'	56m
伯太		○				安来市伯太町西母里	35°21.0'	133°16.4'	23m
佐田		○				出雲市佐田町大呂	35°13.3'	132°43.4'	100m
大田	○	○	○	○		大田市大田町大田	35°11.4'	132°29.8'	30m
掛合	○	○	○	○		雲南市掛合町掛合	35°11.8'	132°48.9'	215m
横田	○	○	○	○	○	仁多郡奥出雲町稲原	35°10.4'	133°06.2'	369m
福光		○				大田市温泉津町福光	35°04.2'	132°20.0'	8m
赤名	○	○	○	○	○	飯石郡飯南町下赤名	35°00.1'	132°42.7'	444m
桜江		○				江津市桜江町川戸	34°57.2'	132°20.0'	32m
川本	○	○	○	○		邑智郡川本町川本	34°58.6'	132°29.5'	132m
浜田	○	○	○	○		浜田市大辻町（浜田特別地域気象観測所）	34°53.8'	132°04.2'	19m
瑞穂	○	○	○	○	○	邑智郡邑南町淀原	34°51.2'	132°31.8'	327m
三隅		○				浜田市三隅町西河内	34°47.7'	131°56.9'	9m
弥栄	○	○	○	○	○	浜田市弥栄町長安本郷	34°46.6'	132°06.5'	380m
波佐		○				浜田市金城町波佐	34°46.8'	132°11.8'	370m
高津	○	○		○		益田市内田町（石見航空気象観測所）	34°40.5'	131°47.4'	54m
益田	○	○	○	○		益田市あけぼの東町	34°40.6'	131°50.6'	4m
匹見		○				益田市匹見町匹見	34°34.3'	132°01.0'	259m
津和野	○	○	○	○		鹿足郡津和野町森村	34°27.7'	131°46.2'	165m
吉賀	○	○	○	○		鹿足郡吉賀町七日市	34°23.5'	131°53.6'	250m