

# 島根県の気象概況(旬の速報)

平成30年3月中旬

松江地方気象台

## 気象概況 平成 30 年 3 月中旬

期間の前半は、高気圧に覆われて晴れた日が多かった。後半は前線や低気圧等の影響を受けて、曇や雨の日が多くなった。気温は平年より高く、降水量は多かった。

日付	天気概況	松江(06時～18時)	松江(18時～翌06時)
11日	高気圧に覆われる	晴一時曇	快晴
12日	高気圧に覆われる	晴一時曇	快晴
13日	高気圧に覆われる	快晴	快晴
14日	高気圧に覆われる	晴	晴一時薄曇
15日	高気圧に覆われるが、次第に停滞前線の影響を受ける	晴一時曇後雨	雨
16日	寒冷前線が西日本を南下	雨後一時曇	曇
17日	高気圧に覆われる	曇後晴	晴後一時薄曇
18日	高気圧に覆われるが、気圧の谷の影響を受ける	曇	曇後雨
19日	低気圧が西日本を東進	雨	雨
20日	南海上の前線や低気圧の影響を受ける	曇一時雨	雨一時曇

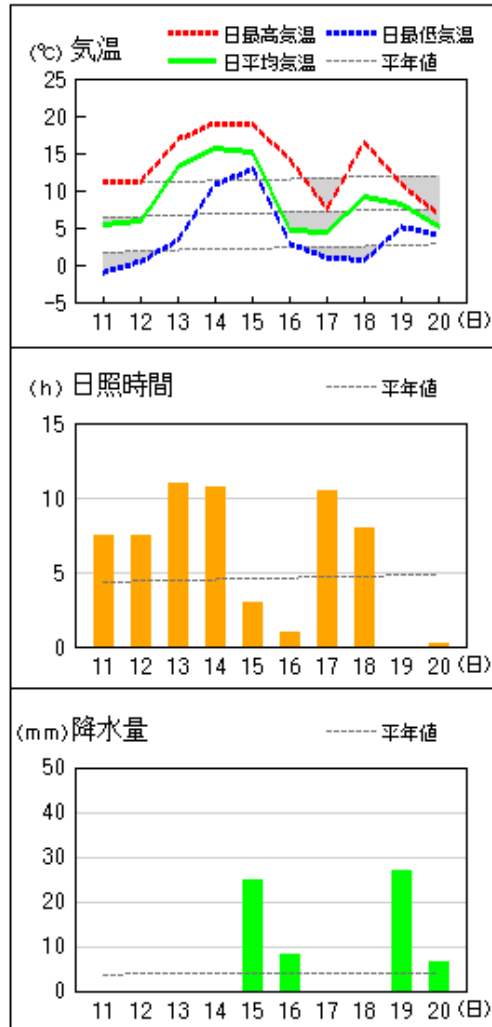
### 気象官署・特別地域気象観測所の観測値(3月中旬)

要素	気温( )						降水量(mm)		日照時間(h)	
	平均		最高		最低		本年	平年	本年	平年
	本年	平年	本年	平年	本年	平年				
松江	9.4	7.7	15.4	12.8	4.1	3.1	58.0	42.6	60.6	44.9
浜田	10.5	8.8	16.2	13.2	5.1	4.3	53.5	37.7	63.2	46.9
西郷	8.7	7.1	13.3	11.6	4.0	2.2	66.5	38.3	58.8	46.7

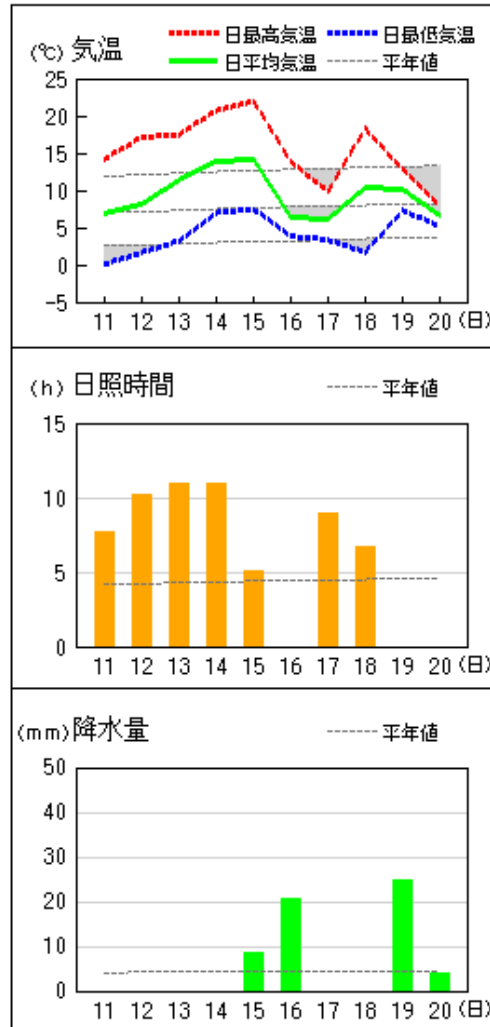
平均気温は、松江 高い                      浜田 高い                      西郷 高い  
 降水量は、松江 多い                      浜田 多い                      西郷 かなり多い  
 日照時間は、松江 多い                      浜田 かなり多い              西郷 多い

地上気象 気象経過図：2018年03月11日-2018年03月20日

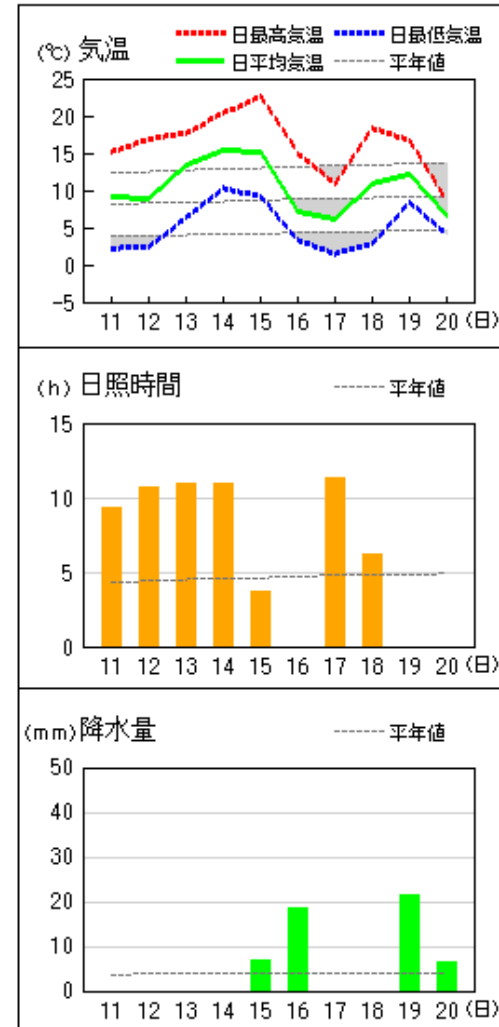
西郷



松江

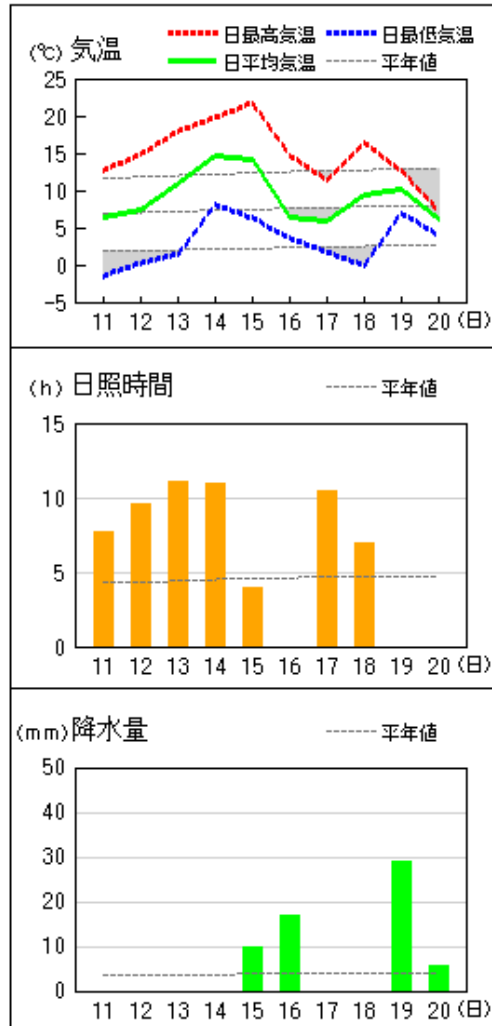


浜田

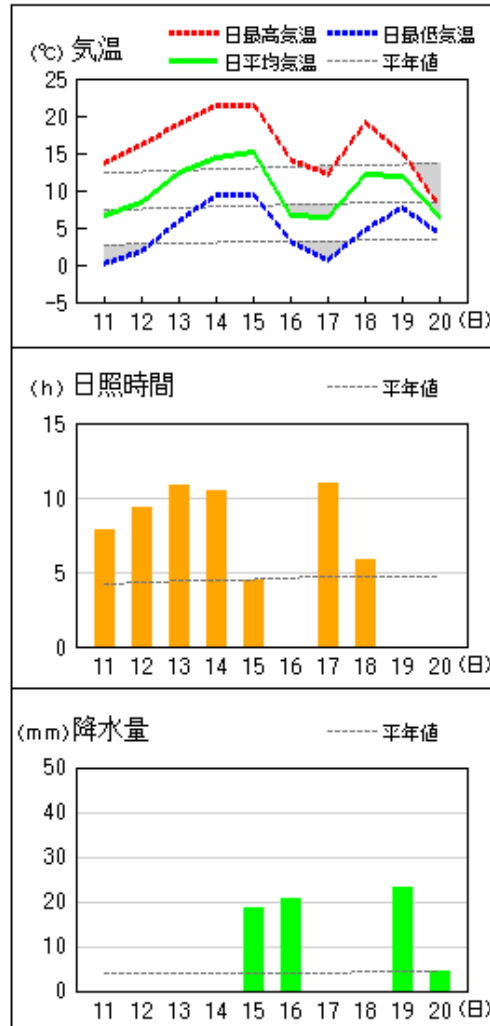


アメダス 気象経過図：2018年03月11日-2018年03月20日

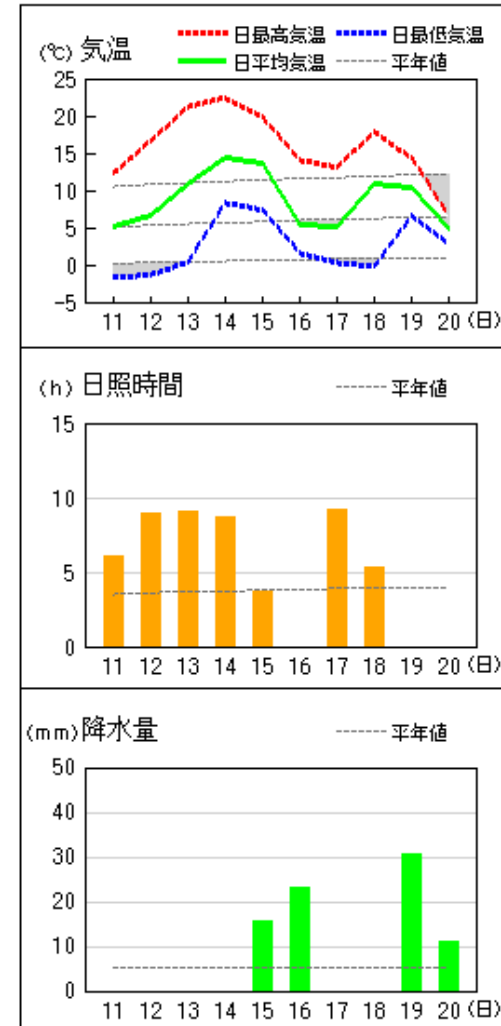
出雲



大田

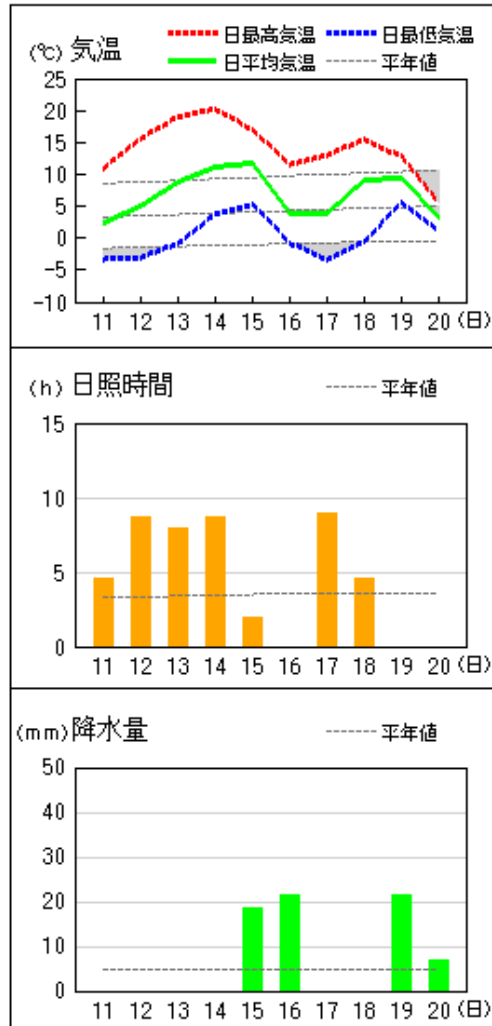


掛合

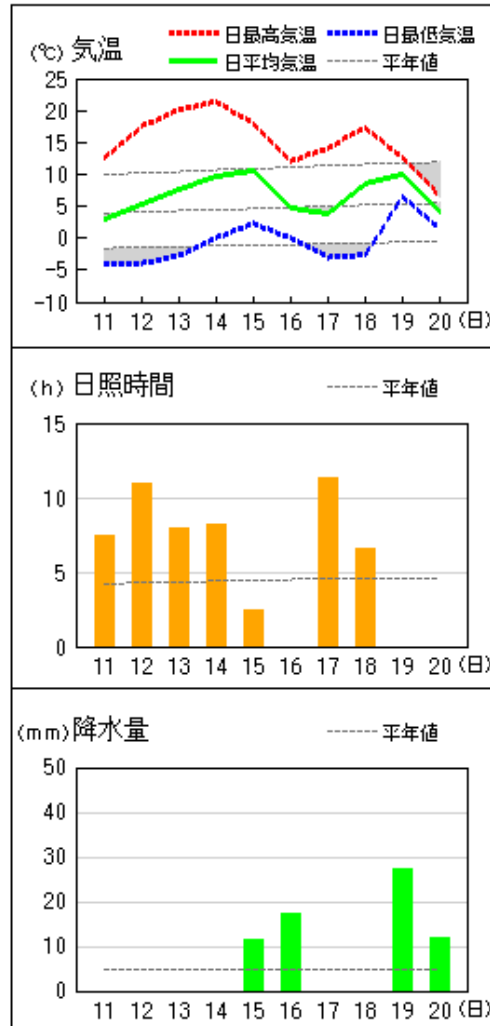


アメダス 気象経過図：2018年03月11日-2018年03月20日

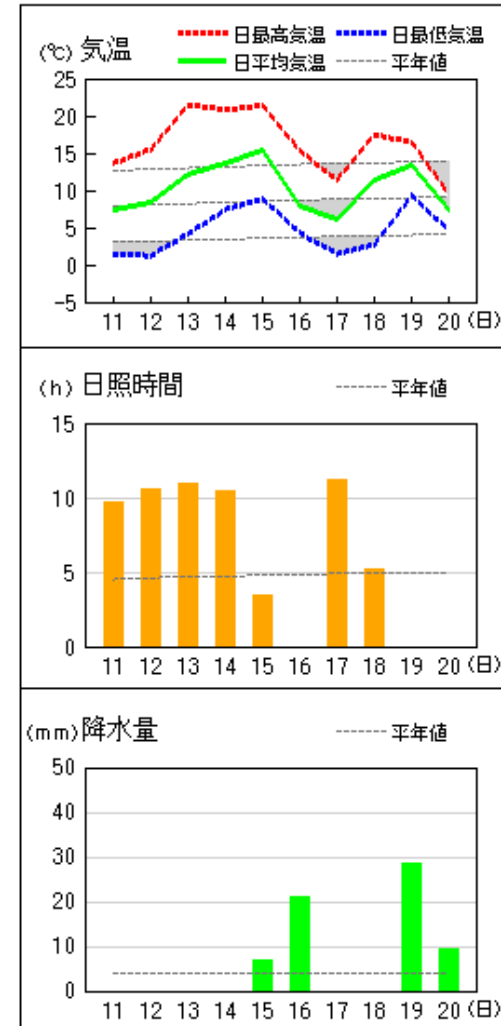
赤名



瑞穂



益田

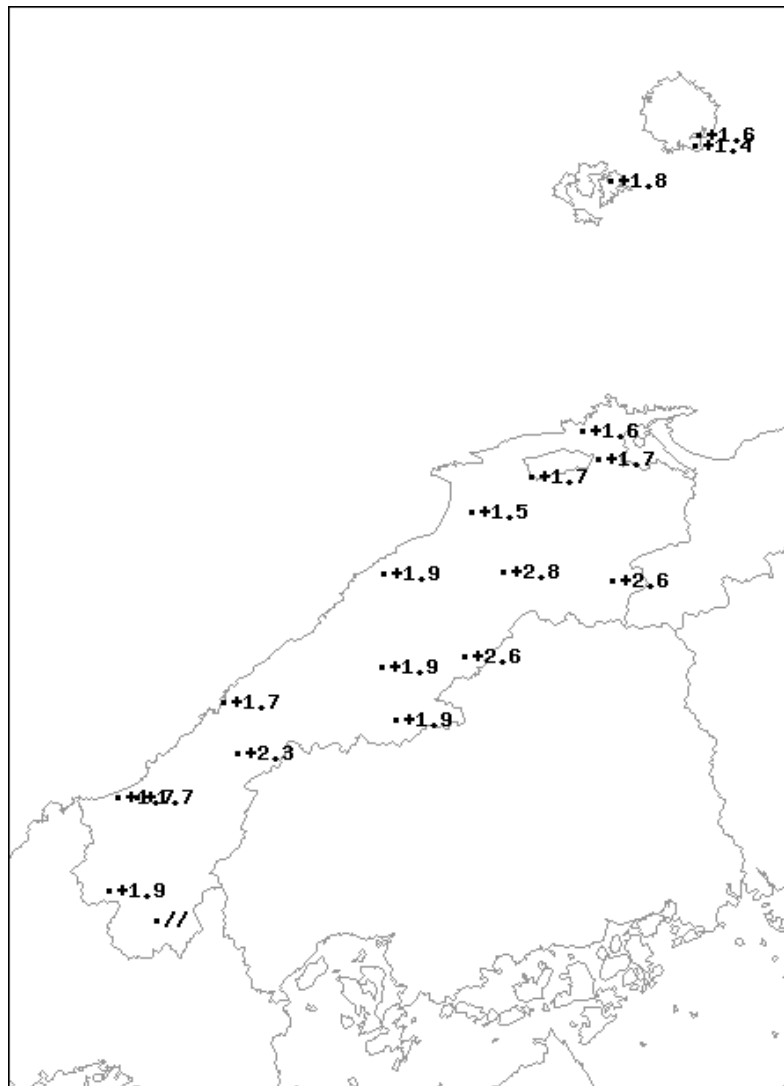
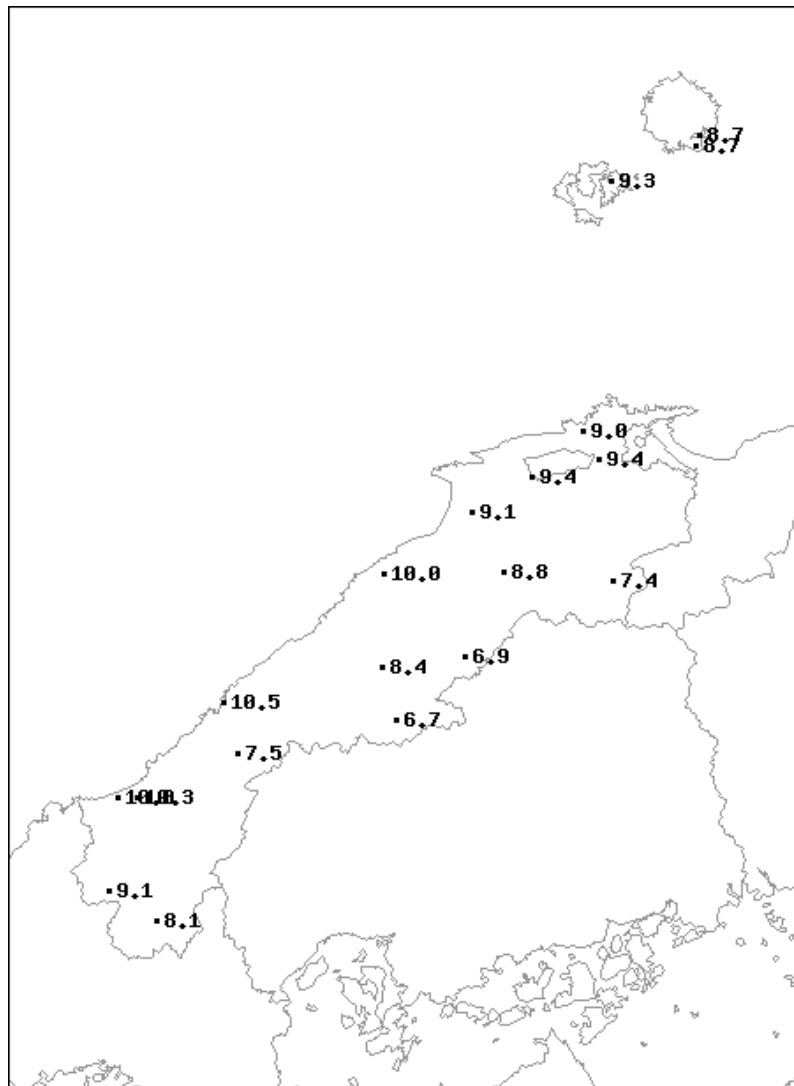


# 3月中旬のアメダス気象分布図（平均気温）

平均気温（ ）

平年差（ ）

観測値・平年値（ ）




地点名	実況値	平年値	平年差
西郷	8.7	7.1	+1.6
西郷岬	8.7	7.3	+1.4
海士	9.3	7.5	+1.8
鹿島	9.0	7.4	+1.6
斐川	9.4	7.7	+1.7
松江	9.4	7.7	+1.7
出雲	9.1	7.6	+1.5
大田	10.0	8.1	+1.9
掛合	8.8	6.0	+2.8
横田	7.4	4.8	+2.6
赤名	6.9	4.3	+2.6
川本	8.4	6.5	+1.9
浜田	10.5	8.8	+1.7
瑞穂	6.7	4.8	+1.9
弥栄	7.5	5.2	+2.3
高津	10.0	8.3	+1.7
益田	10.3	8.6	+1.7
津和野	9.1	7.2	+1.9
吉賀	8.1	//	//

### 凡例


- D 正常値
- 現象なし
- D) 準正常値
- D] 資料不足値
- X 資料なし
- // 平年値なし

## 3月中旬のアメダス気象分布図（最高気温・最低気温の旬平均）

最高気温の旬平均（ ）



最低気温の旬平均（ ）

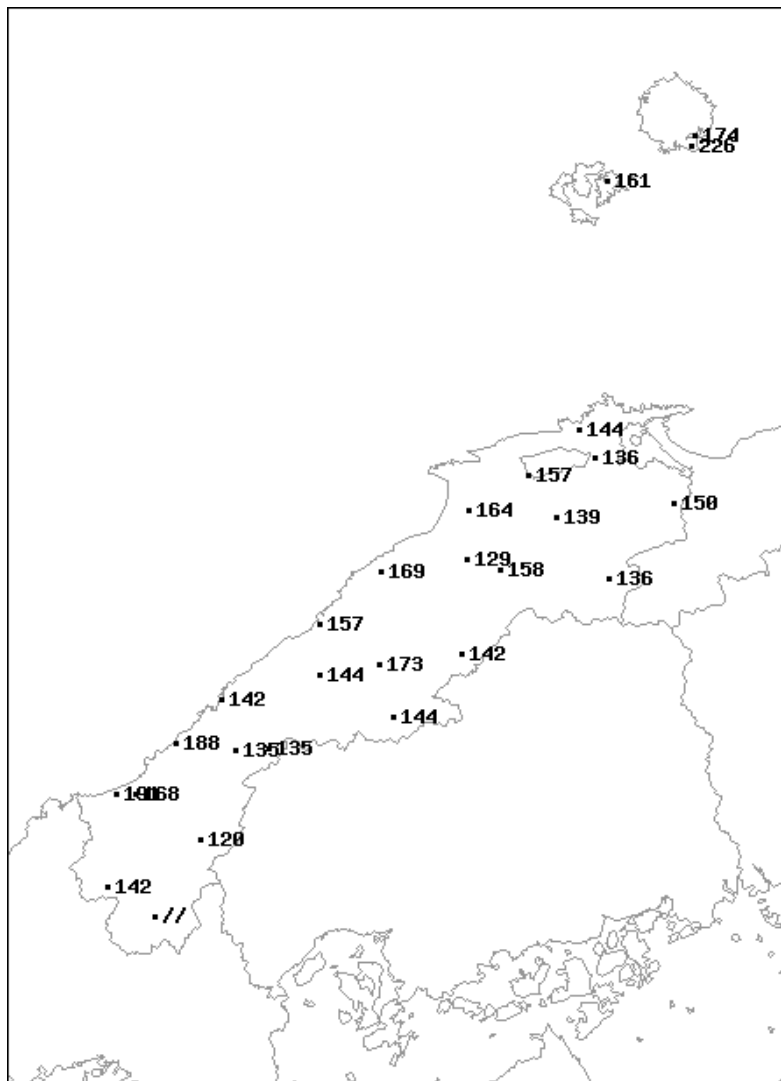
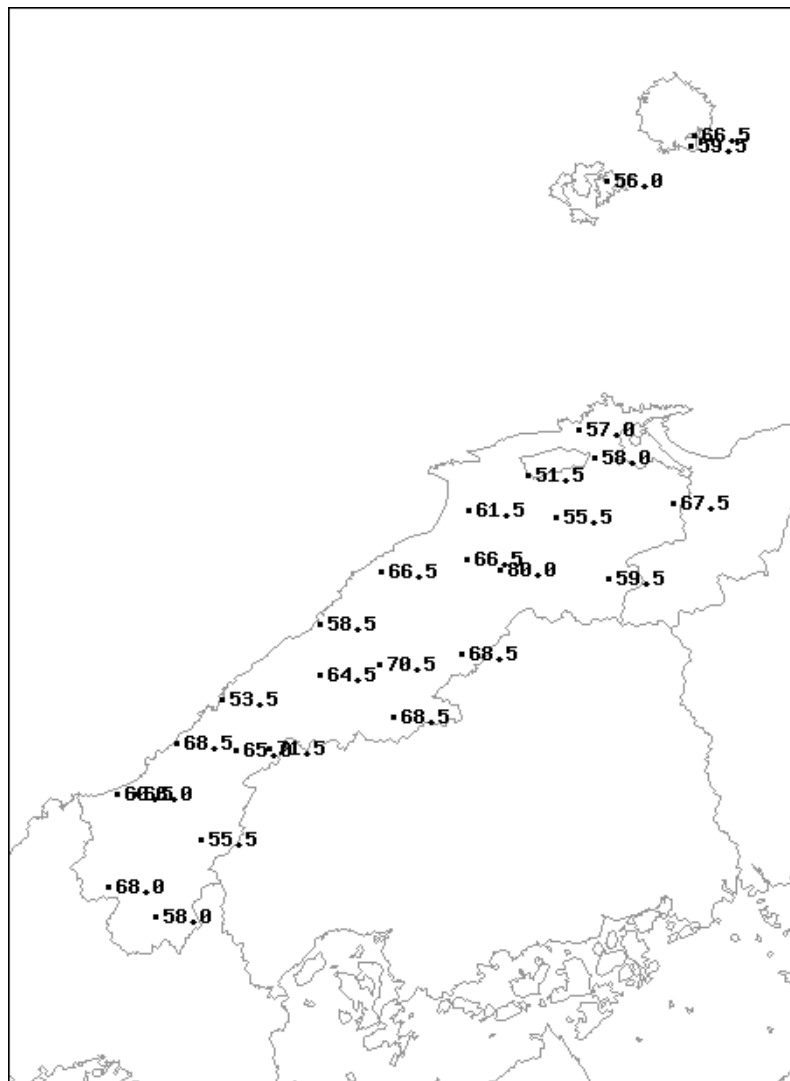


### 3月中旬のアメダス気象分布図（降水量）

降水量（mm）

平年比（%）

観測値・平年値（mm）



地点名	実況値	平年値	平年比(%)
西郷	66.5	38.3	174
西郷岬	59.5	26.3	226
海士	56.0	34.8	161
鹿島	57.0	39.6	144
斐川	51.5	32.8	157
松江	58.0	42.6	136
出雲	61.5	37.4	164
大東	55.5	39.9	139
伯太	67.5	45.0	150
佐田	66.5	51.4	129
大田	66.5	39.3	169
掛合	80.0	50.7	158
横田	59.5	43.6	136
福光	58.5	37.3	153
赤名	68.5	48.2	142
桜江	64.5	44.9	144
川本	70.5	40.7	173
浜田	53.5	37.7	142
瑞穂	68.5	47.5	144
三隅	68.5	36.4	188
弥栄	65.0	48.1	135
波佐	71.5	53.0	135
高津	60.5	31.7	191
益田	66.0	39.3	168
匹見	55.5	46.2	120
津和野	68.0	47.9	142
吉賀	58.0	//	//

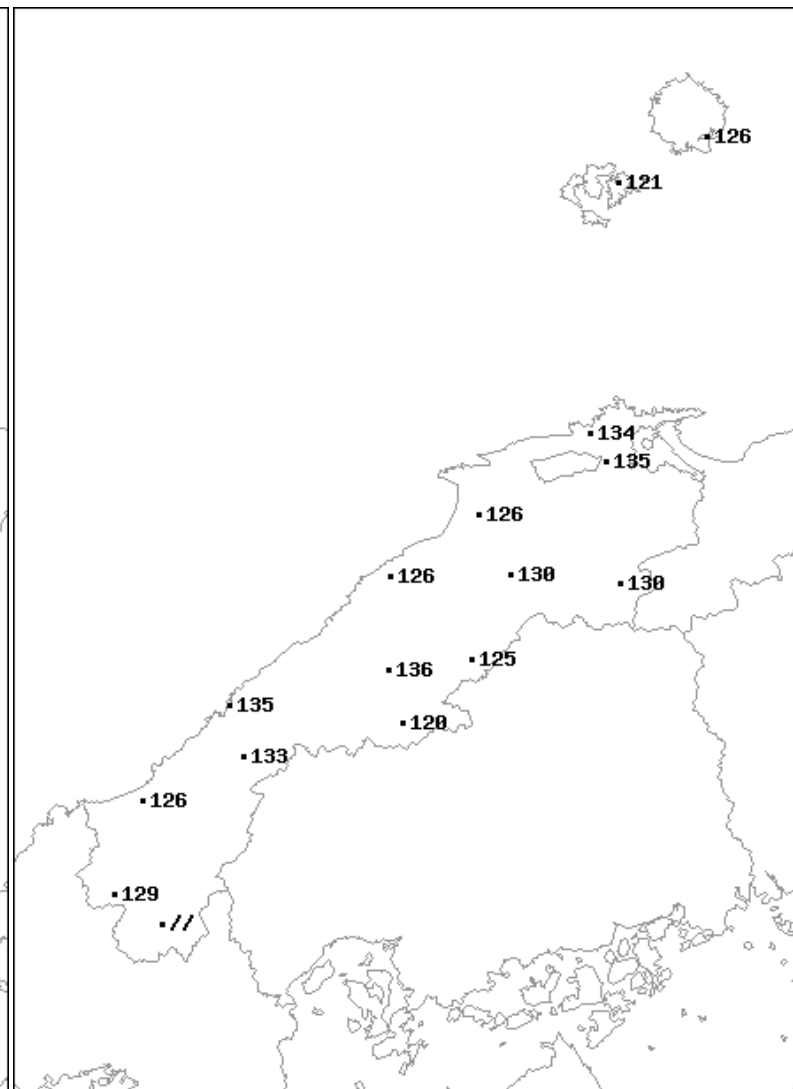
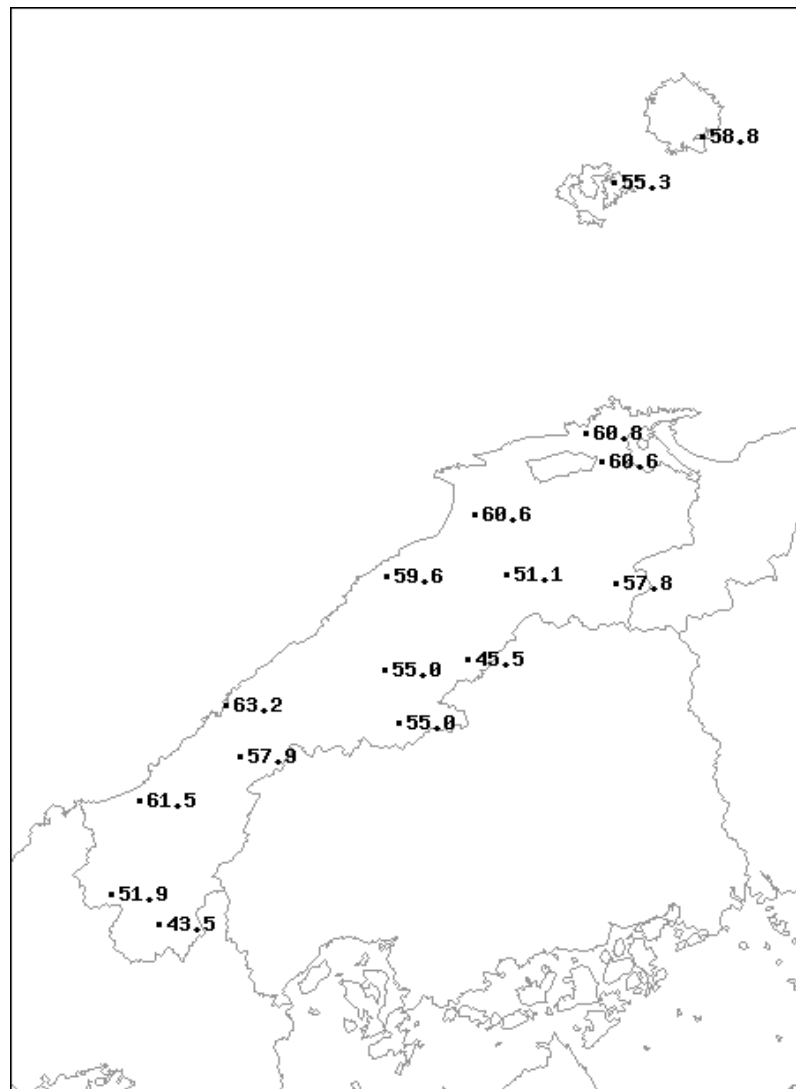


## 3月中旬のアメダス気象分布図（日照時間）

日照時間（h）

平年比（%）

観測値・平年値（h）



地点名	実況値	平年値	平年比(%)
西郷	58.8	46.7	126
海士	55.3	45.7	121
鹿島	60.8	45.4	134
松江	60.6	44.9	135
出雲	60.6	48.0	126
大田	59.6	47.2	126
掛合	51.1	39.3	130
横田	57.8	44.3	130
赤名	45.5	36.4	125
川本	55.0	40.4	136
浜田	63.2	46.9	135
瑞穂	55.0	46.0	120
弥栄	57.9	43.4	133
益田	61.5	48.9	126
津和野	51.9	40.3	129
吉賀	43.5	//	//

# 島根県内気象観測所配置図



平成28年9月28日現在

島根県地域気象観測所（アメダス）所在地一覧表

観測所	気温	降水量	日照	風向 風速	積雪	所在地	緯度	経度	海面上 の高さ
西郷	○	○	○	○	○	隠岐郡隠岐の島町西町大城ノ一（西郷特別地域気象観測所）	36°12.2'	133°20.0'	27m
西郷岬	○	○		○		隠岐郡隠岐の島町岬町（隠岐航空気象観測所）	36°10.7'	133°19.4'	80m
海士	○	○	○	○		隠岐郡海士町海士	36°05.8'	133°05.8'	3m
鹿島	○	○	○	○		松江市鹿島町北講武	35°31.2'	133°01.3'	5m
斐川	○	○		○		出雲市斐川町沖州（出雲航空気象観測所）	35°24.8'	132°53.4'	2m
松江	○	○	○	○	○	松江市西津田（松江地方気象台）	35°27.4'	133°03.9'	17m
出雲	○	○	○	○		出雲市芦渡町	35°19.9'	132°43.8'	20m
大東		○				雲南市大東町下阿用	35°19.1'	132°57.9'	56m
伯太		○				安来市伯太町西母里	35°21.0'	133°16.4'	23m
佐田		○				出雲市佐田町大呂	35°13.3'	132°43.4'	100m
大田	○	○	○	○		大田市大田町大田	35°11.4'	132°29.8'	30m
掛合	○	○	○	○		雲南市掛合町掛合	35°11.8'	132°48.9'	215m
横田	○	○	○	○	○	仁多郡奥出雲町稲原	35°10.4'	133°06.2'	369m
福光		○				大田市温泉津町福光	35°04.2'	132°20.0'	8m
赤名	○	○	○	○	○	飯石郡飯南町下赤名	35°00.1'	132°42.7'	444m
桜江		○				江津市桜江町川戸	34°57.2'	132°20.0'	32m
川本	○	○	○	○		邑智郡川本町川本	34°58.6'	132°29.5'	132m
浜田	○	○	○	○		浜田市大辻町（浜田特別地域気象観測所）	34°53.8'	132°04.2'	19m
瑞穂	○	○	○	○	○	邑智郡邑南町淀原	34°51.2'	132°31.8'	327m
三隅		○				浜田市三隅町西河内	34°47.7'	131°56.9'	9m
弥栄	○	○	○	○	○	浜田市弥栄町長安本郷	34°46.6'	132°06.5'	380m
波佐		○				浜田市金城町波佐	34°46.8'	132°11.8'	370m
高津	○	○		○		益田市内田町（石見航空気象観測所）	34°40.5'	131°47.4'	54m
益田	○	○	○	○		益田市あけぼの東町	34°40.6'	131°50.6'	4m
匹見		○				益田市匹見町匹見	34°34.3'	132°01.0'	259m
津和野	○	○	○	○		鹿足郡津和野町森村	34°27.7'	131°46.2'	165m
吉賀	○	○	○	○		鹿足郡吉賀町七日市	34°23.5'	131°53.6'	250m