

島根県の気象概況(旬の速報)

平成30年3月上旬

松江地方気象台

気象概況 平成 30 年 3 月上旬

期間中は高気圧と低気圧や気圧の谷等の影響を受けて、天気は周期的に変化した。1日は冬型の気圧配置、5日は低気圧の影響で荒れた天気となった。

日付	天気概況	松江(06時～18時)	松江(18時～翌06時)
1日	冬型の気圧配置	曇時々雨、大風を伴う	曇時々晴
2日	高気圧に覆われる	曇後晴	晴後一時薄曇
3日	高気圧に覆われる	曇一時晴	快晴
4日	高気圧に覆われるが、次第に気圧の谷の影響を受ける	晴後時々曇	曇後雨
5日	前線を伴った低気圧が西日本を通過	大雨	雨後曇一時晴
6日	高気圧に覆われるが、寒気の影響を受ける	曇	曇
7日	高気圧に覆われる	曇時々晴	曇一時雨
8日	低気圧が西日本を通過	雨	雨
9日	冬型の気圧配置が緩む	曇一時雨	晴時々曇
10日	高気圧に覆われる	晴	晴一時曇

気象官署・特別地域気象観測所の観測値(3月上旬)

要素	気温()						降水量(mm)		日照時間(h)	
	平均		最高		最低					
	本年	平年	本年	平年	本年	平年	本年	平年	本年	平年
松江	7.7	6.1	12.8	10.8	3.5	2.1	84.0	43.1	43.5	36.6
浜田	8.3	7.4	13.6	11.3	3.8	3.3	97.0	41.2	52.2	38.6
西郷	6.4	5.6	11.0	9.7	2.0	1.3	53.5	38.0	41.1	37.9

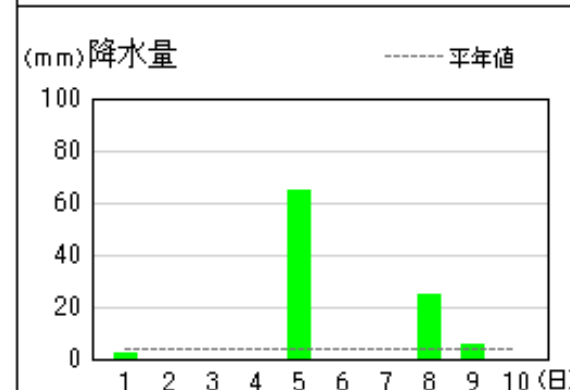
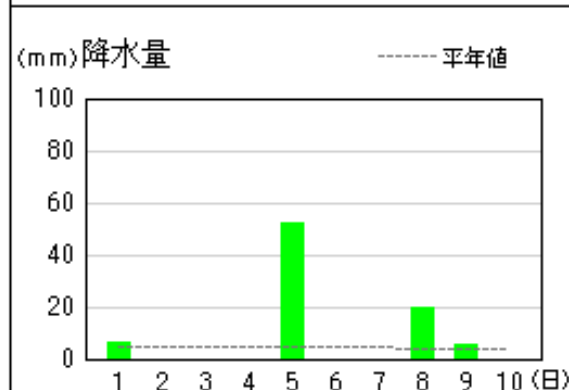
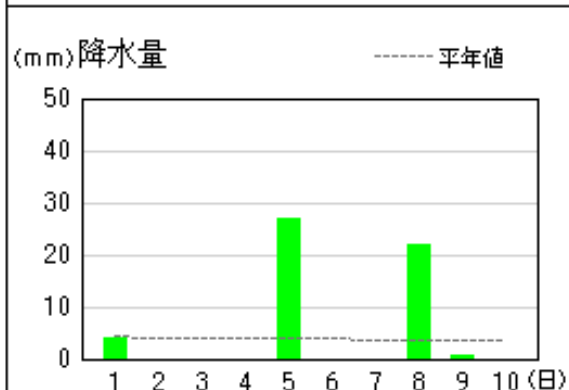
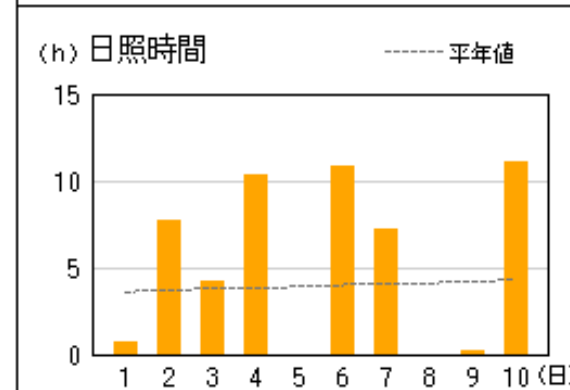
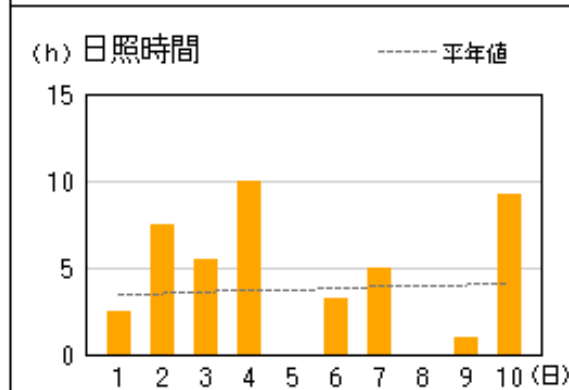
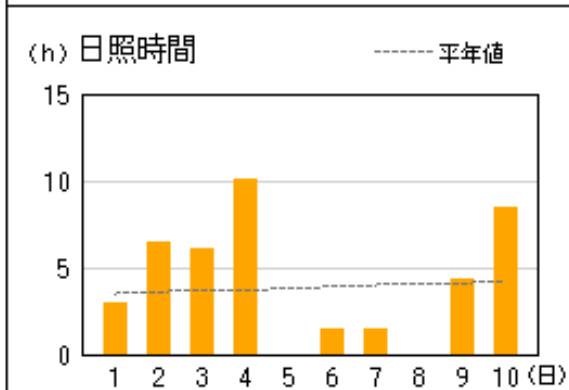
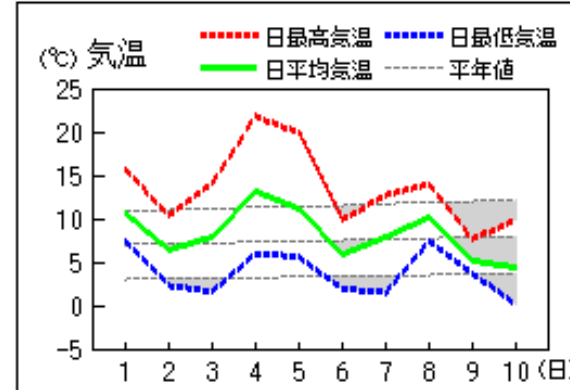
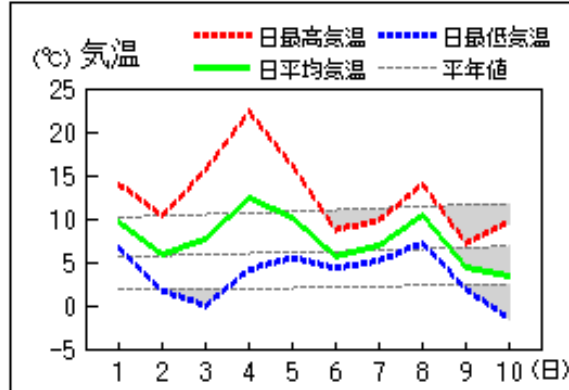
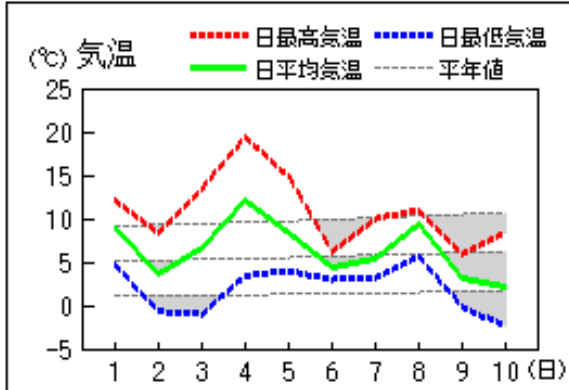
平均気温は、松江 かなり高い 浜田 高い 西郷 高い
 降水量は、松江 多い 浜田 かなり多い 西郷 多い
 日照時間は、松江 平年並 浜田 多い 西郷 多い

地上気象 気象経過図：2018年03月01日-2018年03月10日

西郷

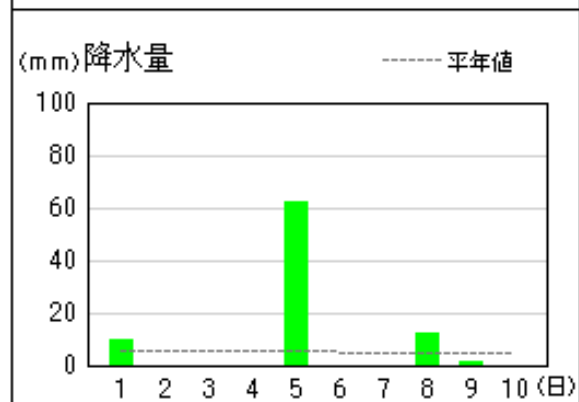
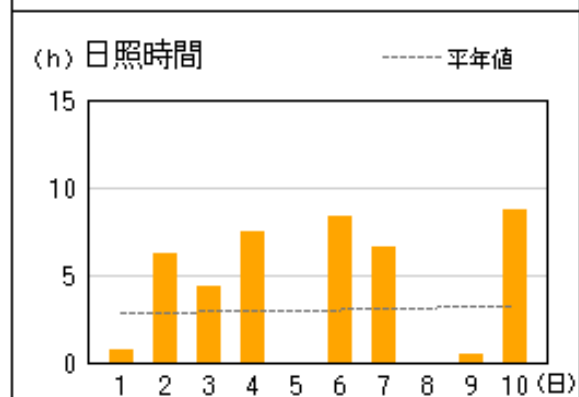
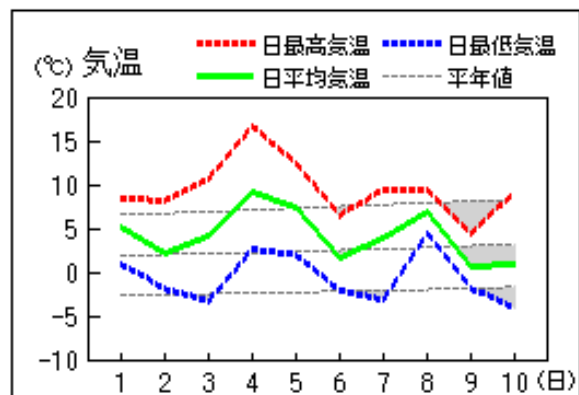
松江

浜田

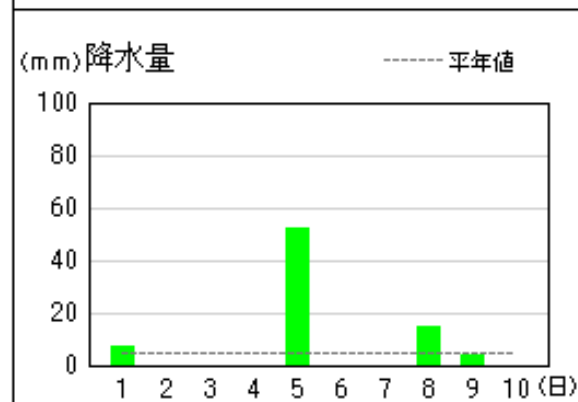
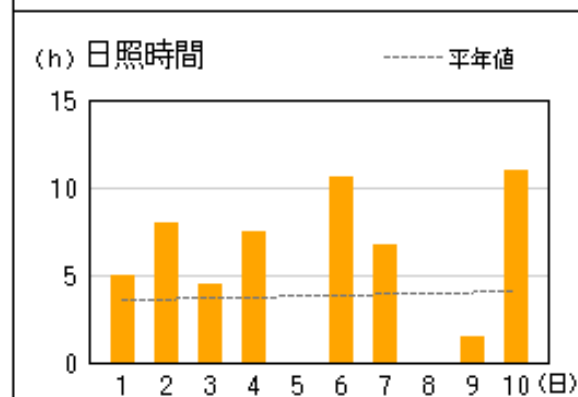
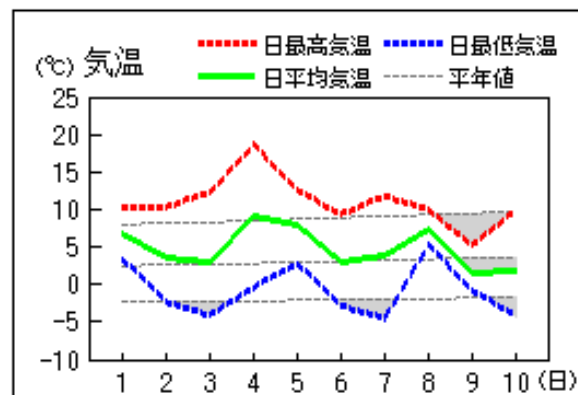


アメダス 気象経過図：2018年03月01日-2018年03月10日

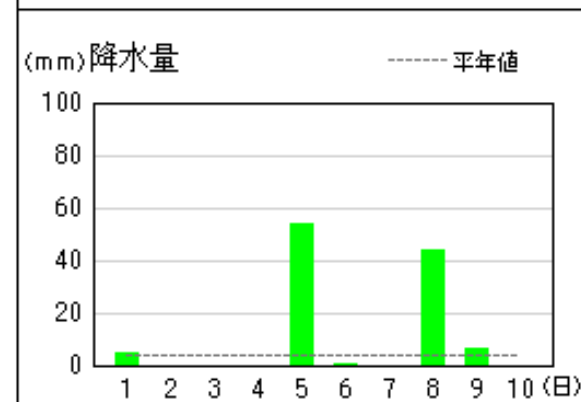
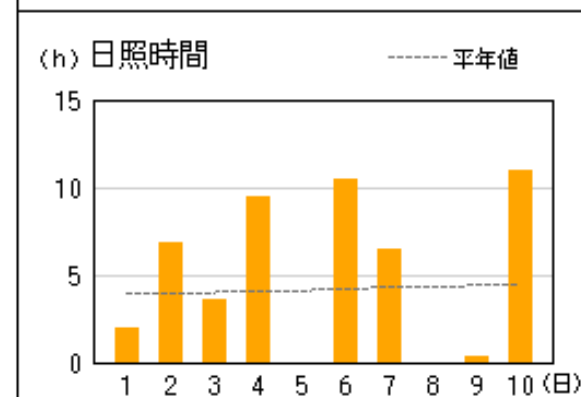
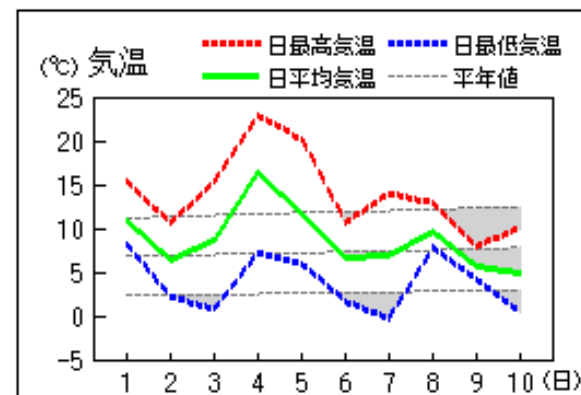
赤名



瑞穂



益田

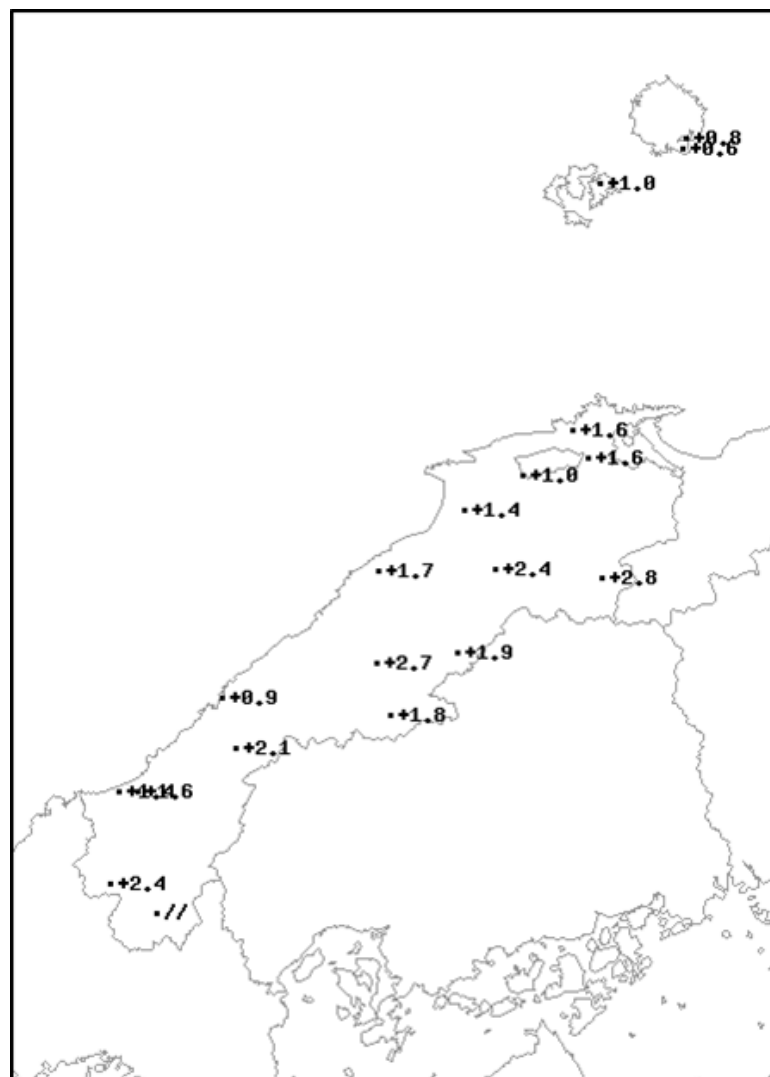
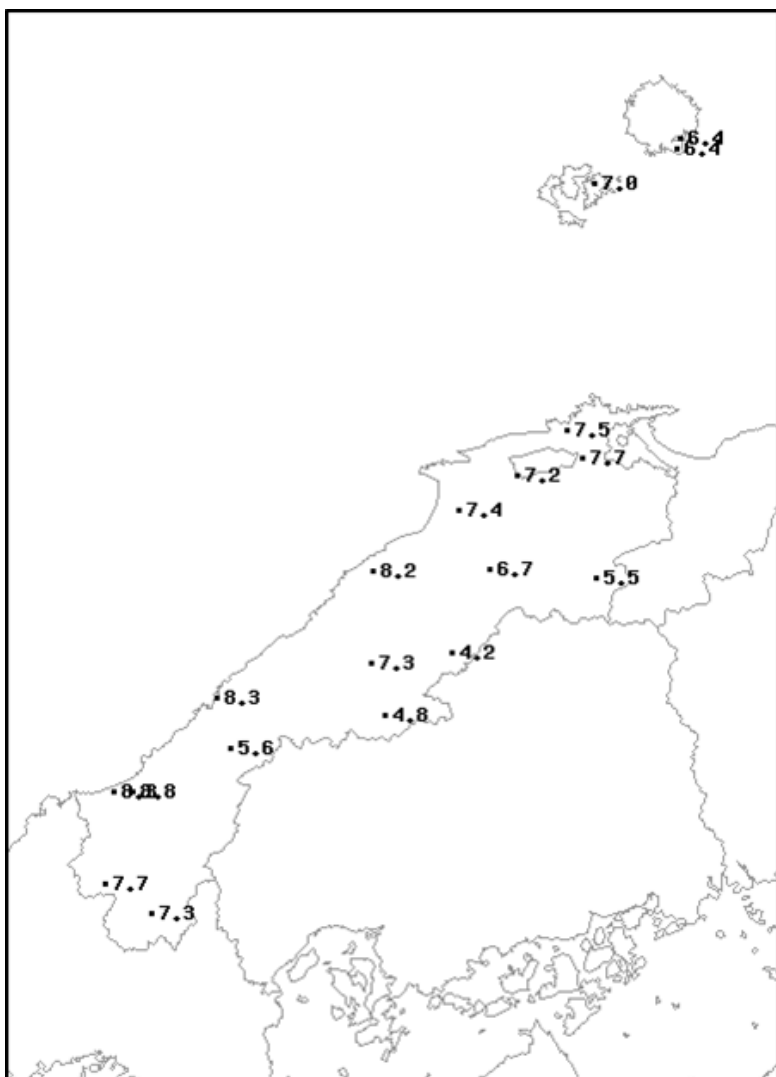


3月上旬のアメダス気象分布図（平均気温）

平均気温（ ）

平年差（ ）

観測値・平年値（ ）




地点名	実況値	平年値	平年差
西郷	6.4	5.6	+0.8
西郷岬	6.4	5.8	+0.6
海士	7.0	6.0	+1.0
鹿島	7.5	5.9	+1.6
斐川	7.2	6.2	+1.0
松江	7.7	6.1	+1.6
出雲	7.4	6.0	+1.4
大田	8.2	6.5	+1.7
掛合	6.7	4.3	+2.4
横田	5.5	2.7	+2.8
赤名	4.2	2.3	+1.9
川本	7.3	4.6	+2.7
浜田	8.3	7.4	+0.9
瑞穂	4.8	3.0	+1.8
弥栄	5.6	3.5	+2.1
高津	8.3	6.9	+1.4
益田	8.8	7.2	+1.6
津和野	7.7	5.3	+2.4
吉賀	7.3	//	//

凡例

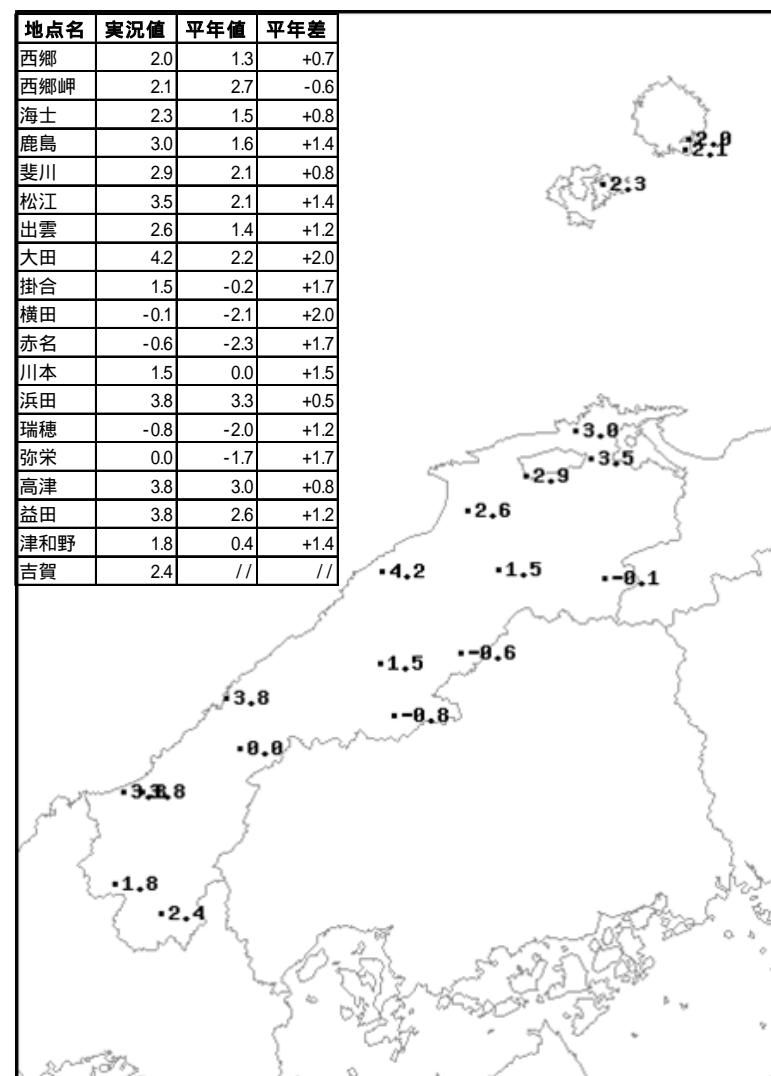
- D 正常値
- 現象なし
- D) 準正常値
- D] 資料不足値
- X 資料なし
- // 平年値なし

3月上旬のアメダス気象分布図（最高気温・最低気温の旬平均）

最高気温の旬平均（ ）



最低気温の旬平均（ ）

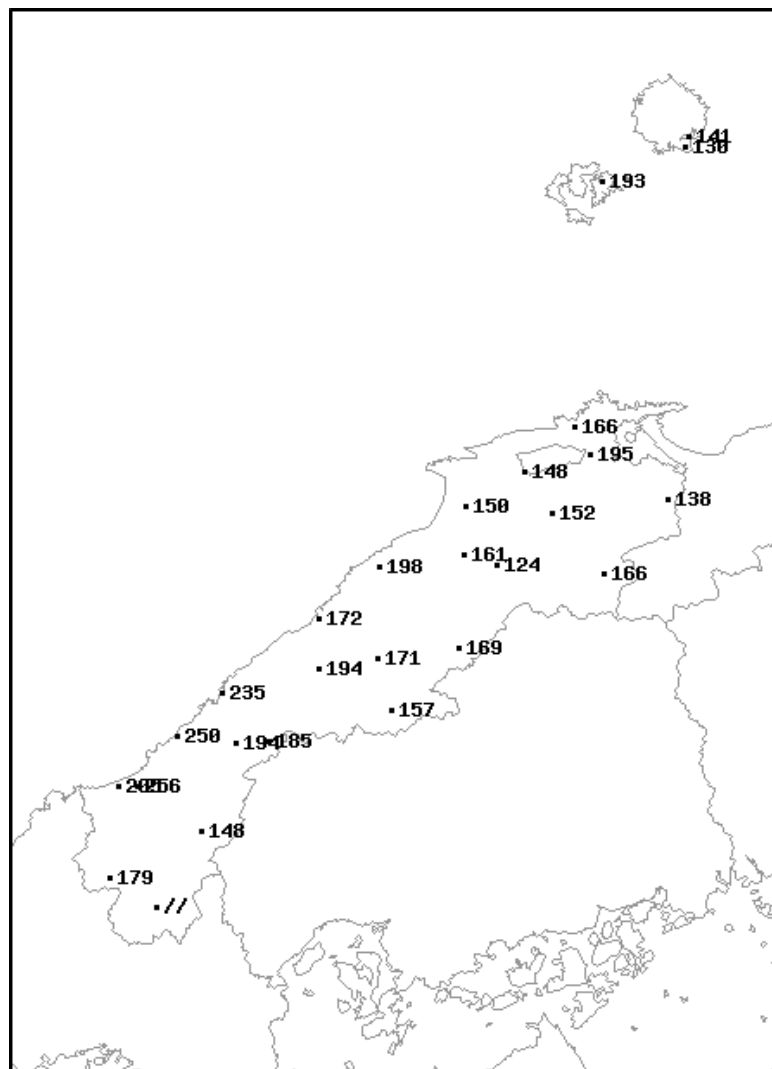
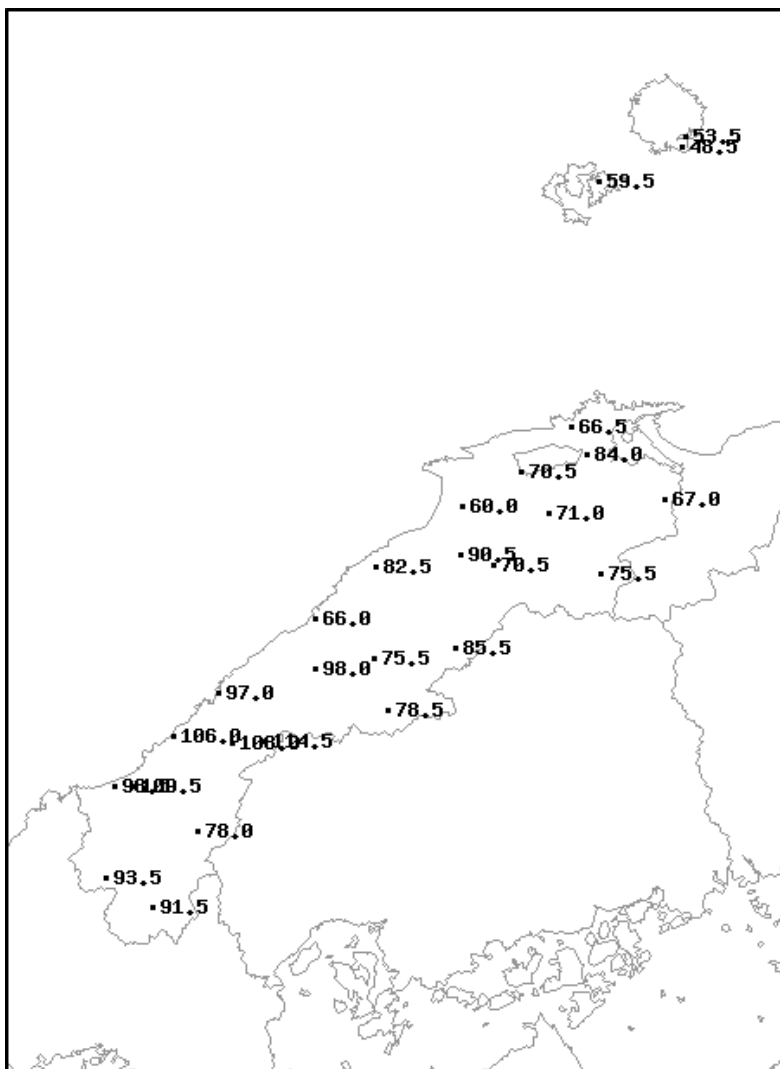


3月上旬のアメダス気象分布図（降水量）

降水量（mm）

平年比（%）

観測値・平年値（mm）



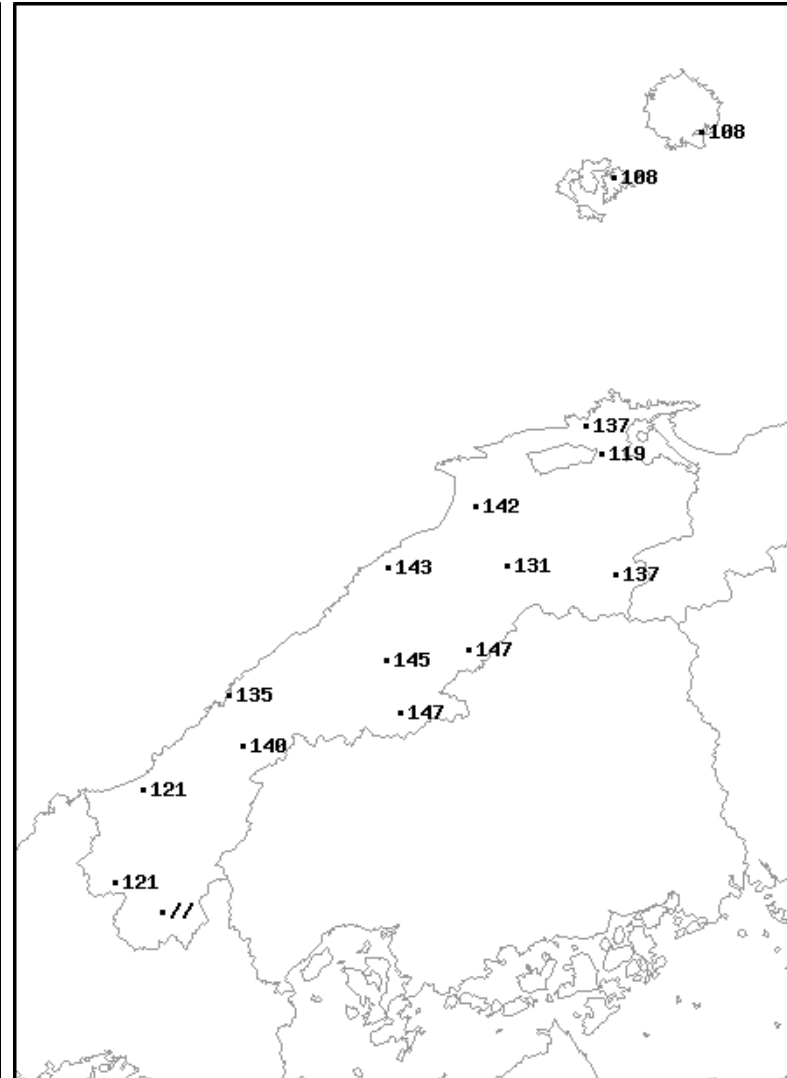
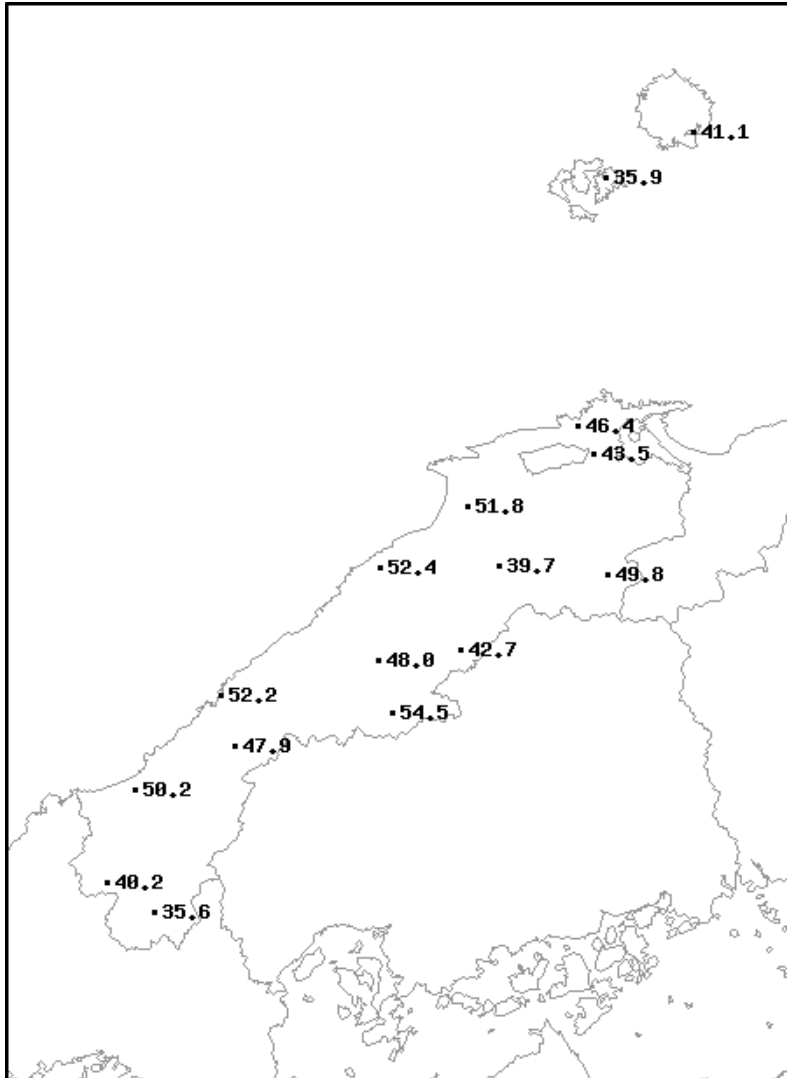
地点名	実況値	平年値	平年比(%)
西郷	53.5	38.0	141
西郷岬	48.5	37.3	130
海士	59.5	30.8	193
鹿島	66.5	40.0	166
斐川	70.5	47.6	148
松江	84.0	43.1	195
出雲	60.0	40.1	150
大東	71.0	46.7	152
伯太	67.0	48.7	138
佐田	90.5	56.2	161
大田	82.5	41.6	198
掛合	70.5	57.0	124
横田	75.5	45.6	166
福光	66.0	38.3	172
赤名	85.5	50.6	169
桜江	98.0	50.4	194
川本	75.5	44.1	171
浜田	97.0	41.2	235
瑞穂	78.5	49.9	157
三隅	106.0	42.4	250
弥栄	108.0	55.8	194
波佐	114.5	61.9	185
高津	98.5	48.1	205
益田	109.5	42.8	256
匹見	78.0	52.8	148
津和野	93.5	52.1	179
吉賀	91.5	//	//

3月上旬のアメダス気象分布図（日照時間）

日照時間（h）

平年比（%）

観測値・平年値（h）



地点名	実況値	平年値	平年比(%)
西郷	41.1	37.9	108
海士	35.9	33.2	108
鹿島	46.4	33.9	137
松江	43.5	36.6	119
出雲	51.8	36.6	142
大田	52.4	36.6	143
掛合	39.7	30.4	131
横田	49.8	36.4	137
赤名	42.7	29.0	147
川本	48.0	33.0	145
浜田	52.2	38.6	135
瑞穂	54.5	37.0	147
弥栄	47.9	34.1	140
益田	50.2	41.6	121
津和野	40.2	33.3	121
吉賀	35.6	//	//

島根県内気象観測所配置図



平成28年9月28日現在

島根県地域気象観測所（アメダス）所在地一覧表

観測所	気温	降水量	日照	風向 風速	積雪	所在地	緯度	経度	海面上 の 高さ
西郷	○	○	○	○	○	隠岐郡隠岐の島町西町大城ノ一（西郷特別地域気象観測所）	36°12.2'	133°20.0'	27m
西郷岬	○	○		○		隠岐郡隠岐の島町岬町（隠岐航空気象観測所）	36°10.7'	133°19.4'	80m
海士	○	○	○	○		隠岐郡海士町海士	36°05.8'	133°05.8'	3m
鹿島	○	○	○	○		松江市鹿島町北講武	35°31.2'	133°01.3'	5m
斐川	○	○		○		出雲市斐川町沖州（出雲航空気象観測所）	35°24.8'	132°53.4'	2m
松江	○	○	○	○	○	松江市西津田（松江地方気象台）	35°27.4'	133°03.9'	17m
出雲	○	○	○	○		出雲市芦渡町	35°19.9'	132°43.8'	20m
大東		○				雲南市大東町下阿用	35°19.1'	132°57.9'	56m
伯太		○				安来市伯太町西母里	35°21.0'	133°16.4'	23m
佐田		○				出雲市佐田町大呂	35°13.3'	132°43.4'	100m
大田	○	○	○	○		大田市大田町大田	35°11.4'	132°29.8'	30m
掛合	○	○	○	○		雲南市掛合町掛合	35°11.8'	132°48.9'	215m
横田	○	○	○	○	○	仁多郡奥出雲町稲原	35°10.4'	133°06.2'	369m
福光		○				大田市温泉津町福光	35°04.2'	132°20.0'	8m
赤名	○	○	○	○	○	飯石郡飯南町下赤名	35°00.1'	132°42.7'	444m
桜江		○				江津市桜江町川戸	34°57.2'	132°20.0'	32m
川本	○	○	○	○		邑智郡川本町川本	34°58.6'	132°29.5'	132m
浜田	○	○	○	○		浜田市大辻町（浜田特別地域気象観測所）	34°53.8'	132°04.2'	19m
瑞穂	○	○	○	○	○	邑智郡邑南町淀原	34°51.2'	132°31.8'	327m
三隅		○				浜田市三隅町西河内	34°47.7'	131°56.9'	9m
弥栄	○	○	○	○	○	浜田市弥栄町長安本郷	34°46.6'	132°06.5'	380m
波佐		○				浜田市金城町波佐	34°46.8'	132°11.8'	370m
高津	○	○		○		益田市内田町（石見航空気象観測所）	34°40.5'	131°47.4'	54m
益田	○	○	○	○		益田市あけぼの東町	34°40.6'	131°50.6'	4m
匹見		○				益田市匹見町匹見	34°34.3'	132°01.0'	259m
津和野	○	○	○	○		鹿足郡津和野町森村	34°27.7'	131°46.2'	165m
吉賀	○	○	○	○		鹿足郡吉賀町七日市	34°23.5'	131°53.6'	250m