

島根県の気象概況(旬の速報)

平成30年1月上旬

松江地方気象台

気象概況 平成 30 年 1 月上旬

期間中は、低気圧や冬型の気圧配置の影響で、曇りや雨または雪の日が多かった。

日付	天気概況	松江(06時～18時)	松江(18時～翌06時)
1日	冬型の気圧配置	曇一時雨、あられを伴う	曇時々晴一時雨
2日	冬型の気圧配置が緩む	晴一時曇	曇後時々雨、あられを伴う
3日	冬型の気圧配置	曇時々雨一時みぞれ、あられを伴う	曇時々みぞれ一時雪、あられを伴う
4日	冬型の気圧配置が次第に緩む	雨時々曇一時みぞれ、あられを伴う	曇一時雨
5日	低気圧が日本の南岸を東進	曇一時雨	雨時々曇一時あられ
6日	冬型の気圧配置	曇時々晴一時雨、あられを伴う	曇時々雨
7日	気圧の谷や寒気の影響	曇	曇後雨
8日	低気圧が山陰沿岸を北東進	雨	雨
9日	冬型の気圧配置	曇時々雪一時あられ、大風を伴う	曇時々雪一時みぞれ
10日	冬型の気圧配置	みぞれ一時雨後雪	雪時々曇後一時晴

気象官署・特別地域気象観測所の観測値(1月上旬)

要素	気温()						降水量(mm)		日照時間(h)	
	平均		最高		最低					
	本年	平年	本年	平年	本年	平年	本年	平年	本年	平年
松江	5.2	4.9	8.3	8.6	3.0	1.6	50.5	44.3	21.1	22.0
浜田	6.4	6.7	9.6	9.9	3.5	3.4	46.5	33.3	16.4	19.4
西郷	4.8	5.0	8.0	8.5	2.1	1.6	37.0	51.0	22.7	23.4

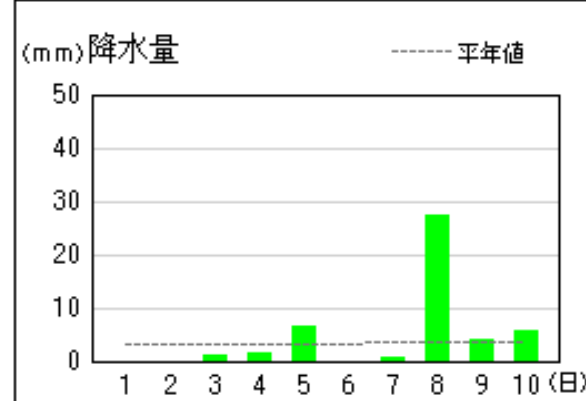
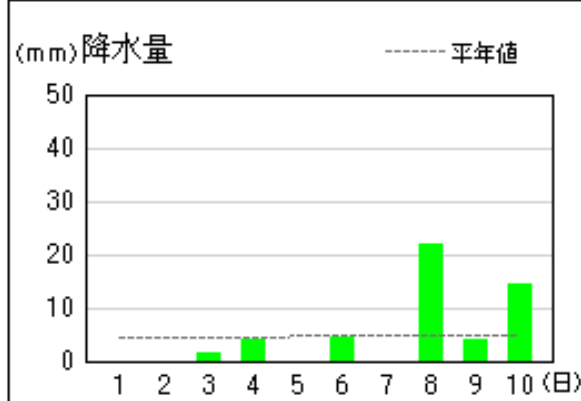
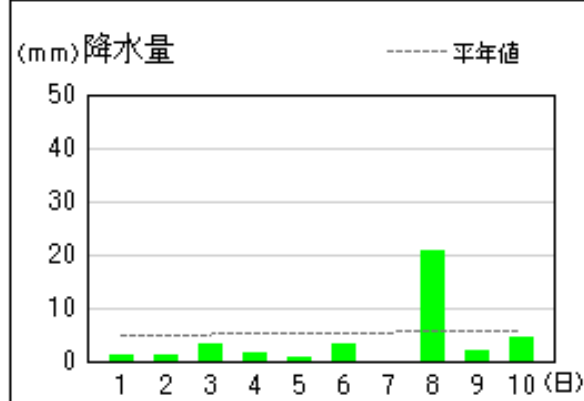
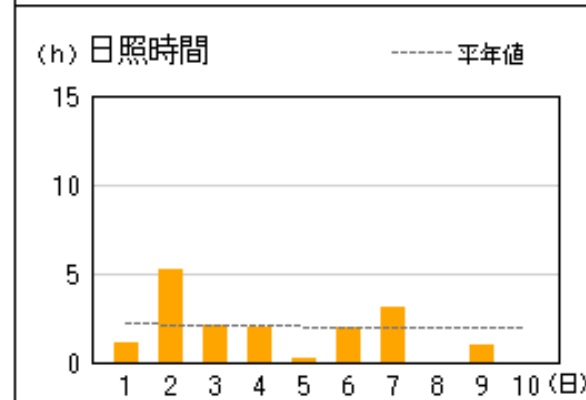
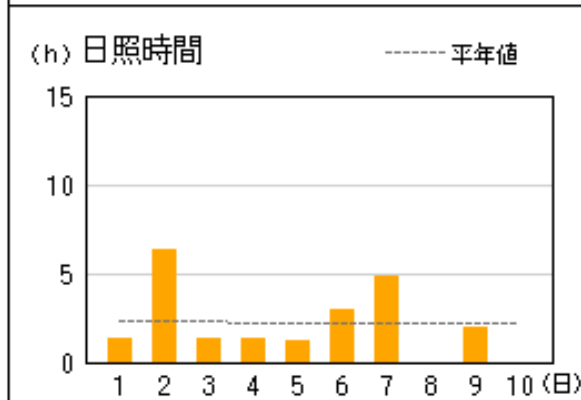
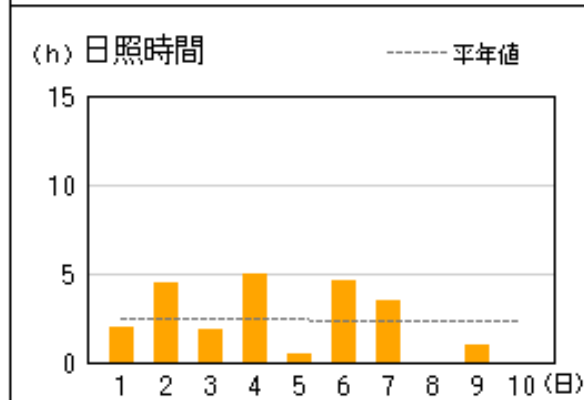
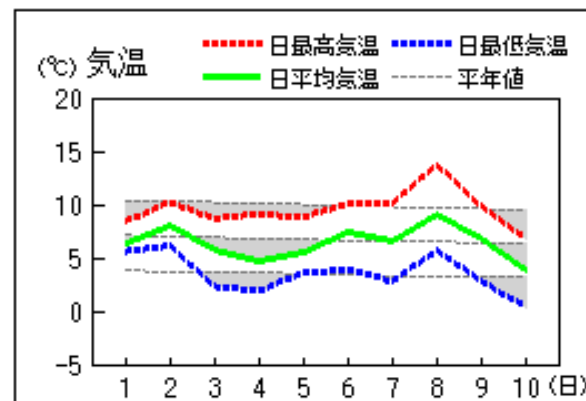
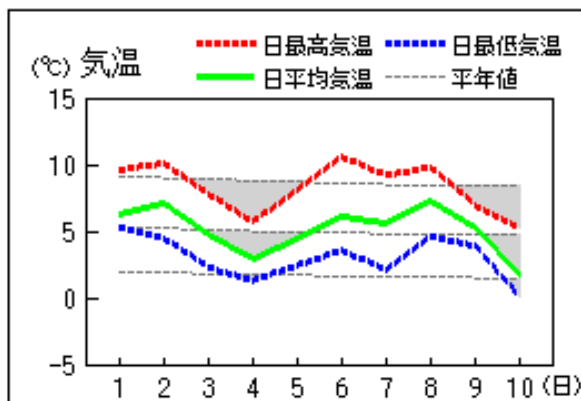
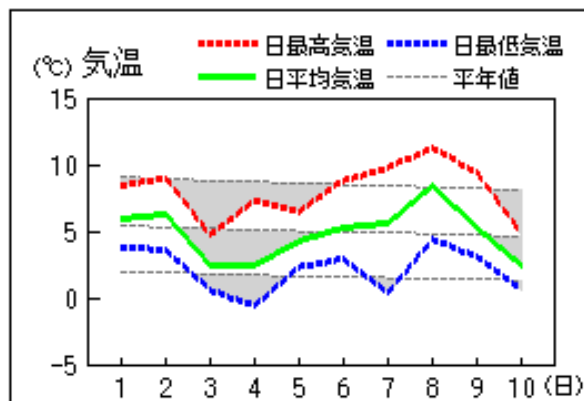
平均気温は、	松江 平年並	浜田 平年並	西郷 平年並
降水量は、	松江 多い	浜田 多い	西郷 少ない
日照時間は、	松江 平年並	浜田 平年並	西郷 平年並

地上気象 気象経過図：2018年01月01日-2018年01月10日

西郷

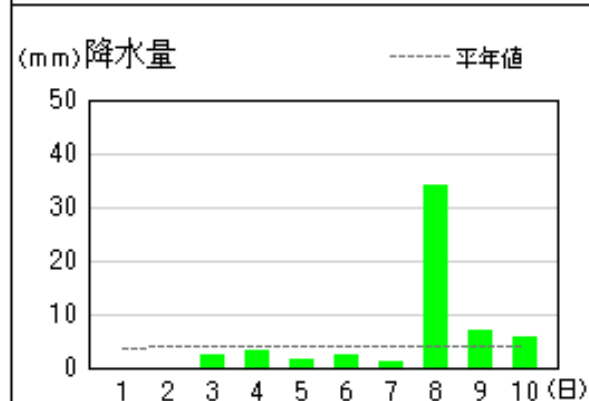
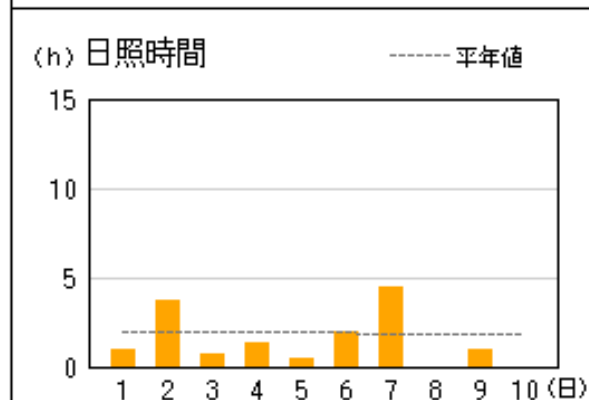
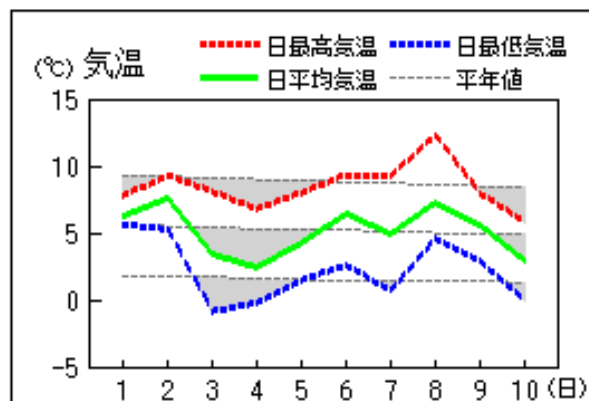
松江

浜田

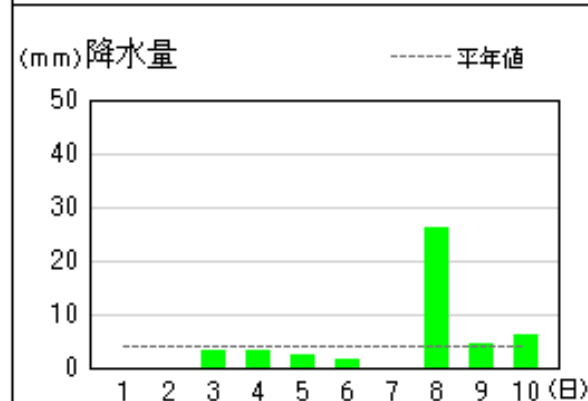
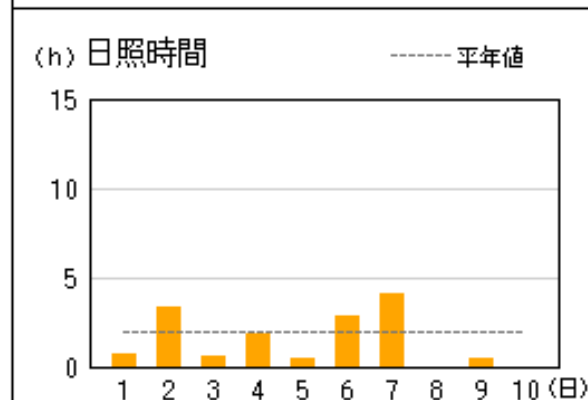
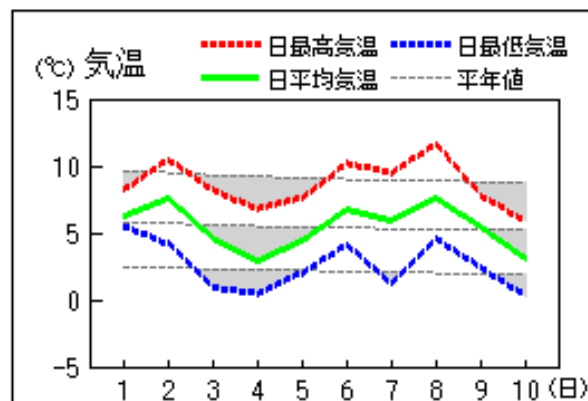


アメダス 気象経過図：2018年01月01日-2018年01月10日

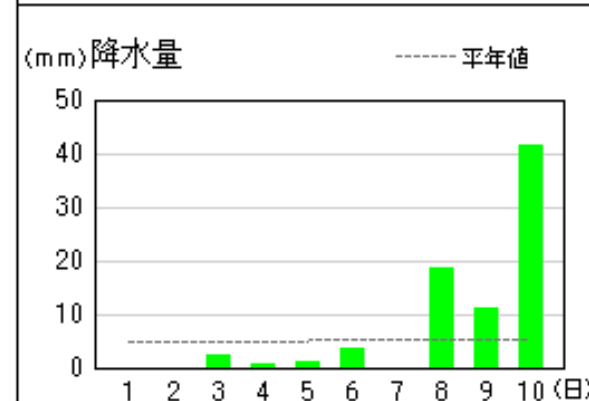
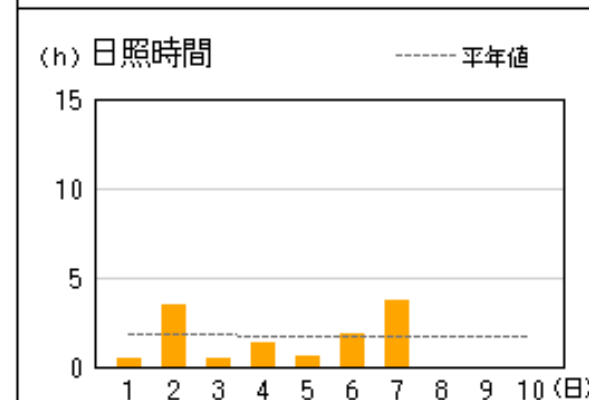
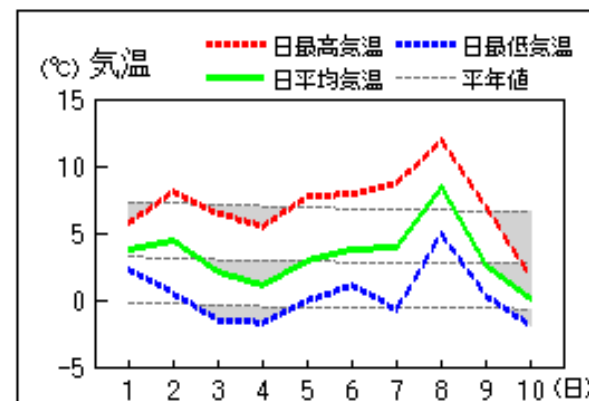
出雲



大田

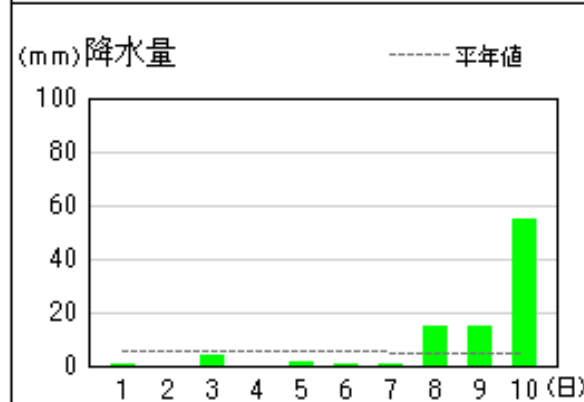
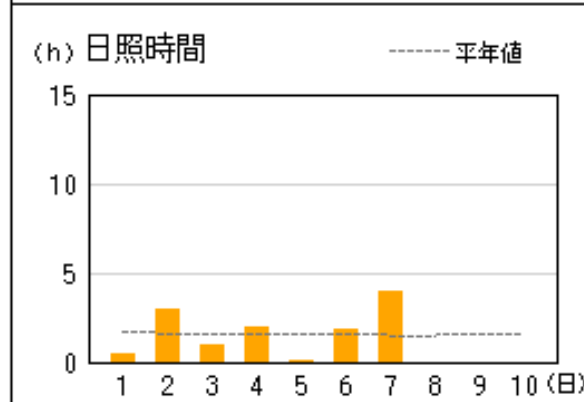
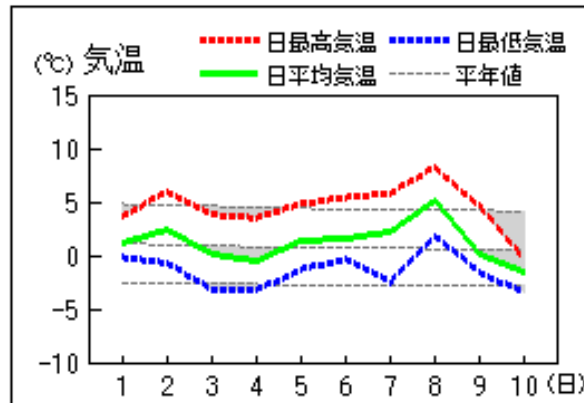


掛合

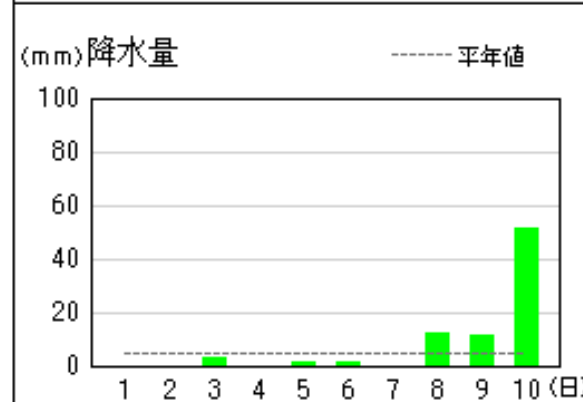
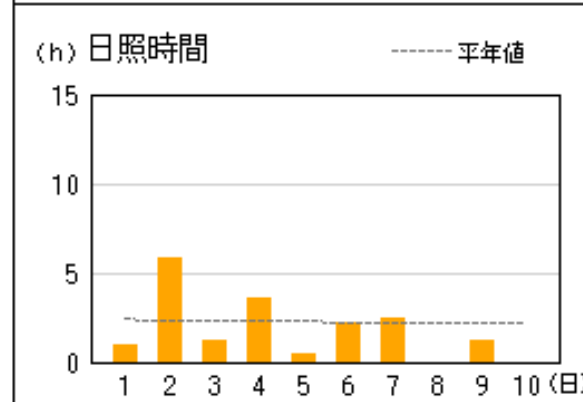
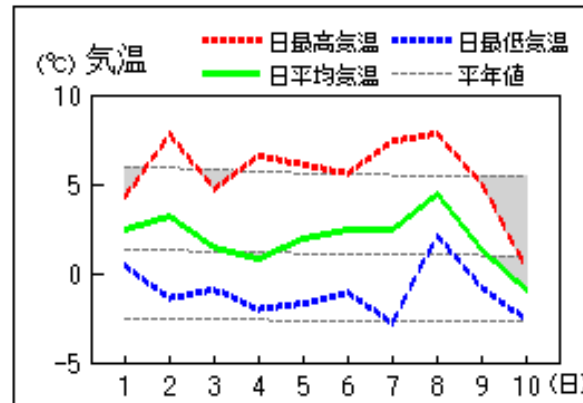


アメダス 気象経過図：2018年01月01日-2018年01月10日

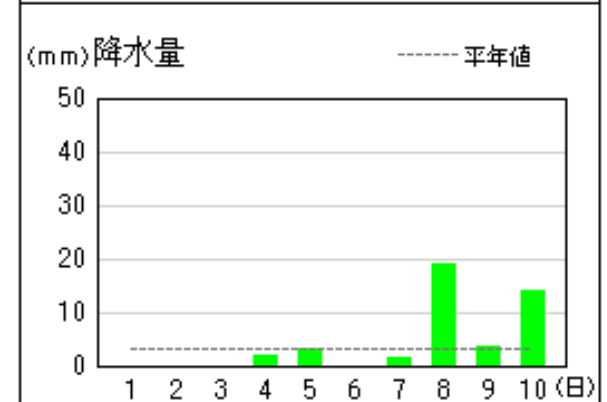
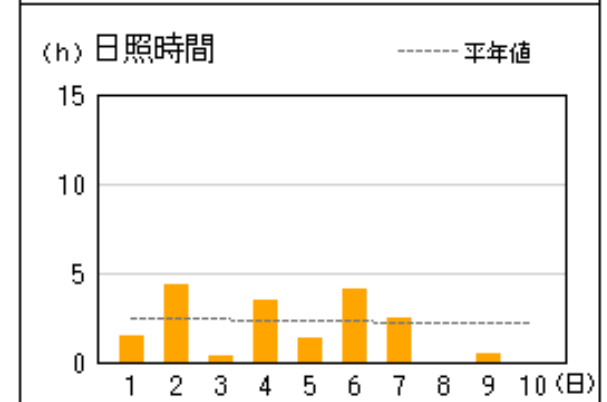
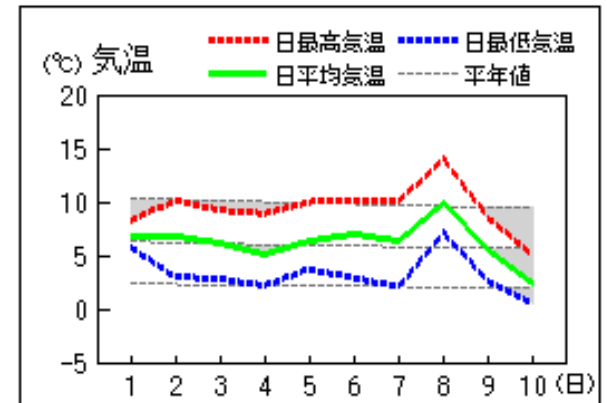
赤名



瑞穂



益田

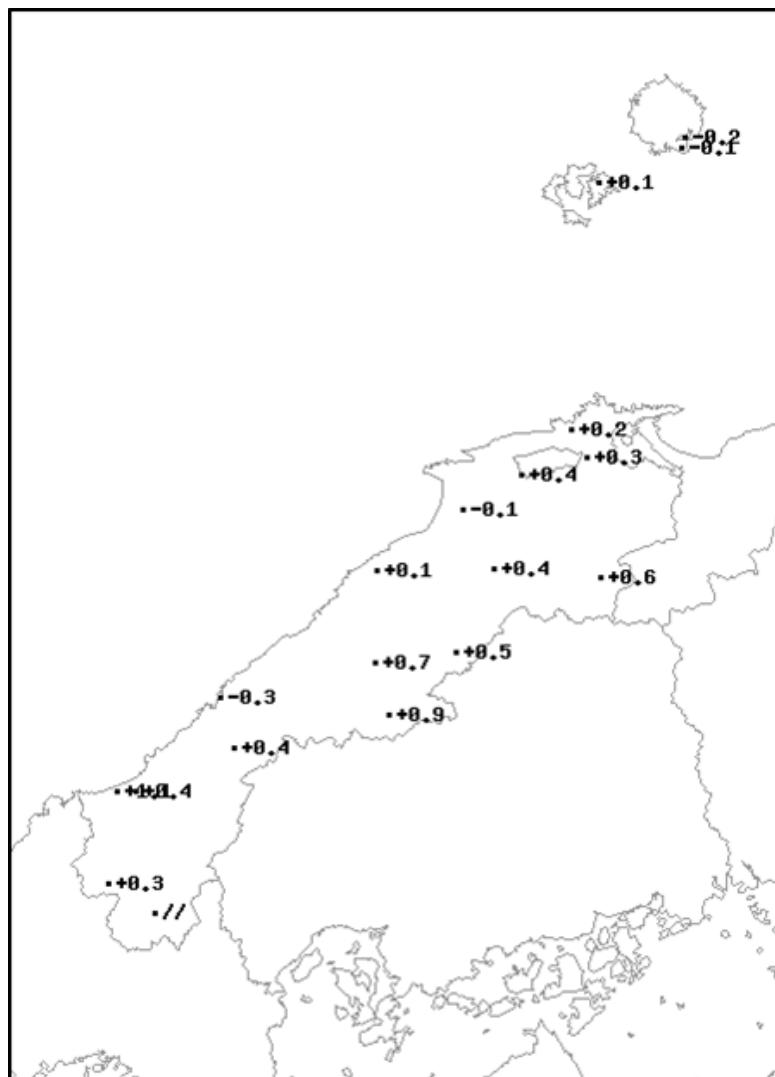
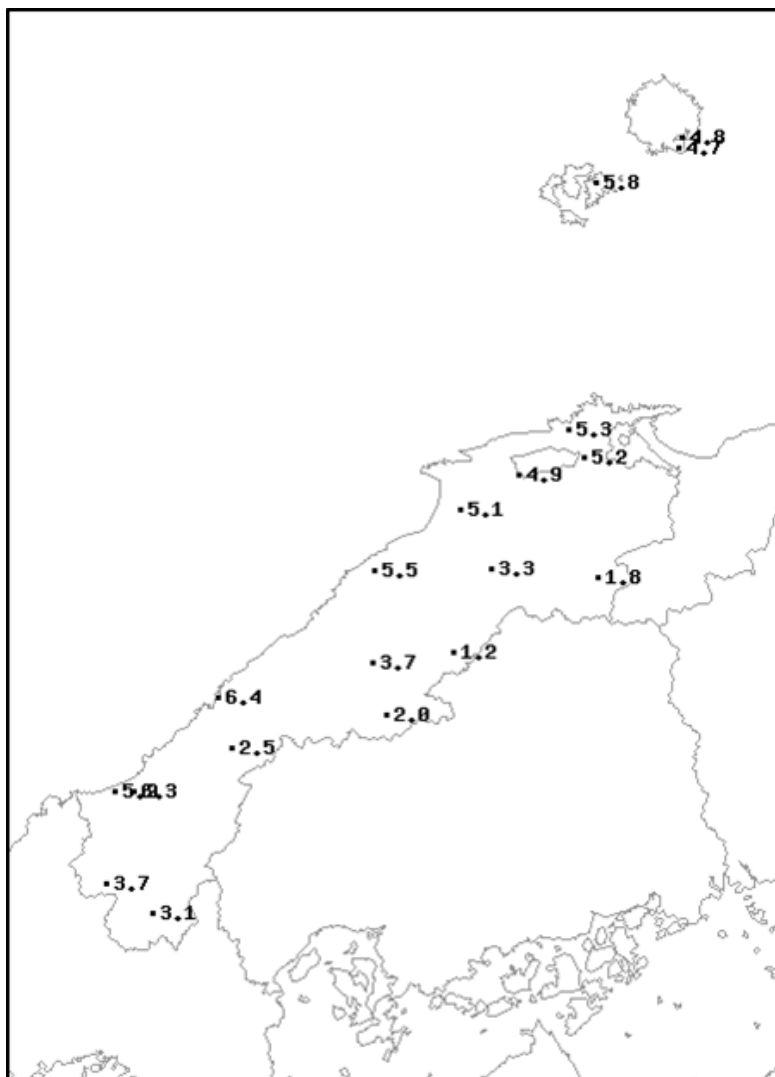


1月上旬のアメダス気象分布図（平均気温）

平均気温（ ）

平年差（ ）

観測値・平年値（ ）



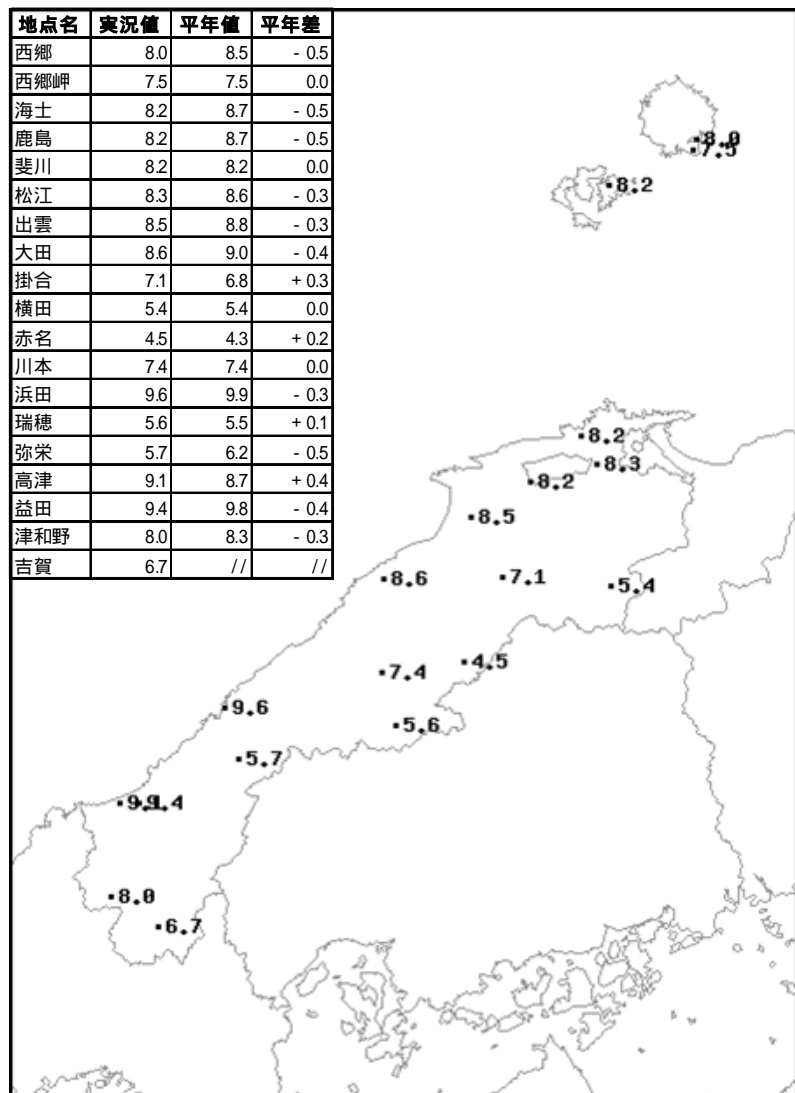
地点名	実況値	平年値	平年差
西郷	4.8	5.0	- 0.2
西郷岬	4.7	4.8	- 0.1
海士	5.8	5.7	+ 0.1
鹿島	5.3	5.1	+ 0.2
斐川	4.9	4.5	+ 0.4
松江	5.2	4.9	+ 0.3
出雲	5.1	5.2	- 0.1
大田	5.5	5.4	+ 0.1
掛合	3.3	2.9	+ 0.4
横田	1.8	1.2	+ 0.6
赤名	1.2	0.7	+ 0.5
川本	3.7	3.0	+ 0.7
浜田	6.4	6.7	- 0.3
瑞穂	2.0	1.1	+ 0.9
弥栄	2.5	2.1	+ 0.4
高津	5.9	4.8	+ 1.1
益田	6.3	5.9	+ 0.4
津和野	3.7	3.4	+ 0.3
吉賀	3.1	//	//

凡例


- D 正常値
- 現象なし
- D) 準正常値
- D] 資料不足値
- X 資料なし
- // 平年値なし

1月上旬のアメダス気象分布図（最高気温・最低気温の旬平均）

最高気温の旬平均（ ）



最低気温の旬平均（ ）

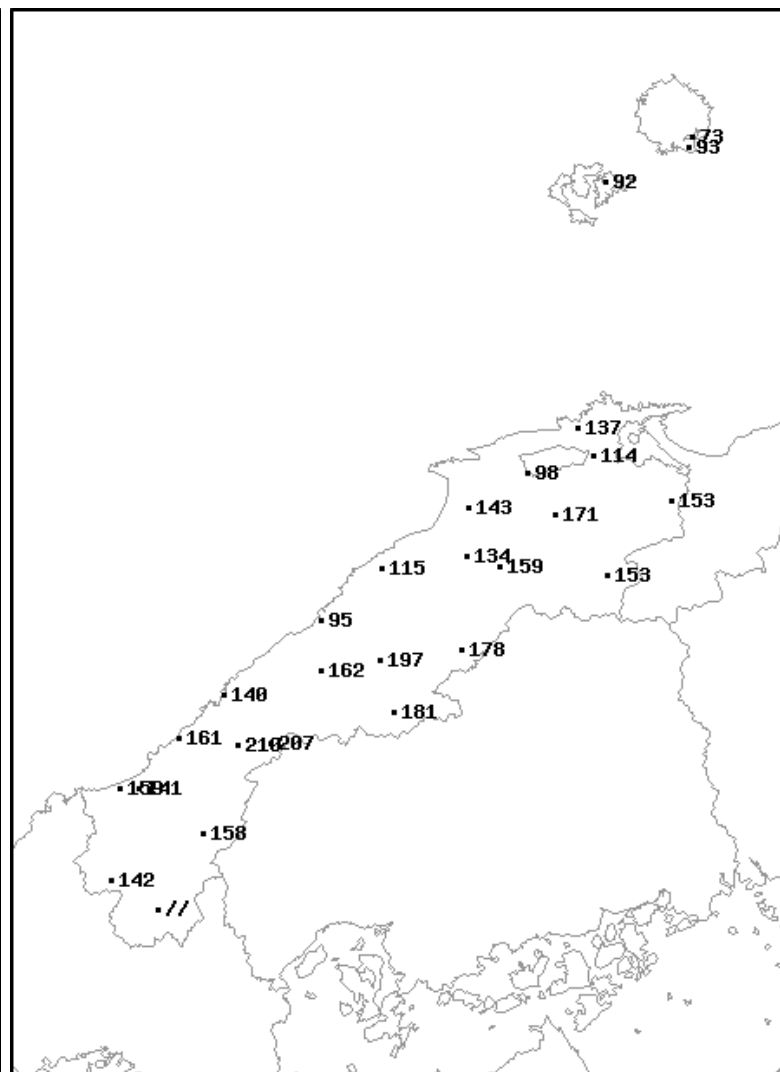
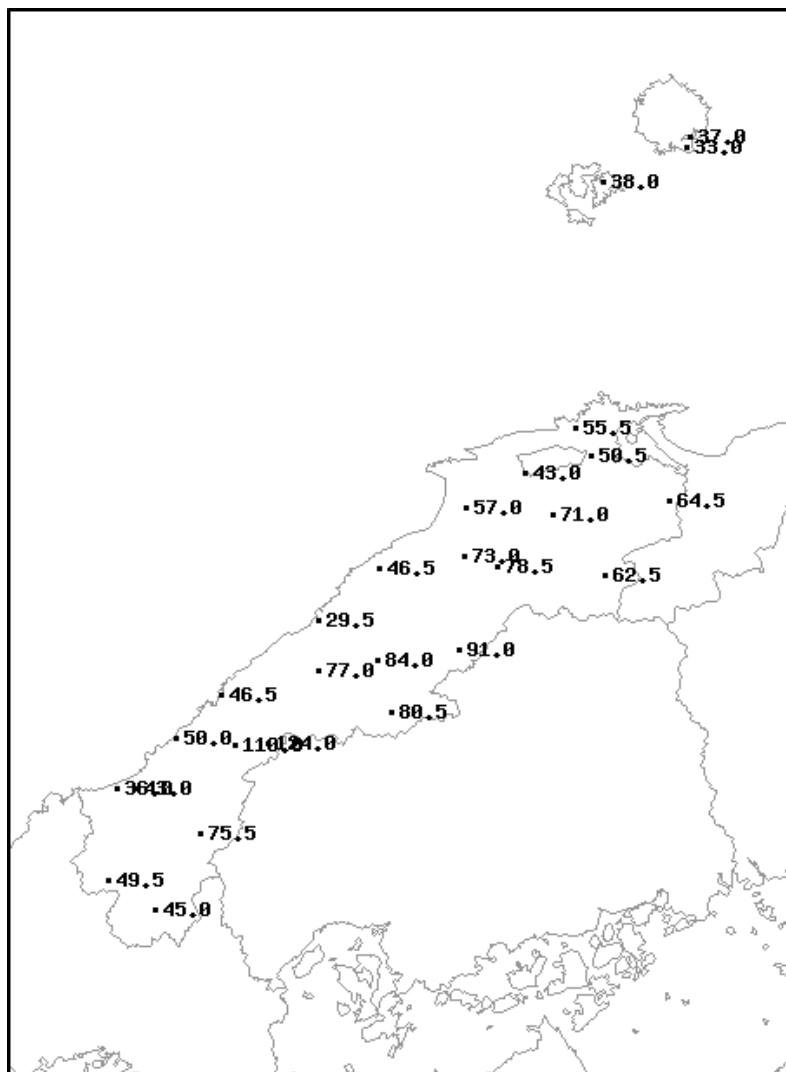


1月上旬のアメダス気象分布図（降水量）

降水量（mm）

平年比（%）

観測値・平年値（mm）



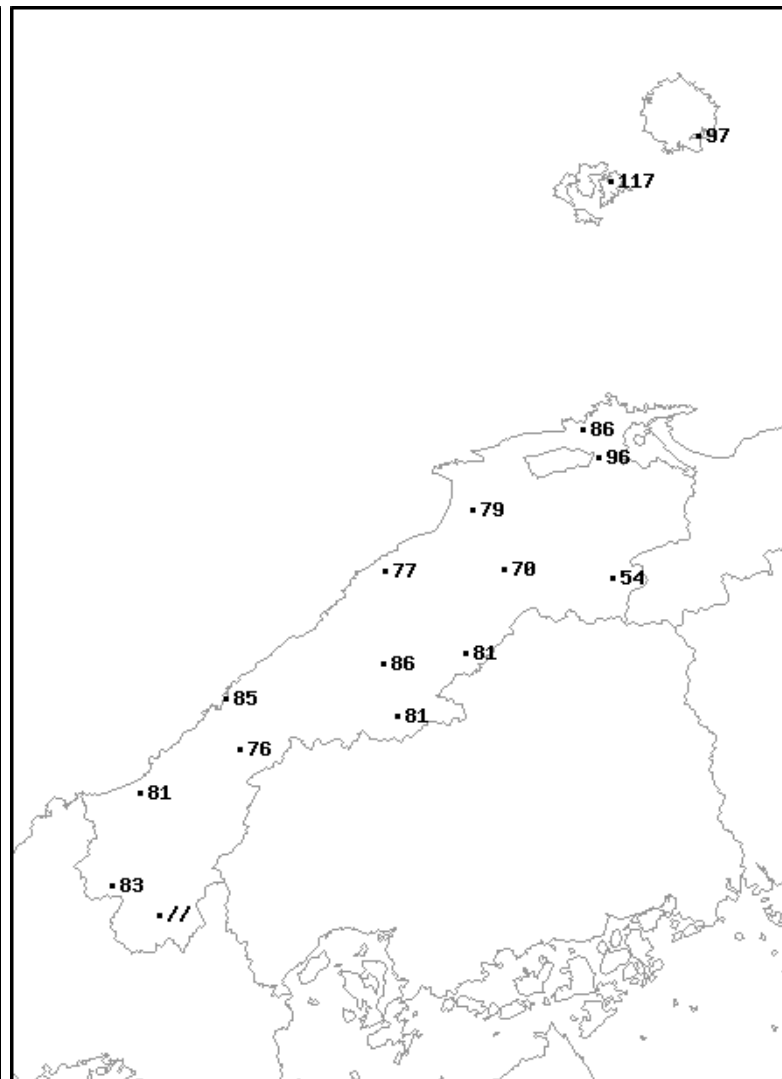
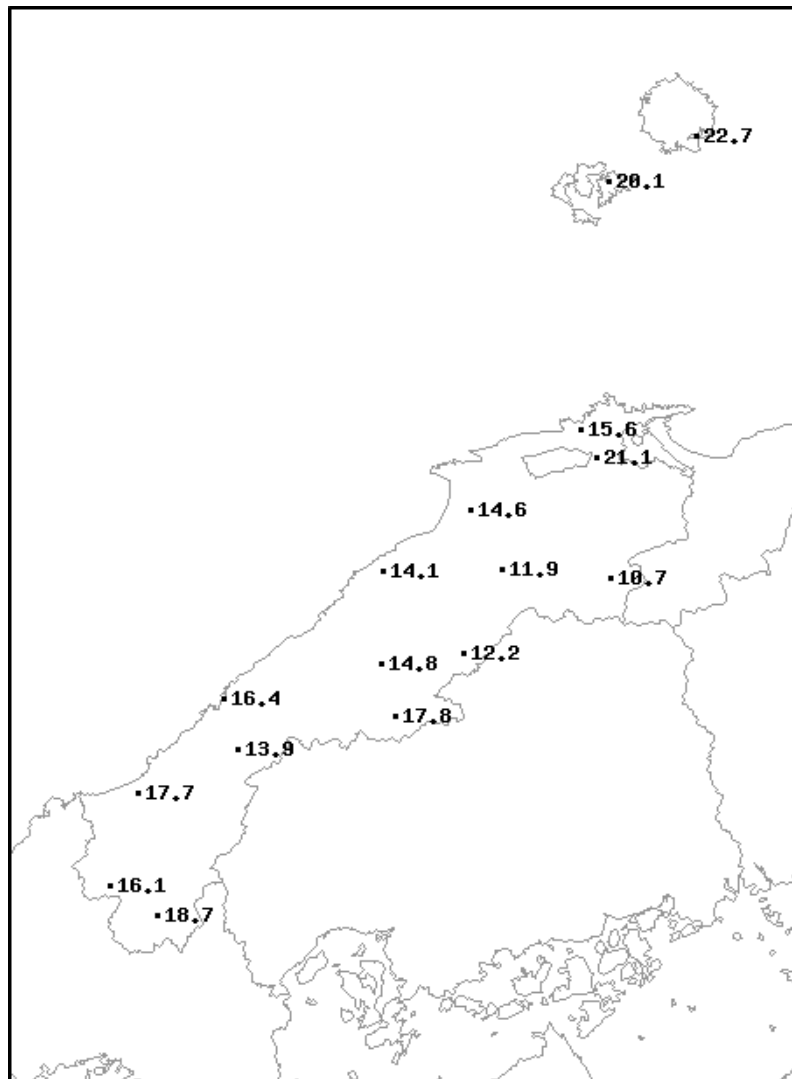
地点名	実況値	平年値	平年比(%)
西郷	37.0	51.0	73
西郷岬	33.0	35.5	93
海士	38.0	41.2	92
鹿島	55.5	40.6	137
斐川	43.0	43.9	98
松江	50.5	44.3	114
出雲	57.0	40.0	143
大東	71.0	41.6	171
伯太	64.5	42.1	153
佐田	73.0	54.5	134
大田	46.5	40.5	115
掛合	78.5	49.3	159
横田	62.5	40.8	153
福光	29.5	30.9	95
赤名	91.0	51.0	178
桜江	77.0	47.6	162
川本	84.0	42.7	197
浜田	46.5	33.3	140
瑞穂	80.5	44.5	181
三隅	50.0	31.1	161
弥栄	110.0	52.4	210
波佐	124.0	59.8	207
高津	36.0	22.6	159
益田	43.0	30.5	141
匹見	75.5	47.8	158
津和野	49.5	34.9	142
吉賀	45.0	//	//

1月上旬のアメダス気象分布図（日照時間）

日照時間（h）

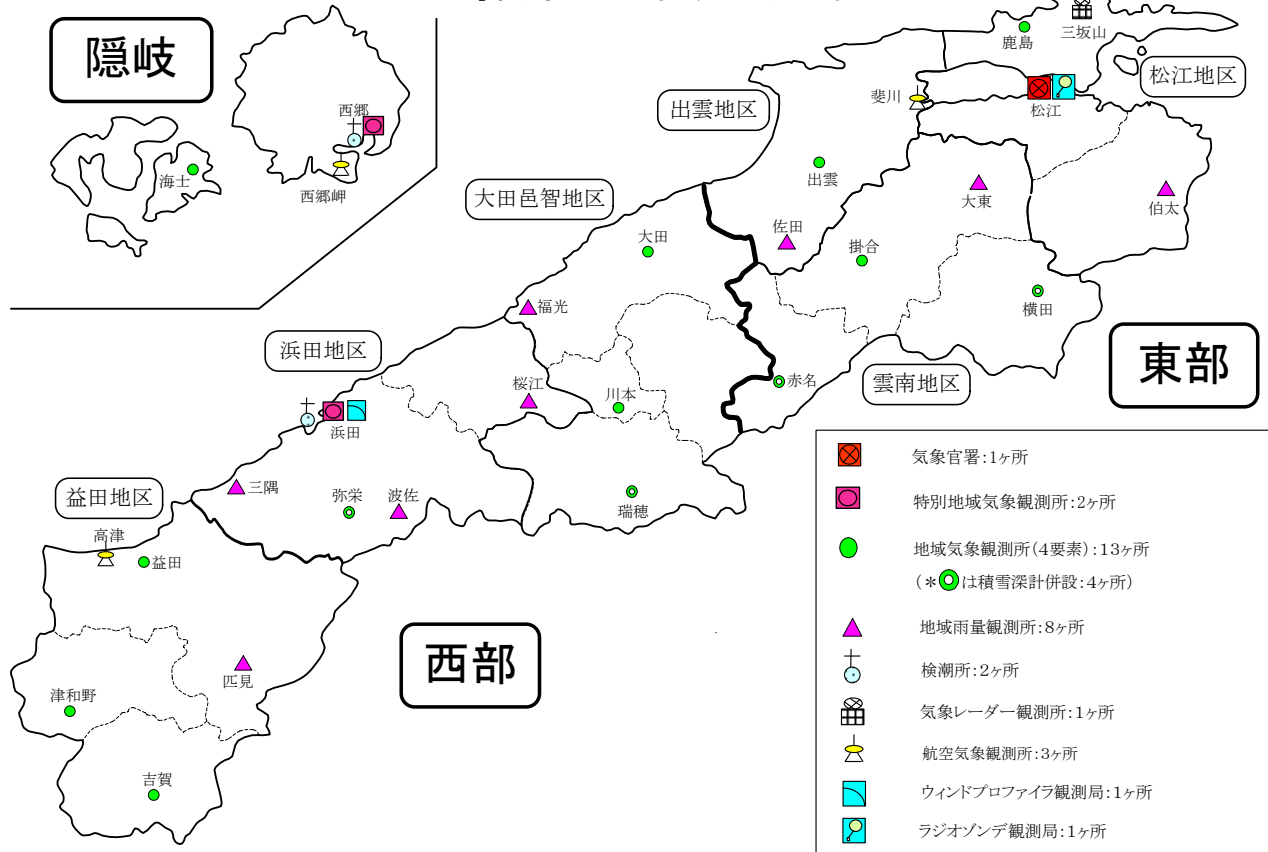
平年比（%）

観測値・平年値（h）



地点名	実況値	平年値	平年比(%)
西郷	22.7	23.4	97
海士	20.1	17.2	117
鹿島	15.6	18.2	86
松江	21.1	22.0	96
出雲	14.6	18.4	79
大田	14.1	18.3	77
掛合	11.9	17.1	70
横田	10.7	19.8	54
赤名	12.2	15.1	81
川本	14.8	17.3	86
浜田	16.4	19.4	85
瑞穂	17.8	22.0	81
弥栄	13.9	18.4	76
益田	17.7	21.9	81
津和野	16.1	19.4	83
吉賀	18.7	//	//

島根県内気象観測所配置図



平成28年9月28日現在

島根県地域気象観測所（アメダス）所在地一覧表

観測所	気温	降水量	日照	風向 風速	積雪	所在地	緯度	経度	海面上 の高さ
西郷	○	○	○	○	○	隠岐郡隠岐の島町西町大城ノ一（西郷特別地域気象観測所）	36°12.2'	133°20.0'	27m
西郷岬	○	○		○		隠岐郡隠岐の島町岬町（隠岐航空気象観測所）	36°10.7'	133°19.4'	80m
海士	○	○	○	○		隠岐郡海士町海士	36°05.8'	133°05.8'	3m
鹿島	○	○	○	○		松江市鹿島町北講武	35°31.2'	133°01.3'	5m
斐川	○	○		○		出雲市斐川町沖州（出雲航空気象観測所）	35°24.8'	132°53.4'	2m
松江	○	○	○	○	○	松江市西津田（松江地方気象台）	35°27.4'	133°03.9'	17m
出雲	○	○	○	○		出雲市芦渡町	35°19.9'	132°43.8'	20m
大東		○				雲南市大東町下阿用	35°19.1'	132°57.9'	56m
伯太		○				安来市伯太町母里	35°21.0'	133°16.4'	23m
佐田		○				出雲市佐田町大呂	35°13.3'	132°43.4'	100m
大田	○	○	○	○		大田市大田町大田	35°11.4'	132°29.8'	30m
掛合	○	○	○	○		雲南市掛合町掛合	35°11.8'	132°48.9'	215m
横田	○	○	○	○	○	仁多郡奥出雲町稲原	35°10.4'	133°06.2'	369m
福光		○				大田市温泉津町福光	35°04.2'	132°20.0'	8m
赤名	○	○	○	○	○	飯石郡飯南町下赤名	35°00.1'	132°42.7'	444m
桜江		○				江津市桜江町川戸	34°57.2'	132°20.0'	32m
川本	○	○	○	○		邑智郡川本町川本	34°58.6'	132°29.5'	132m
浜田	○	○	○	○		浜田市大辻町（浜田特別地域気象観測所）	34°53.8'	132°04.2'	19m
瑞穂	○	○	○	○	○	邑智郡邑南町淀原	34°51.2'	132°31.8'	327m
三隅		○				浜田市三隅町西河内	34°47.7'	131°56.9'	9m
弥栄	○	○	○	○	○	浜田市弥栄町長安本郷	34°46.6'	132°06.5'	380m
波佐		○				浜田市金城町波佐	34°46.8'	132°11.8'	370m
高津	○	○		○		益田市内田町（石見航空気象観測所）	34°40.5'	131°47.4'	54m
益田	○	○	○	○		益田市あけぼの東町	34°40.6'	131°50.6'	4m
匹見		○				益田市匹見町匹見	34°34.3'	132°01.0'	259m
津和野	○	○	○	○		鹿足郡津和野町森村	34°27.7'	131°46.2'	165m
吉賀	○	○	○	○		鹿足郡吉賀町七日市	34°23.5'	131°53.6'	250m