

中山間地域の生活機能の状況

(旧市町村単位における生活機能の状況)

地 域 振 興 部

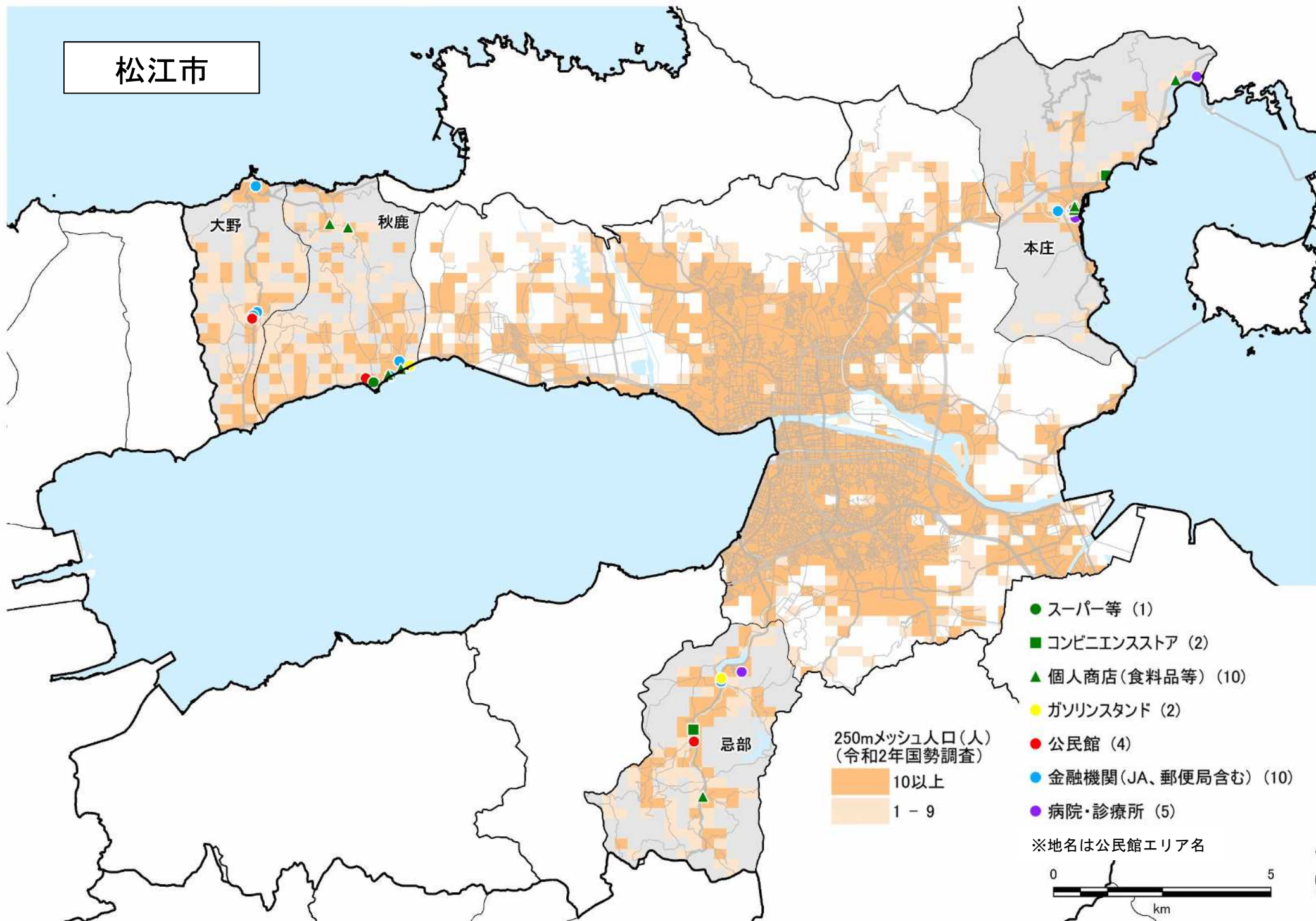
旧市町村単位における生活機能の状況（日常生活に必要な施設数）

市町村 (19)	旧市町村 (平成合併前)	R5中山間地域 指定 (辺地を除く)	買物			燃料	交通	医療	
			スーパー等	コンビニ エンスストア	個人商店	ガソリン スタンド	タクシー	病院	診療所
松江市	松江市	本庄、秋鹿、 大野、忌部	1	2	10	2	2	0	5
	鹿島町	(全域)	2	3	11	2	2	1	1
	島根町	(全域)	0	0	5	1	0	0	1
	美保関町	(全域)	0	1	13	1	0	0	3
	八雲村	(全域)	1	1	5	1	0	0	3
	宍道町	来待	0	1	0	2	1	0	1
	八束町	(全域)	1	2	3	2	1	0	2
浜田市	浜田市	(全域)	16	20	57	16	6	3	36
	金城町	(全域)	1	2	9	4	1	0	2
	旭町	(全域)	1	0	7	4	1	0	3
	弥栄村	(全域)	1	0	2	1	1	0	1
	三隅町	(全域)	2	2	4	3	0	1	3
出雲市	出雲市	朝山、柳原、乙立、 上津、園	0	3	6	0	0	0	6
	平田市	鰐淵、西田、北浜、 佐香、伊野、東	0	1	11	5	0	0	2
	佐田町	(全域)	1	0	7	2	1	0	3
	多伎町	(全域)	1	1	0	1	1	0	1
	湖陵町	西浜	1	2	0	3	0	0	2
大社町	(全域)	5	7	10	4	2	0	9	
益田市	益田市	(全域)	20	17	14	21	4	3	31
	美都町	(全域)	0	1	4	1	0	0	3
	匹見町	(全域)	0	0	4	1	1	0	3
大田市	大田市	(全域)	7	9	48	12	5	2	25
	温泉津町	(全域)	0	0	9	2	1	0	1
	仁摩町	(全域)	0	1	8	1	1	0	2
安来市	安来市	(全域)	8	15	14	9	2	1	17
	広瀬町	(全域)	3	1	15	2	2	1	3
	伯太町	(全域)	0	1	9	1	1	0	5
江津市	江津市	(全域)	9	9	16	11	5	2	20
	桜江町	(全域)	1	1	6	1	2	0	4

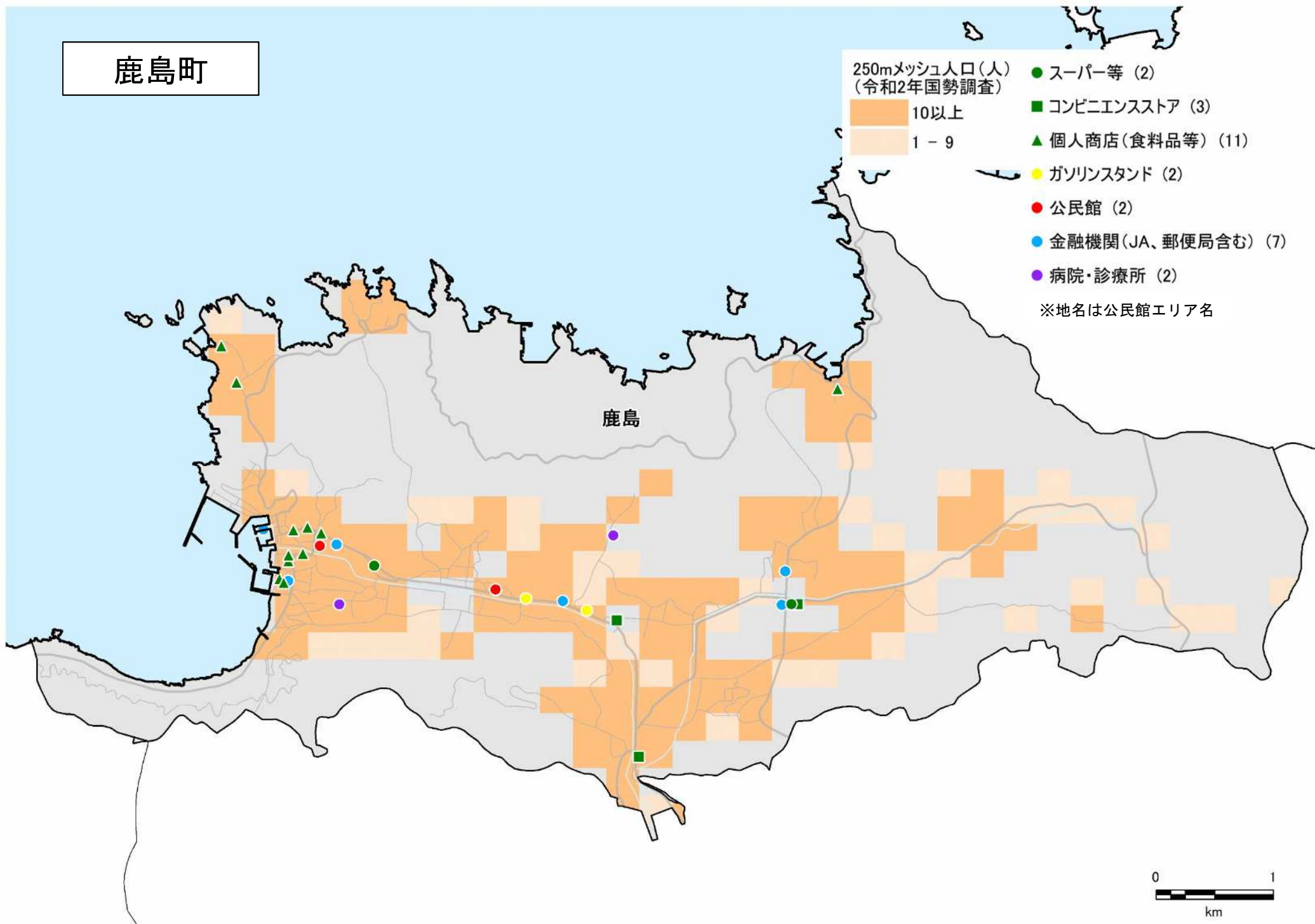
市町村 (19)	旧市町村 (平成合併前)	R5中山間地域 指定 (辺地を除く)	買物			燃料	交通	医療	
			スーパー等	コンビニ エンスストア	個人商店	ガソリン スタンド	タクシー	病院	診療所
雲南市	大東町	(全域)	4	2	16	5	2	1	4
	加茂町	(全域)	2	1	7	2	1	0	3
	木次町	(全域)	4	1	9	4	0	1	6
	三刀屋町	(全域)	3	4	12	3	1	1	5
	吉田村	(全域)	1	0	6	3	0	0	1
	掛合町	(全域)	1	1	8	2	1	0	2
	奥出雲町	仁多町	(全域)	1	2	17	4	1	1
横田町	(全域)	3	2	13	3	2	0	5	
飯南町	頓原町	(全域)	1	0	5	3	1	1	1
	赤来町	(全域)	2	1	3	2	1	0	2
川本町	川本町	(全域)	3	1	7	3	1	1	0
美郷町	邑智町	(全域)	1	1	6	3	2	0	4
	大和村	(全域)	0	0	6	2	1	0	2
邑南町	羽須美村	(全域)	0	0	4	2	0	0	2
	瑞穂町	(全域)	0	2	8	5	1	0	5
	石見町	(全域)	3	1	13	6	2	1	4
津和野町	津和野町	(全域)	1	1	4	2	1	1	2
	日原町	(全域)	0	1	7	2	2	0	1
吉賀町	柿木村	(全域)	0	0	4	2	1	0	2
	六日市町	(全域)	3	1	7	4	1	1	2
海士町	海士町	(全域)	0	0	13	3	2	0	1
西ノ島町	西ノ島町	(全域)	0	0	14	3	2	1	2
知夫村	知夫村	(全域)	0	0	5	1	0	0	1
隠岐の島町	西郷町	(全域)	4	0	28	10	8	1	4
	布施村	(全域)	0	0	1	0	0	0	1
	五箇村	(全域)	0	0	3	3	1	0	2
	都万村	(全域)	0	0	5	2	1	0	2
合計			119	125	538	200	79	25	266

- (注)
- ①令和5年4月1日時点において、全域が中山間地域として指定されていない旧市町村（東出雲町、玉湯町、斐川町）を除く。
 - ②スーパー等（食料品を扱うドラッグストア・大規模小売店舗を含む）
：日本スーパー名鑑ポイントデータ2023（島根県）、島根県中小企業課HP（大規模小売店舗立地法届出状況一覧（令和5年12月時点））
 - ③コンビニエンスストア：セブンイレブン、ローソン、ファミリーマート、ポプラHP（令和5年12月時点）
 - ④個人商店：小さな拠点づくり進捗状況調査におけるヒアリング調査（令和5年6月～11月）
 - ⑤ガソリンスタンド：令和5年度中山間地域ガソリンスタンド実態調査（令和5年6月時点）
 - ⑥タクシー営業所：令和5年度島根県交通対策課調査結果（令和5年8月時点）
 - ⑦病院、診療所：島根県医療政策課HP（県内病院・診療所情報（令和5年10月時点）（歯科診療所、休止の診療所等を除く））
 - ⑧着色箇所：2施設以上ある場合に着色

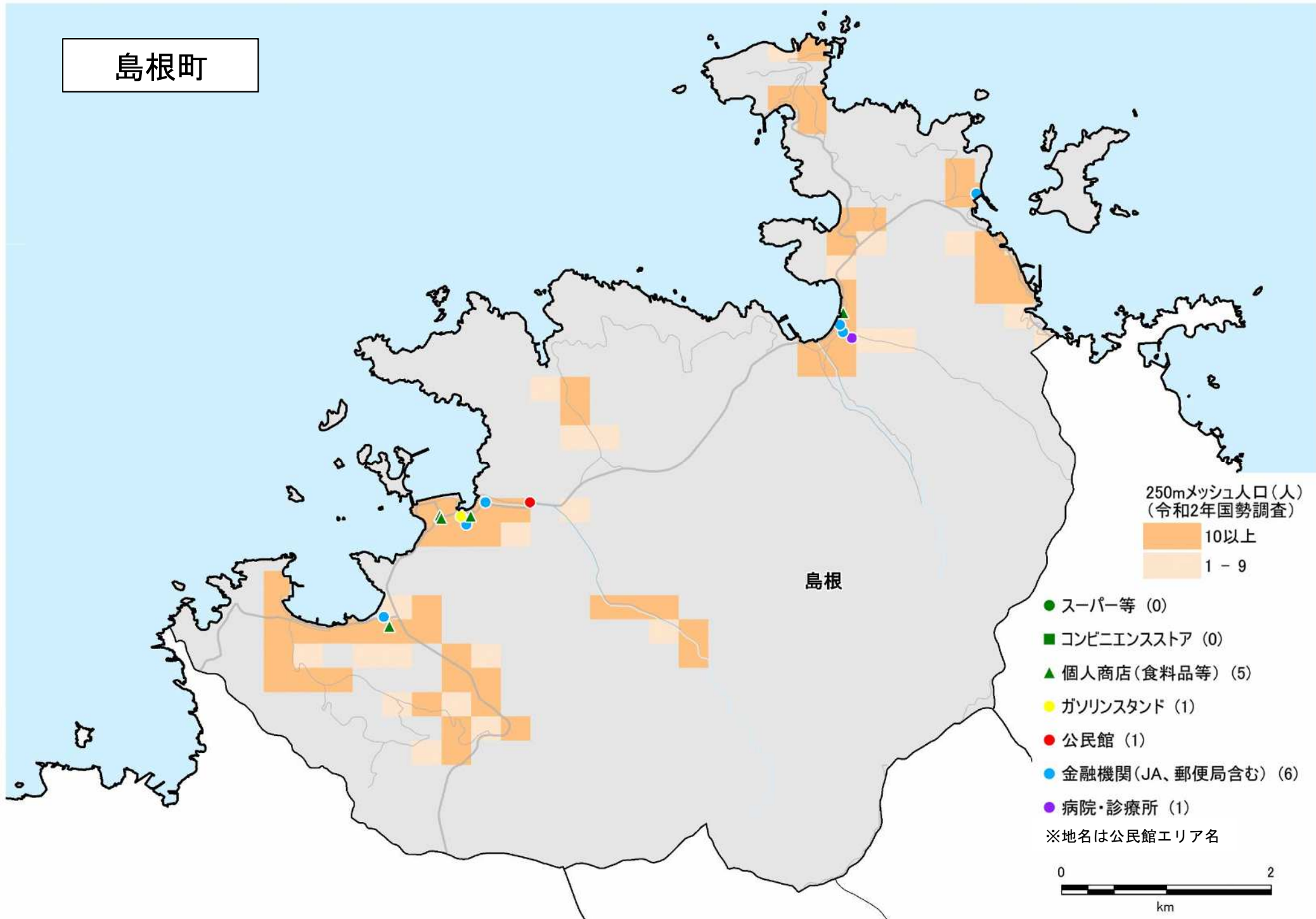
松江市



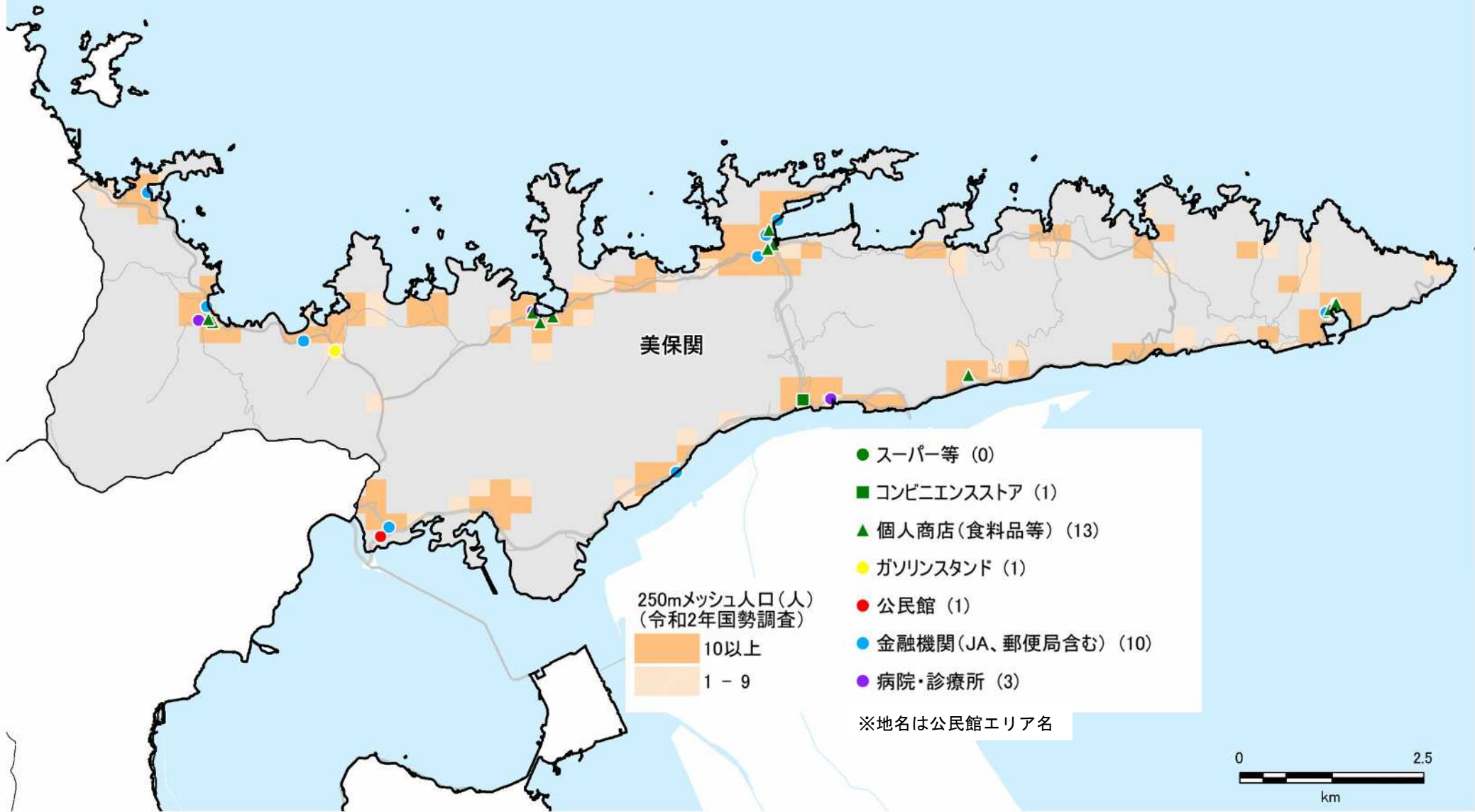
鹿島町



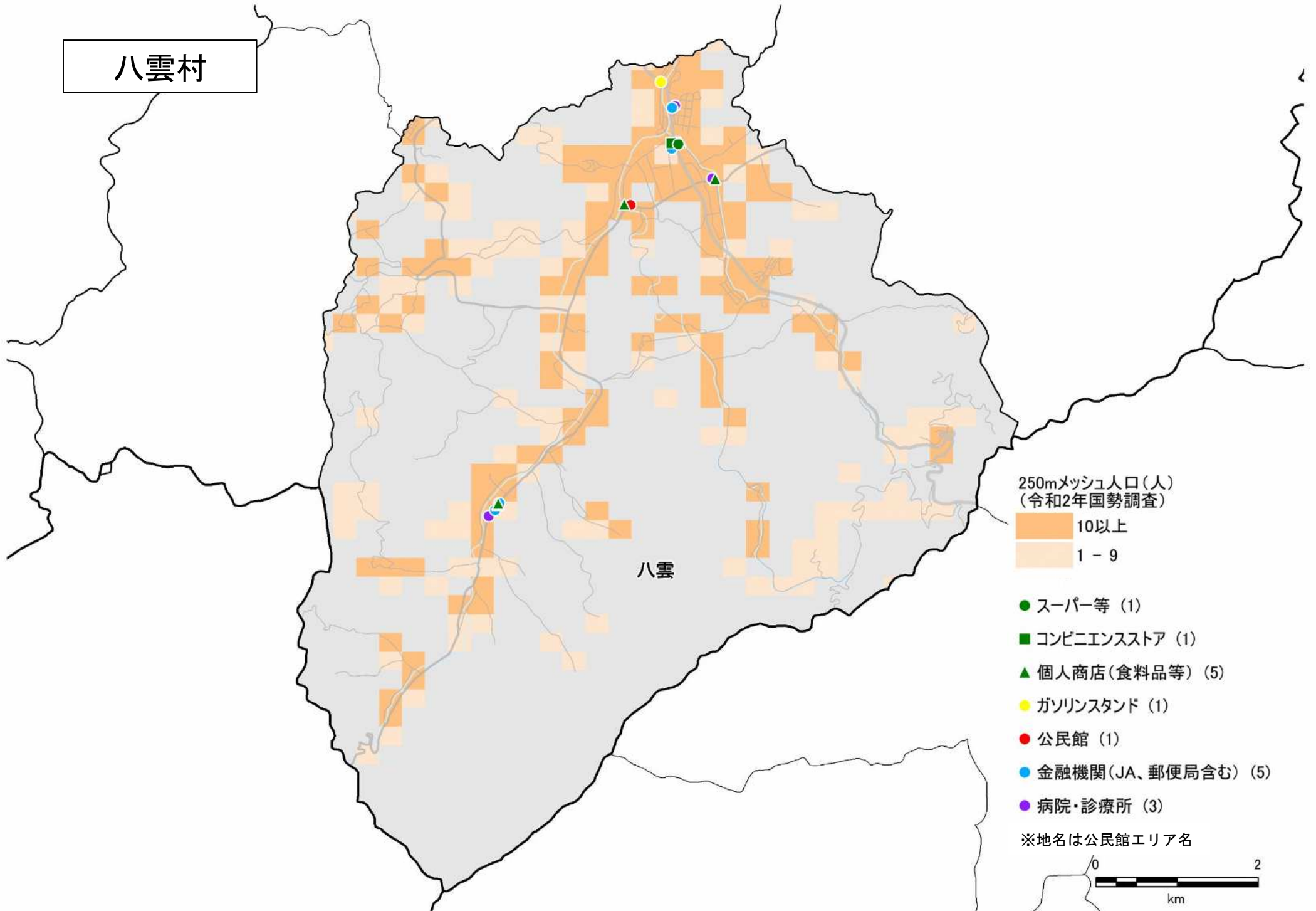
島根町

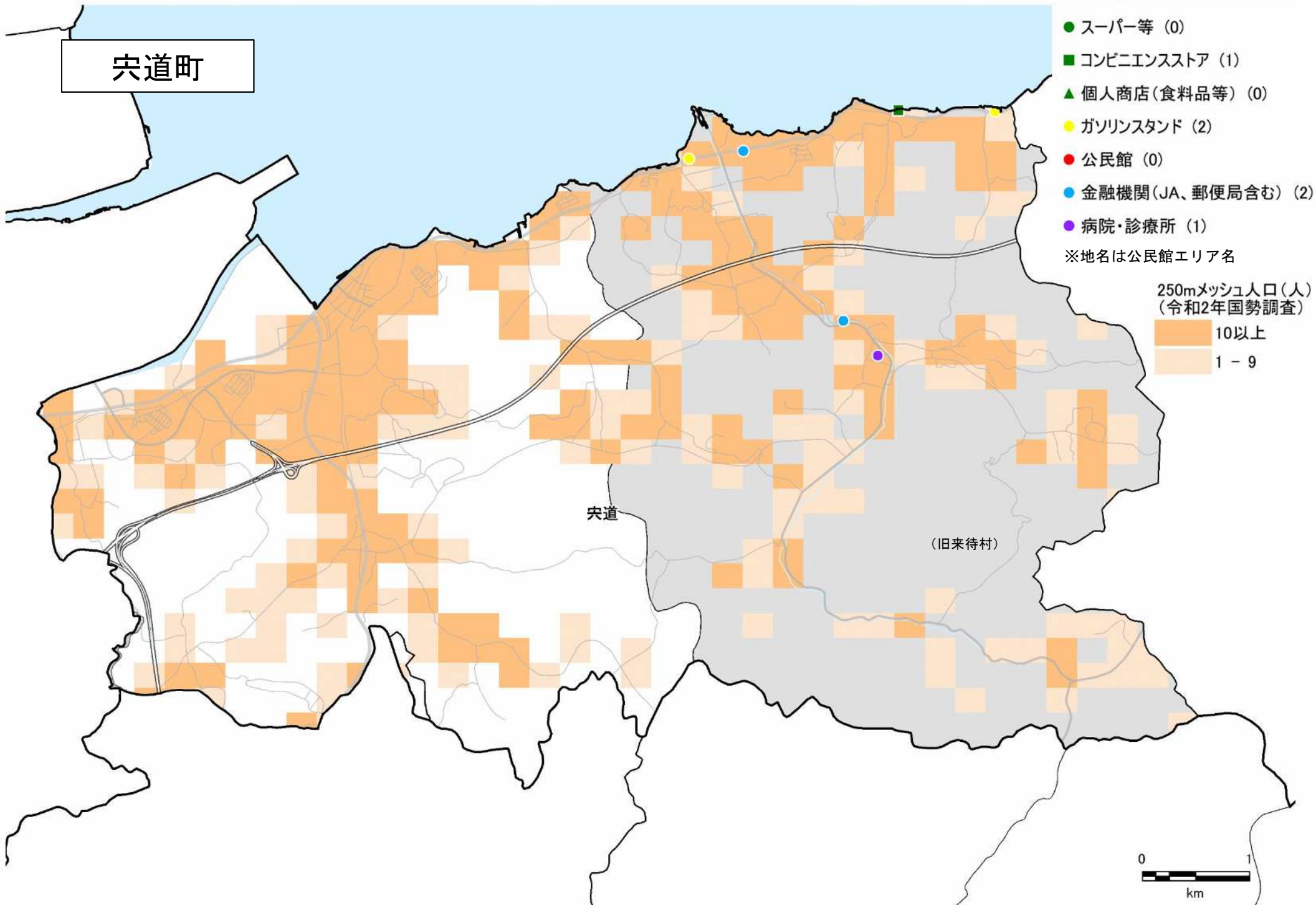


美保関町

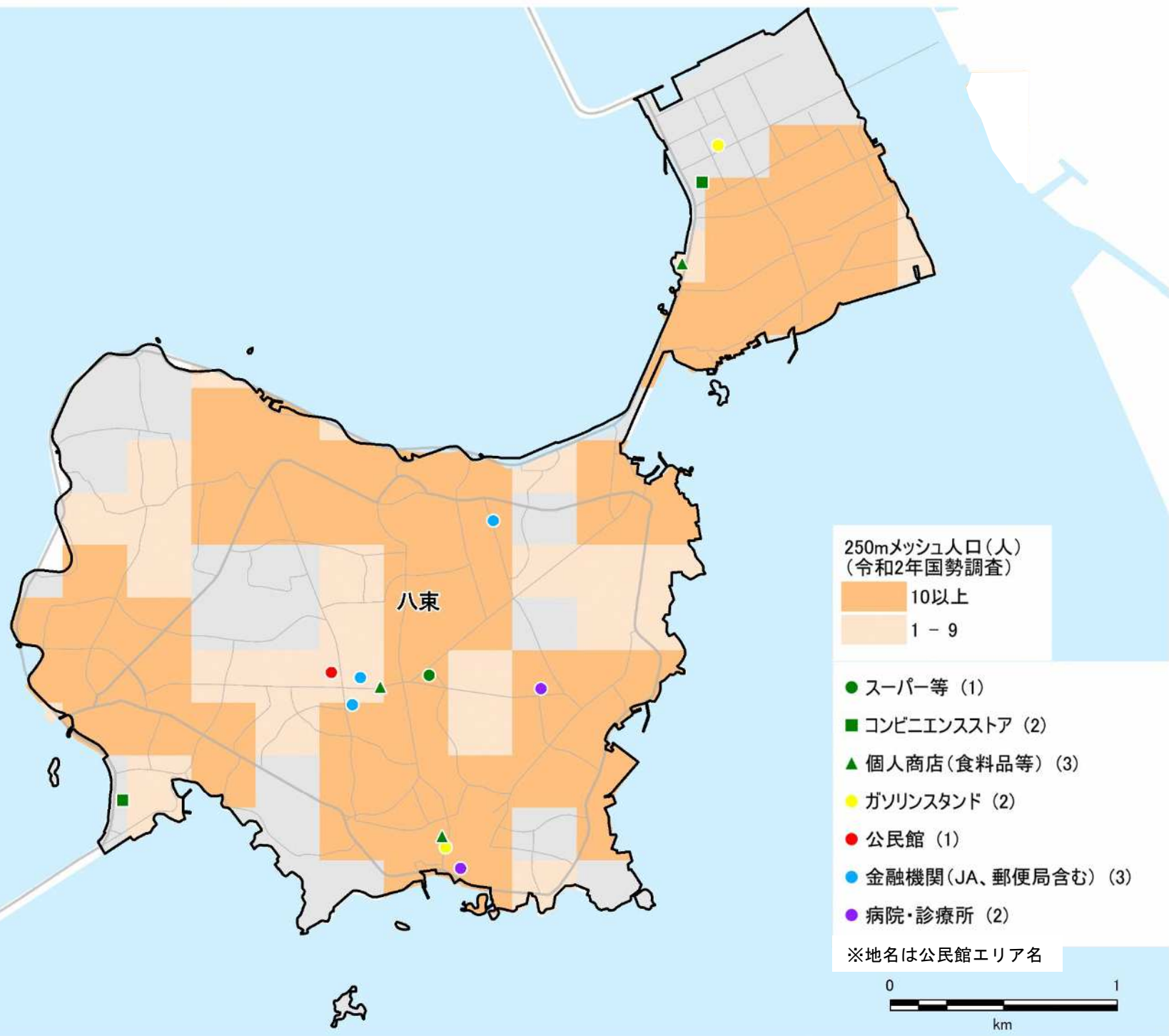


八雲村

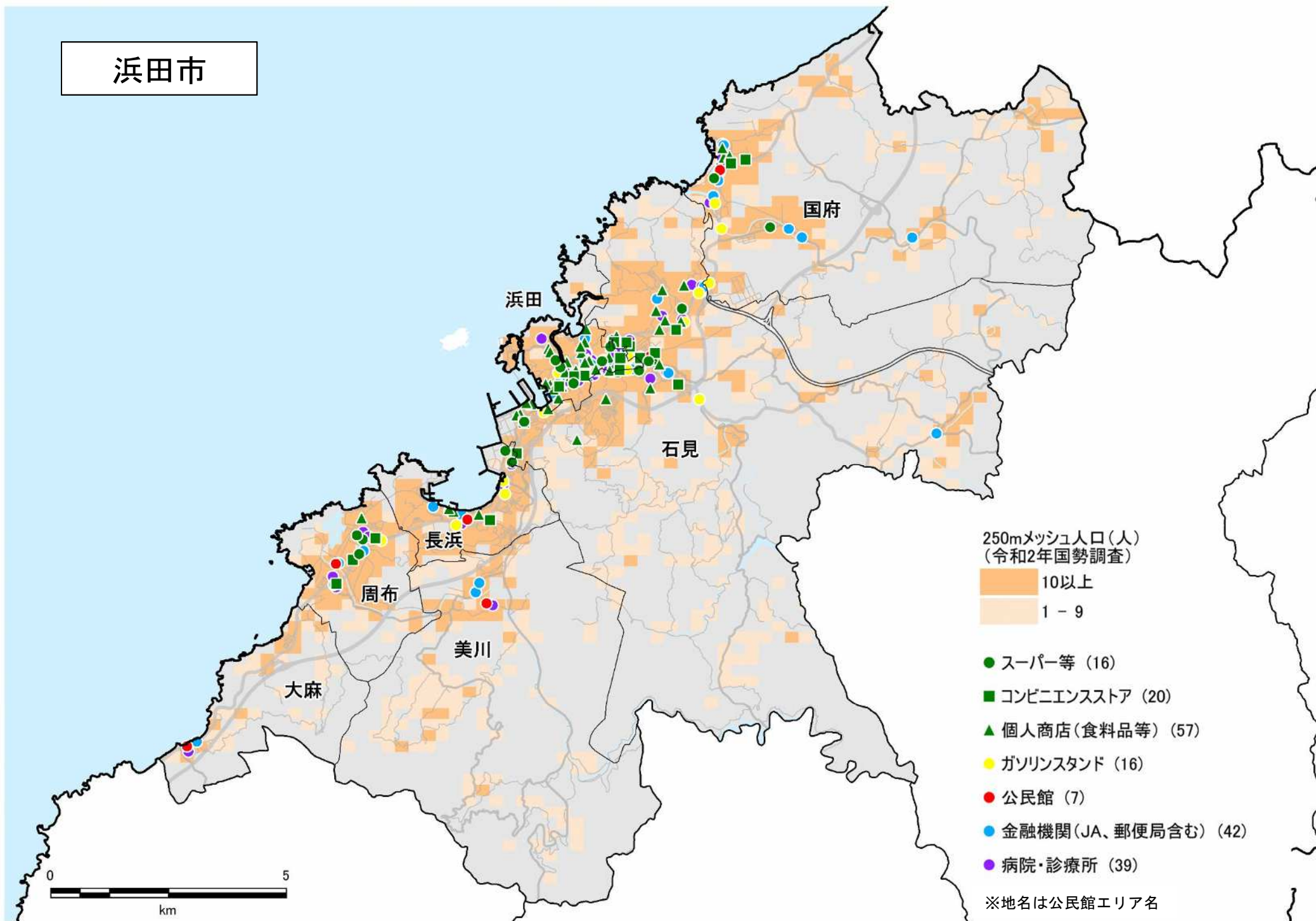


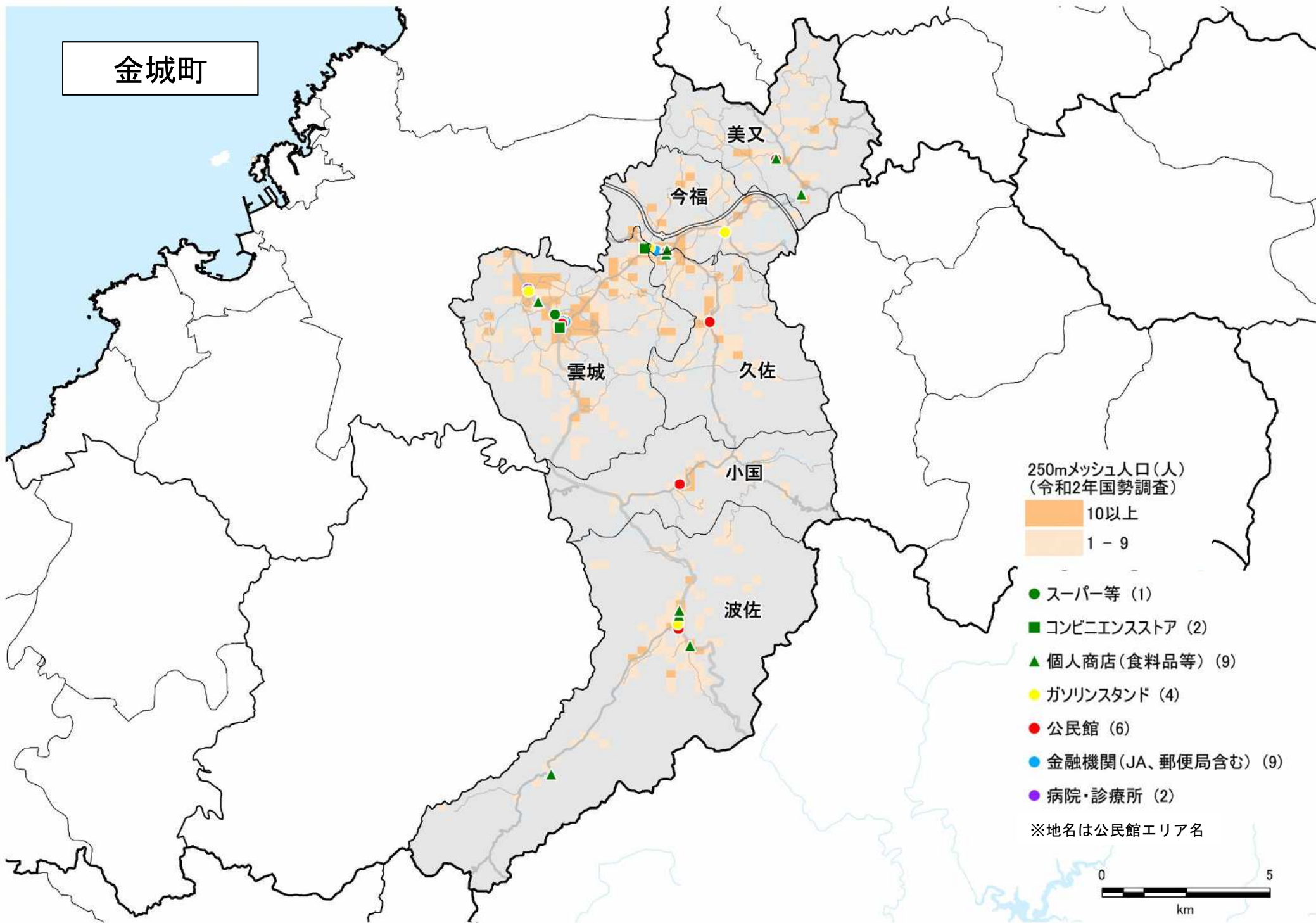


八束町

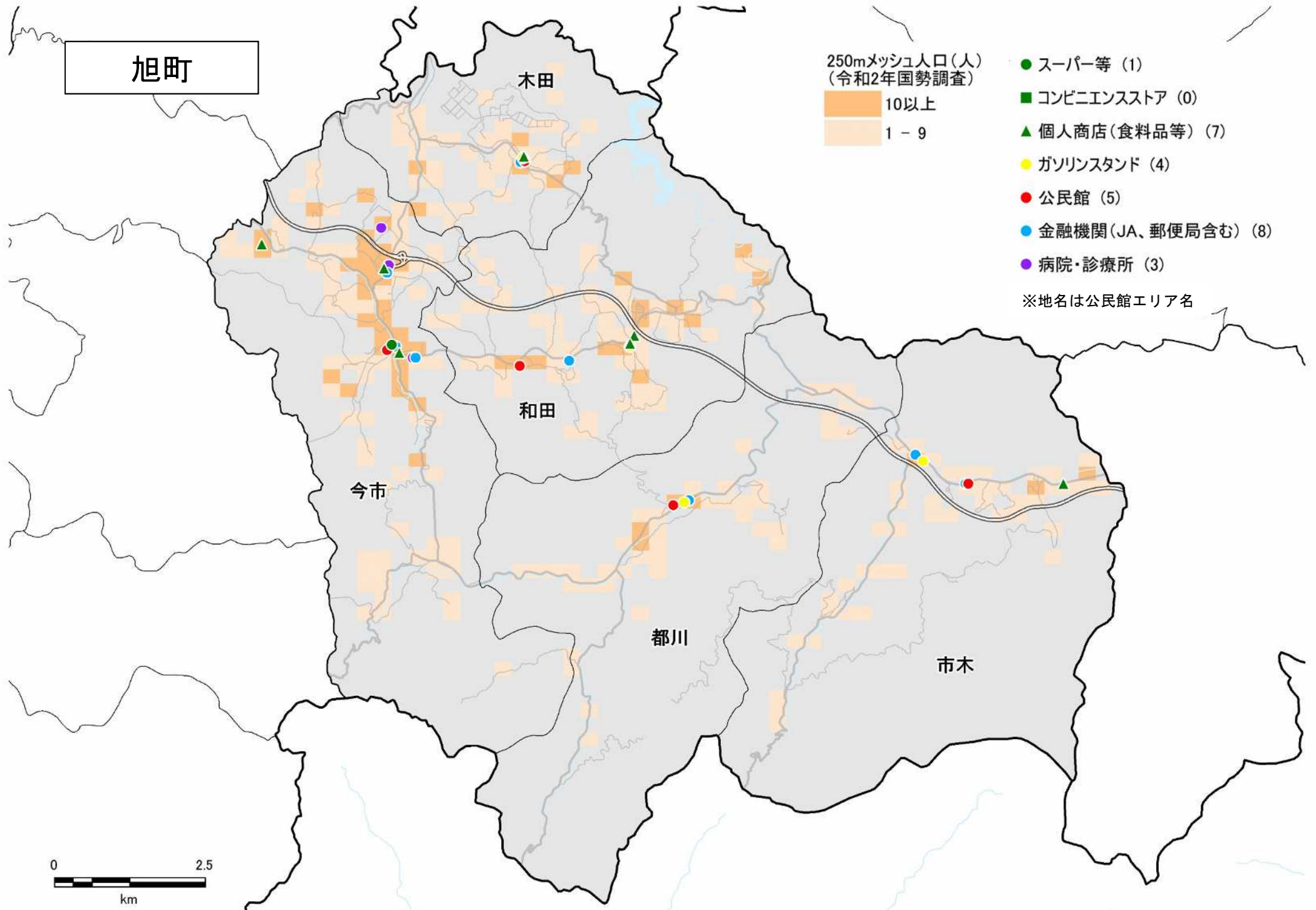


浜田市





旭町



弥栄村

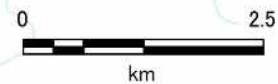
250mメッシュ人口(人)
(令和2年国勢調査)



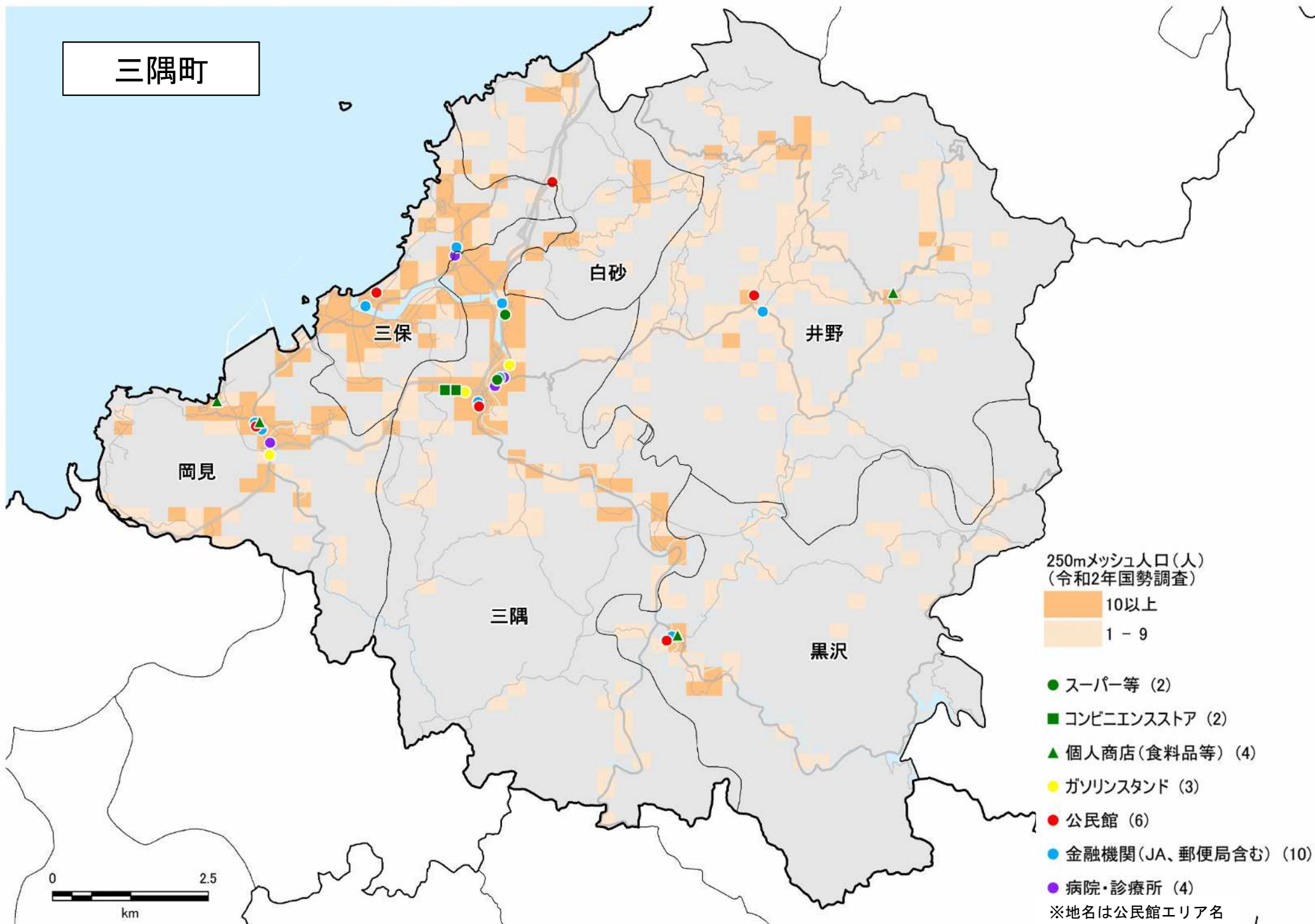
- スーパー等 (1)
- コンビニエンスストア (0)
- ▲ 個人商店(食料品等) (2)
- ガソリンスタンド (1)
- 公民館 (2)
- 金融機関(JA、郵便局含む) (3)
- 病院・診療所 (1)

※地名は公民館エリア名

弥栄

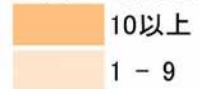


三隅町



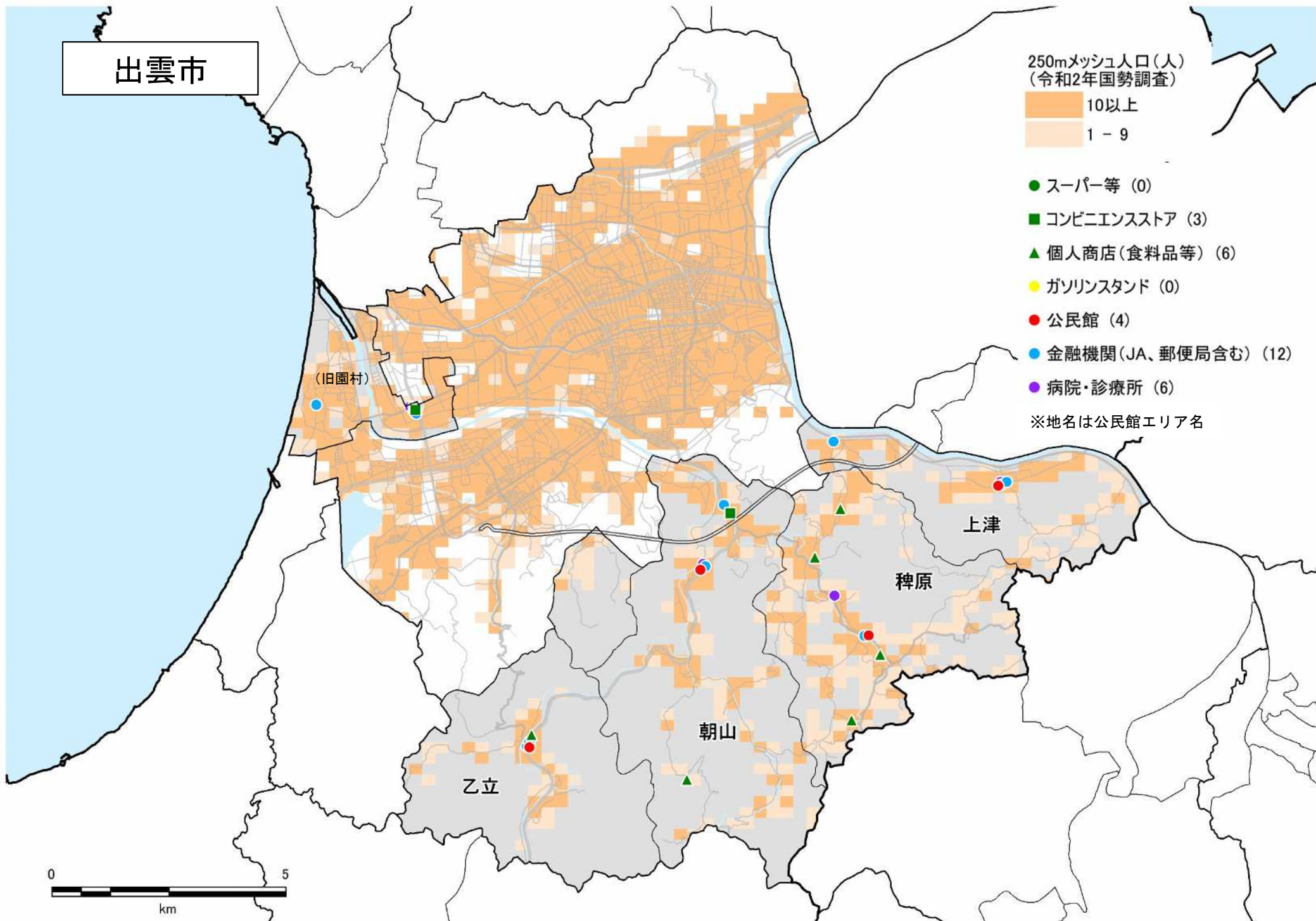
出雲市

250mメッシュ人口(人)
(令和2年国勢調査)



- スーパー等 (0)
- コンビニエンスストア (3)
- ▲ 個人商店(食料品等) (6)
- ガソリンスタンド (0)
- 公民館 (4)
- 金融機関(JA、郵便局含む) (12)
- 病院・診療所 (6)

※地名は公民館エリア名



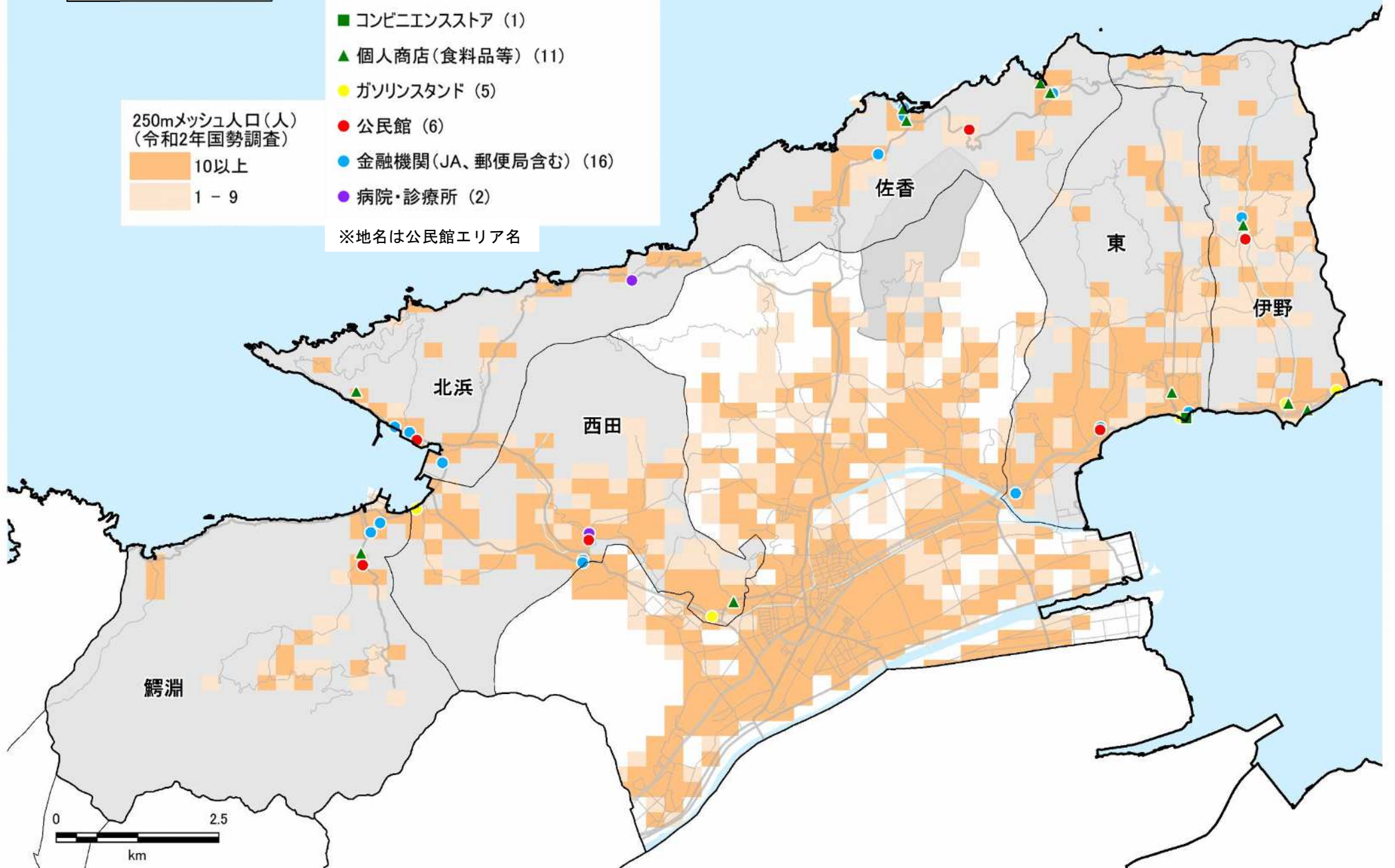
平田市

- スーパー等 (0)
- コンビニエンスストア (1)
- ▲ 個人商店(食料品等) (11)
- ガソリンスタンド (5)
- 公民館 (6)
- 金融機関(JA、郵便局含む) (16)
- 病院・診療所 (2)

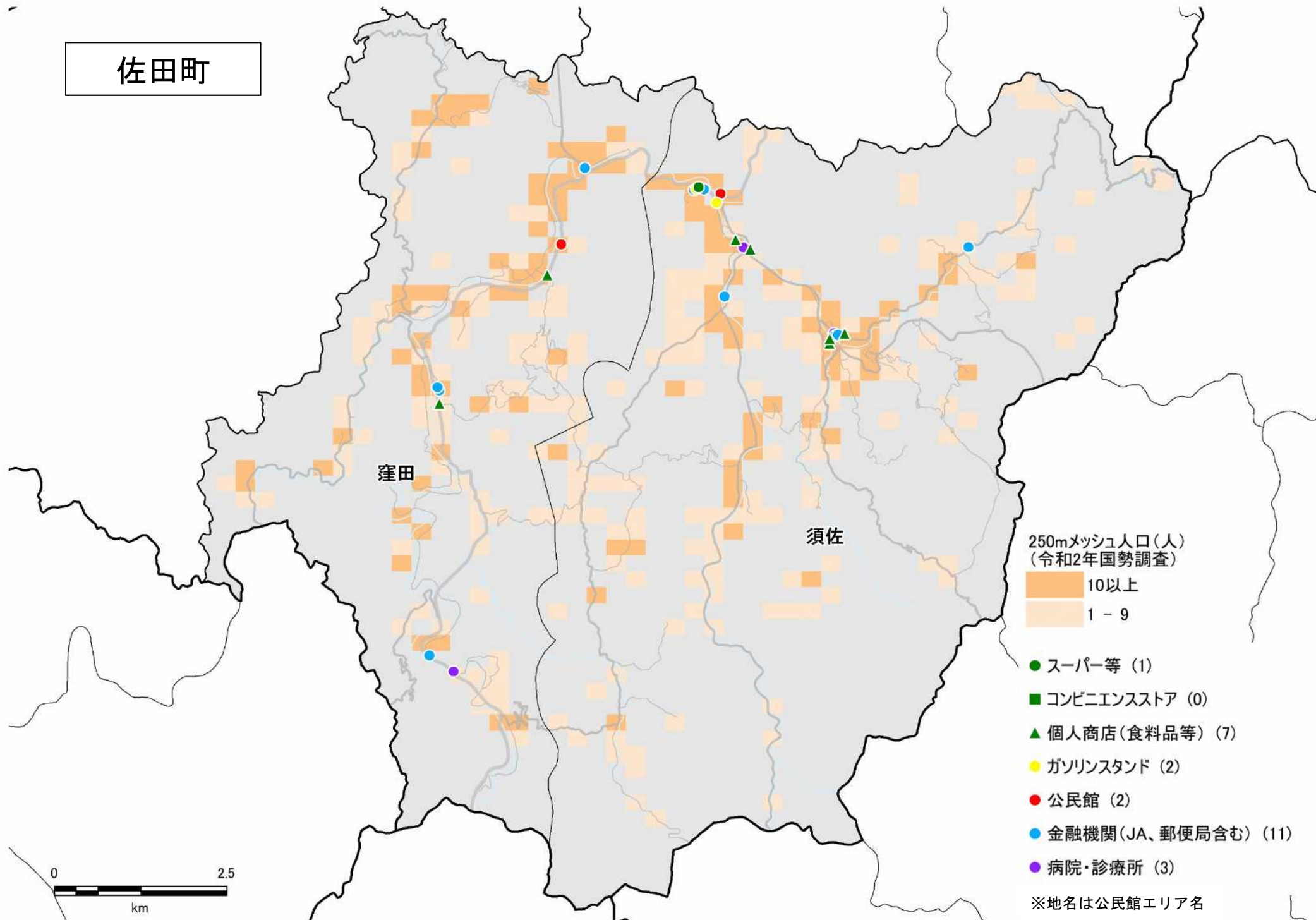
250mメッシュ人口(人)
(令和2年国勢調査)

- 10以上
- 1 - 9

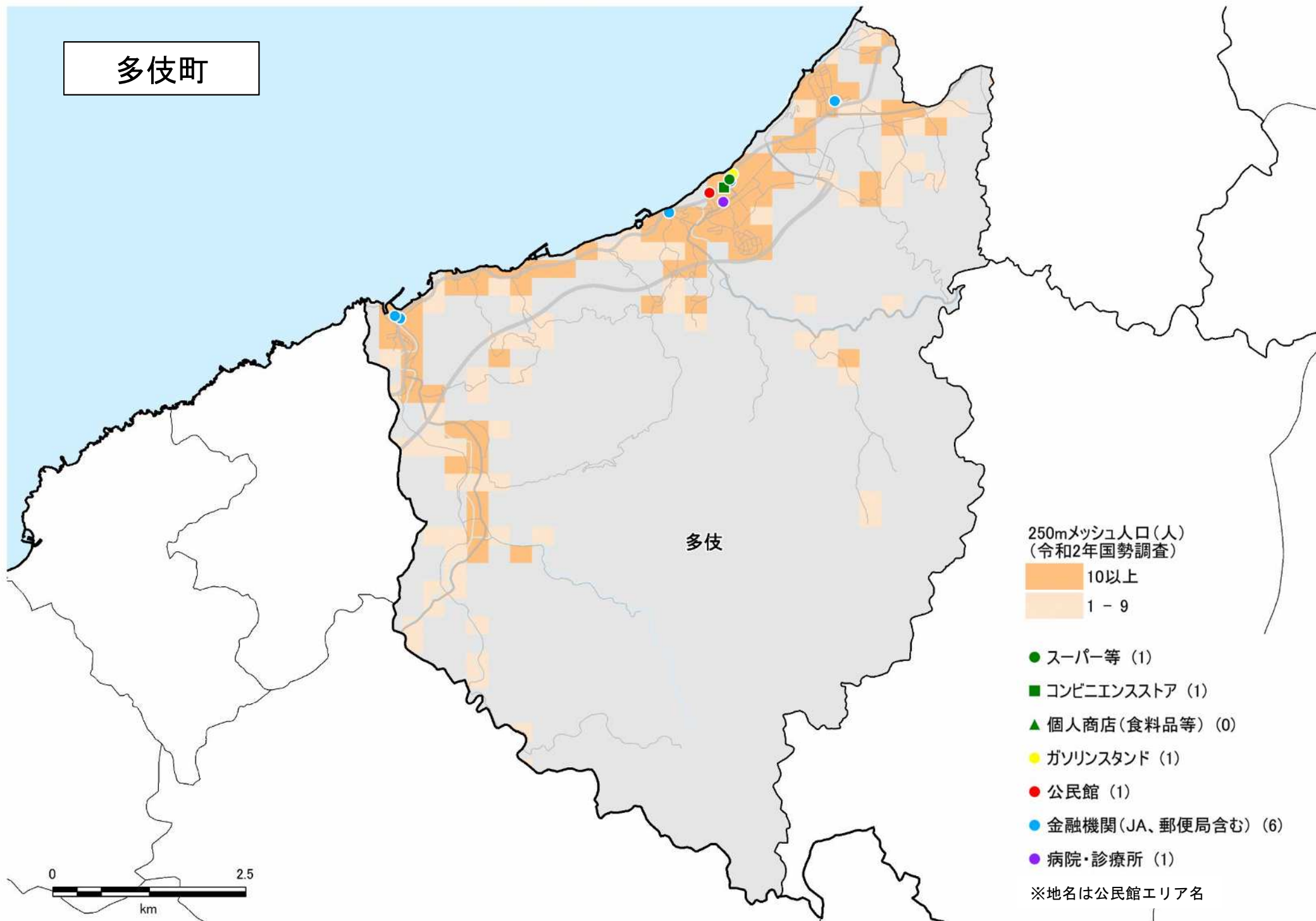
※地名は公民館エリア名



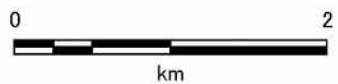
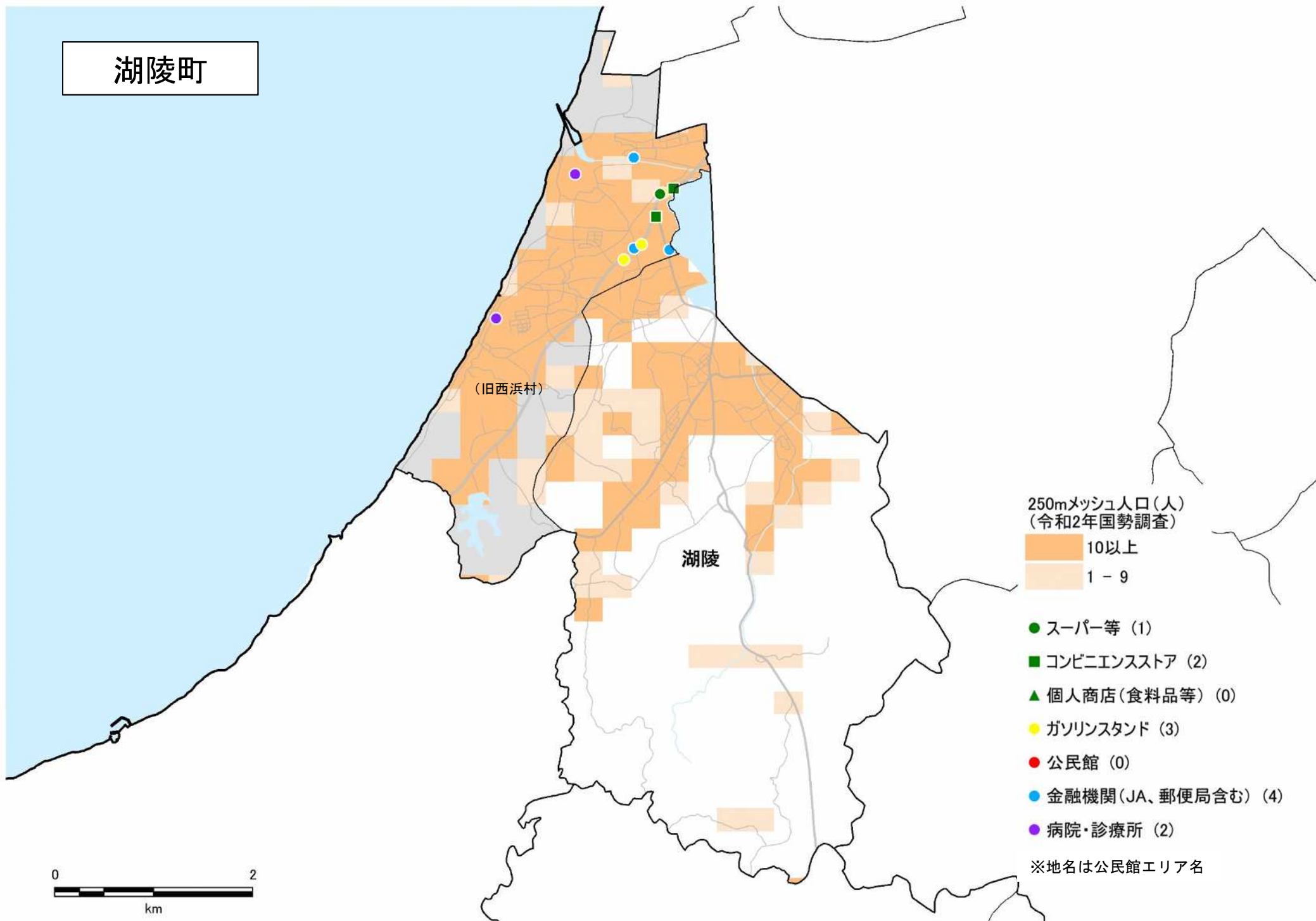
佐田町



多伎町




湖陵町



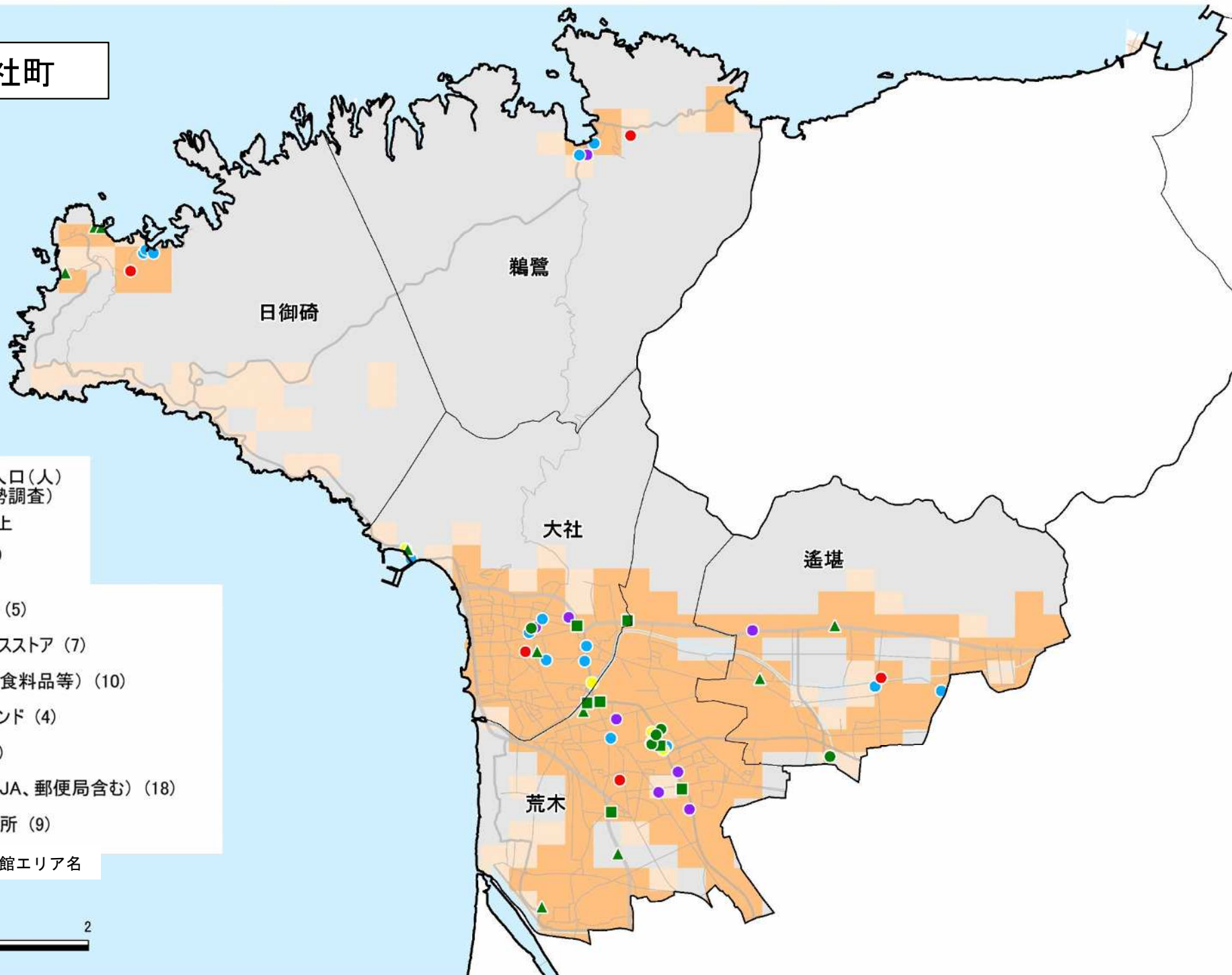
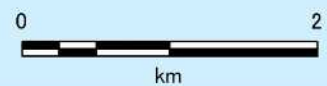
大社町

250mメッシュ人口(人)
(令和2年国勢調査)



- スーパー等 (5)
- コンビニエンスストア (7)
- ▲ 個人商店(食料品等) (10)
- ガソリンスタンド (4)
- 公民館 (5)
- 金融機関(JA、郵便局含む) (18)
- 病院・診療所 (9)

※地名は公民館エリア名



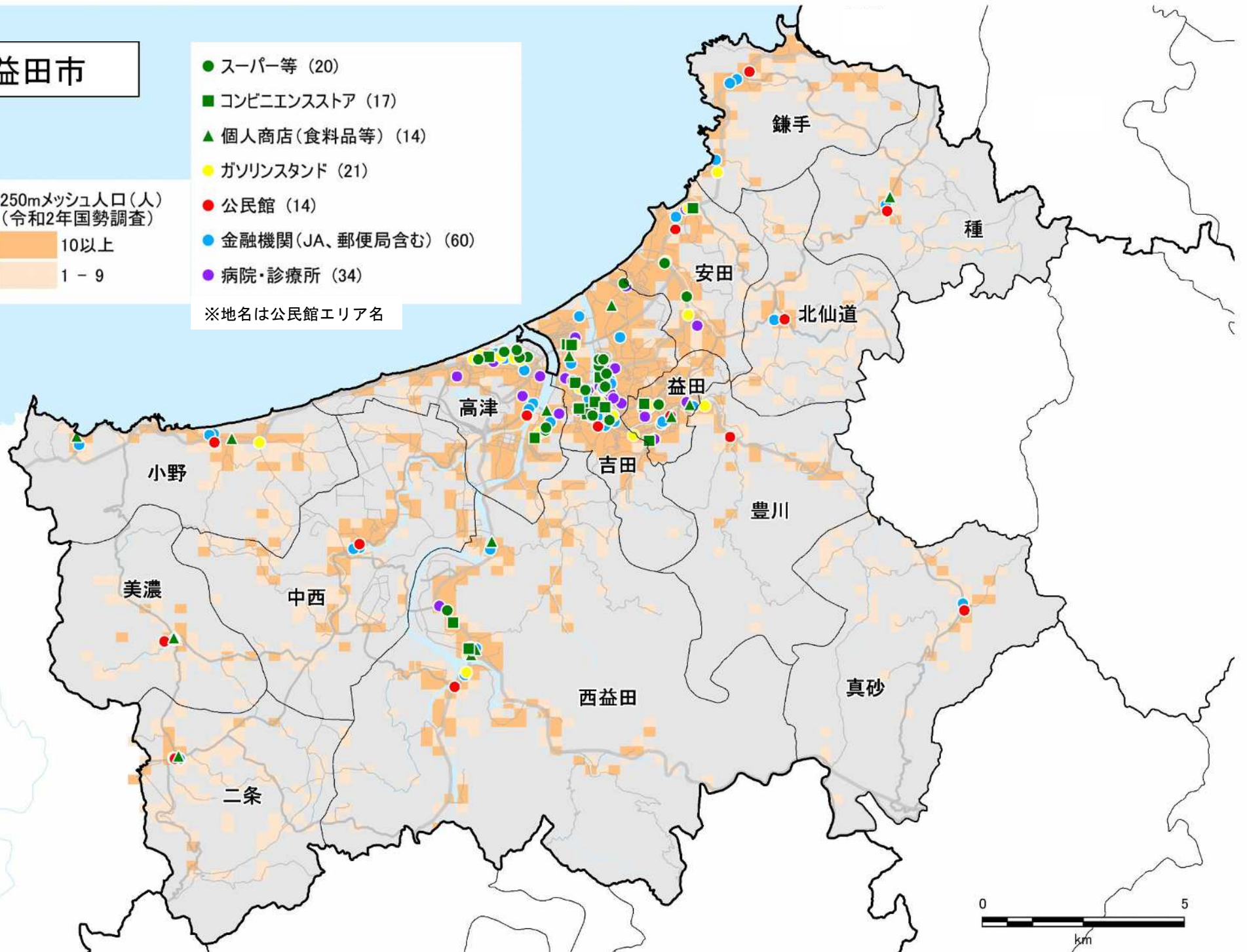
益田市

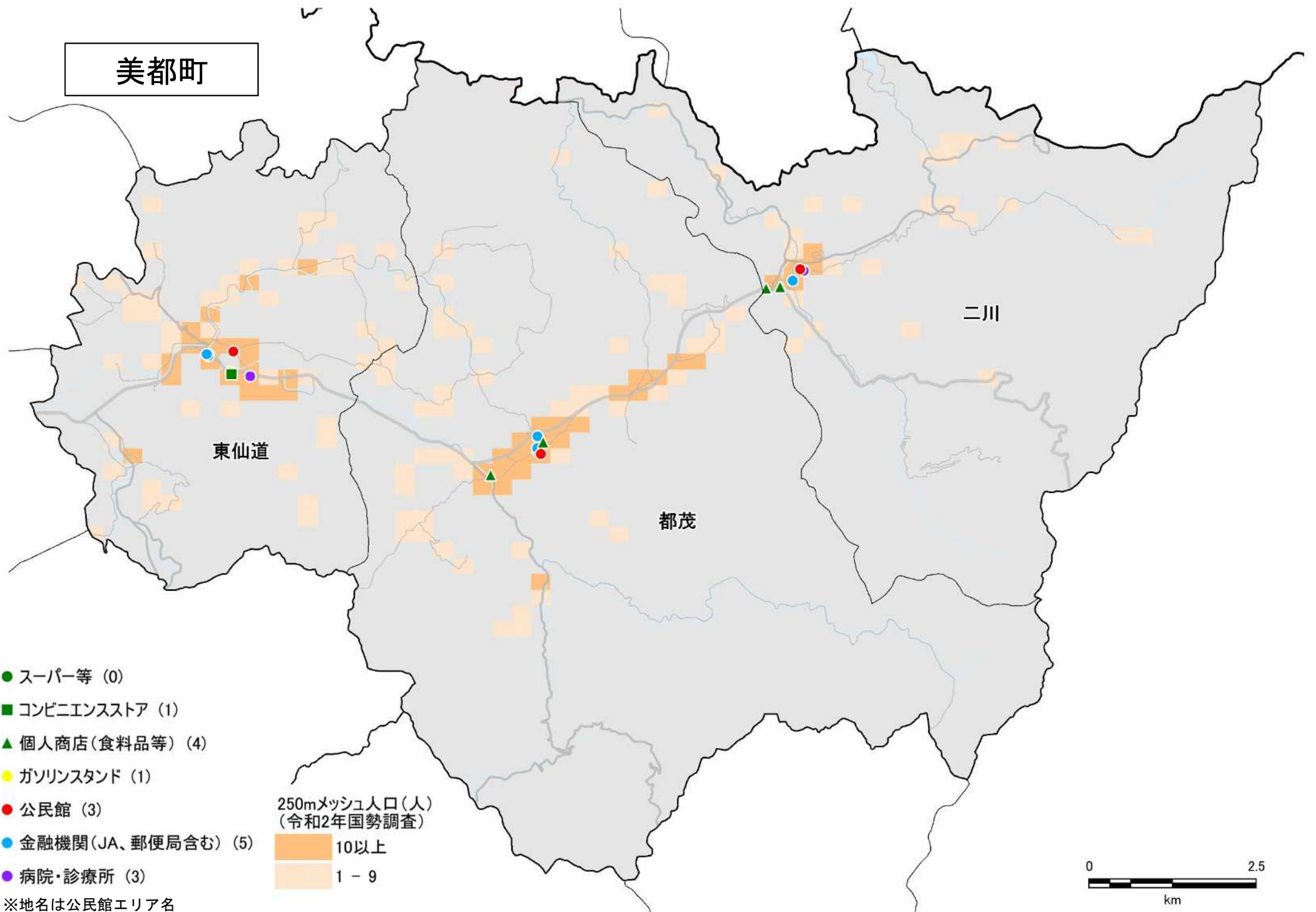
- スーパー等 (20)
- コンビニエンスストア (17)
- ▲ 個人商店(食料品等) (14)
- ガソリンスタンド (21)
- 公民館 (14)
- 金融機関(JA、郵便局含む) (60)
- 病院・診療所 (34)

250mメッシュ人口(人)
(令和2年国勢調査)

- 10以上
- 1 - 9

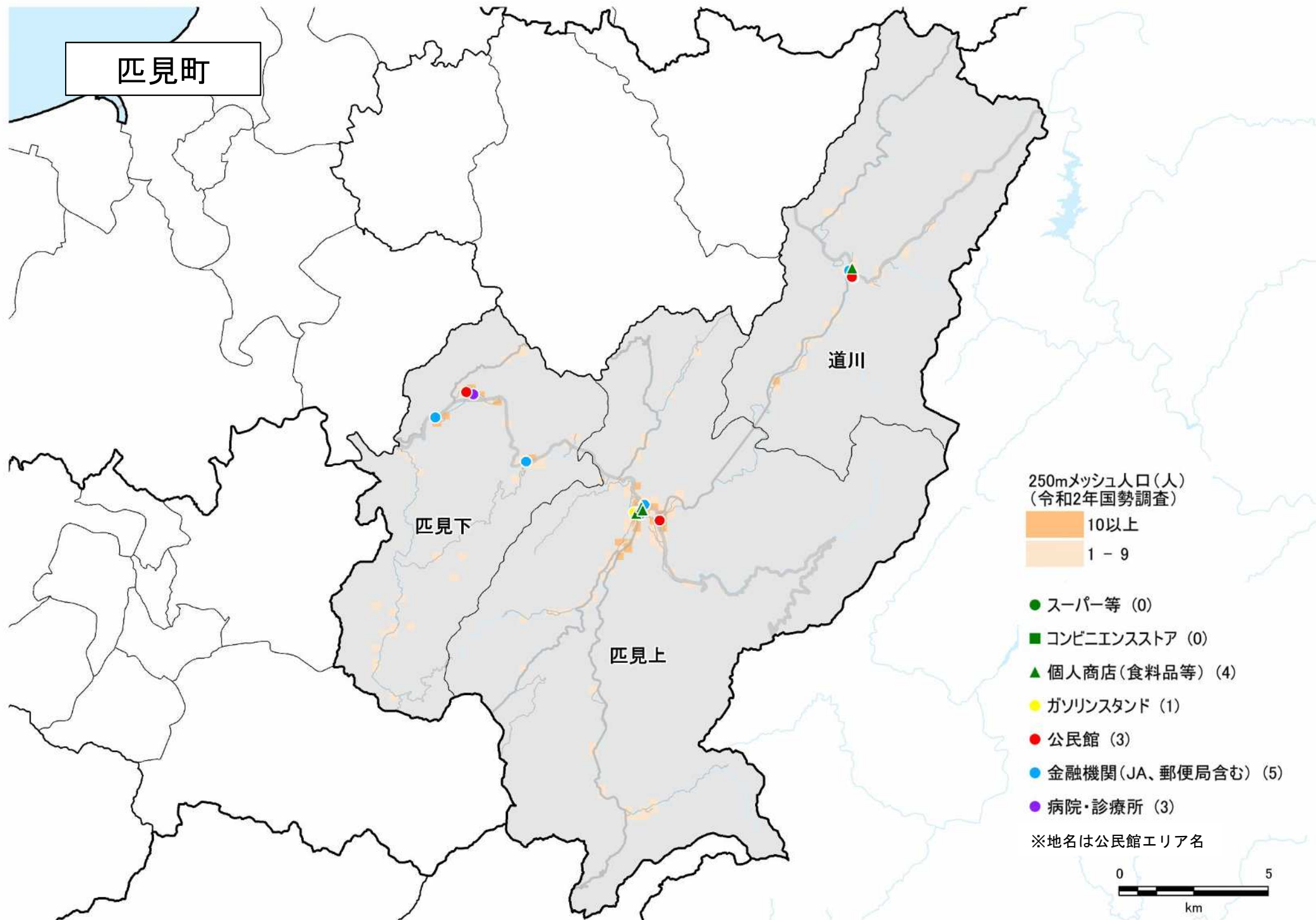
※地名は公民館エリア名



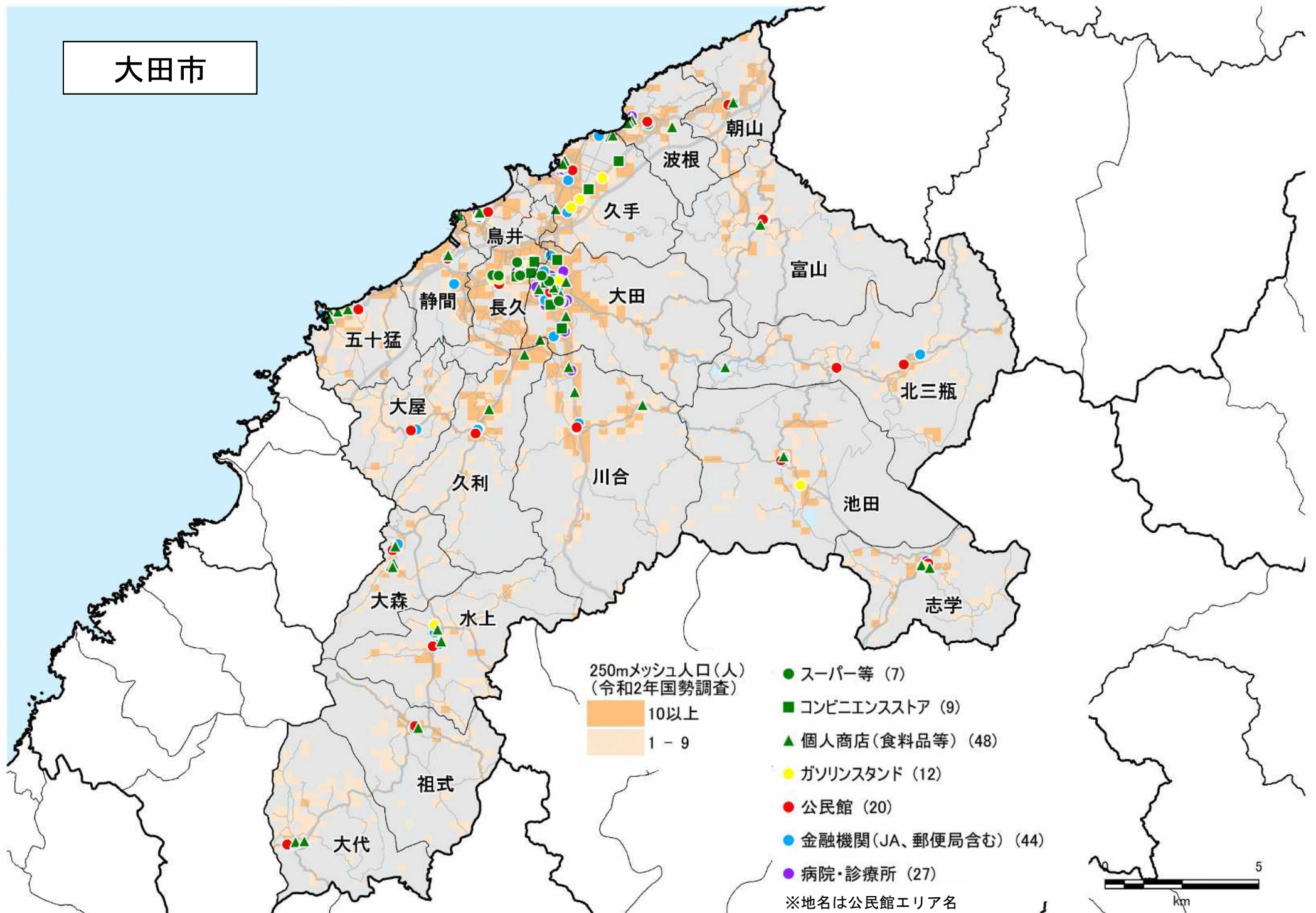


※地名は公民館エリア名

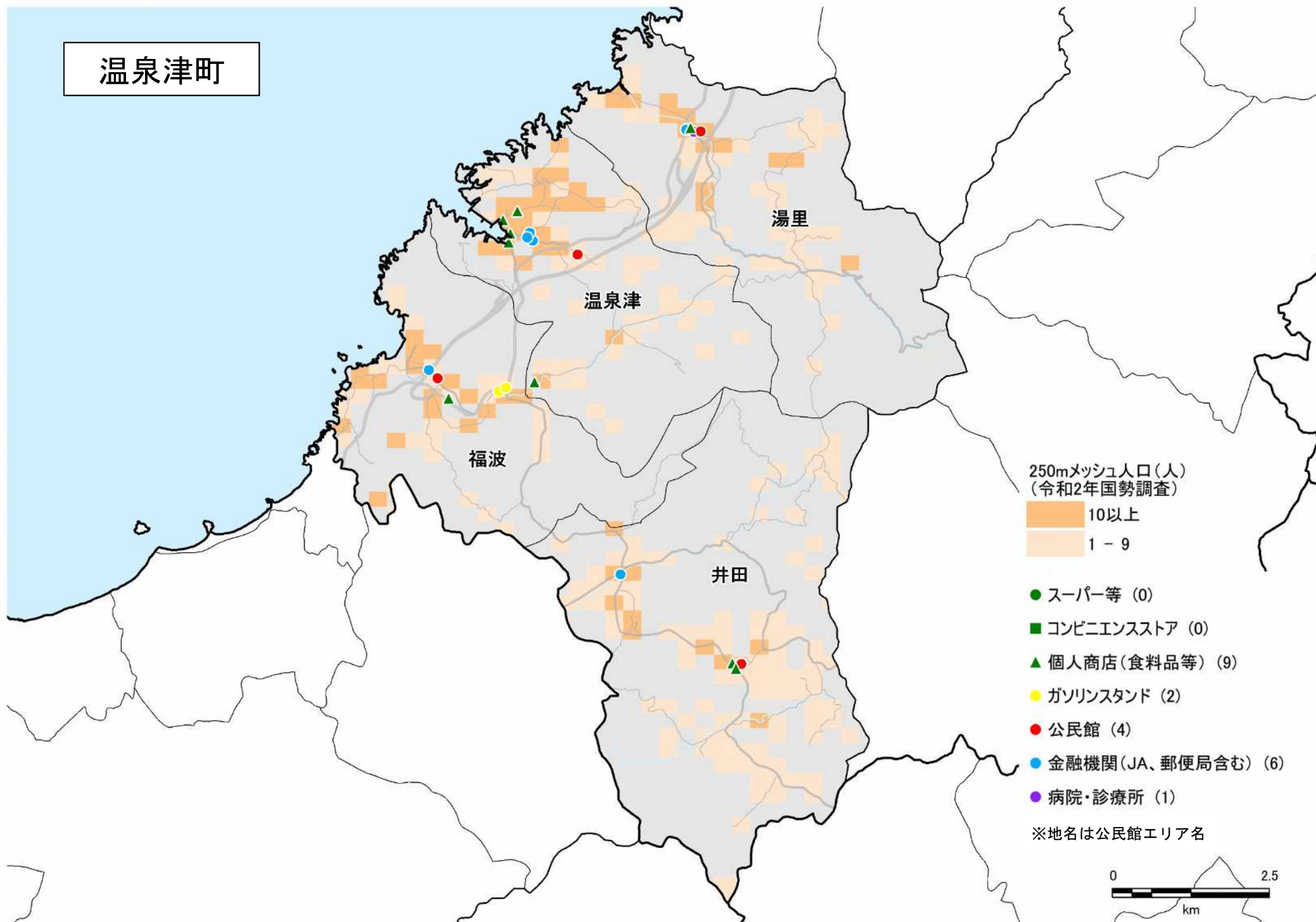
匹見町



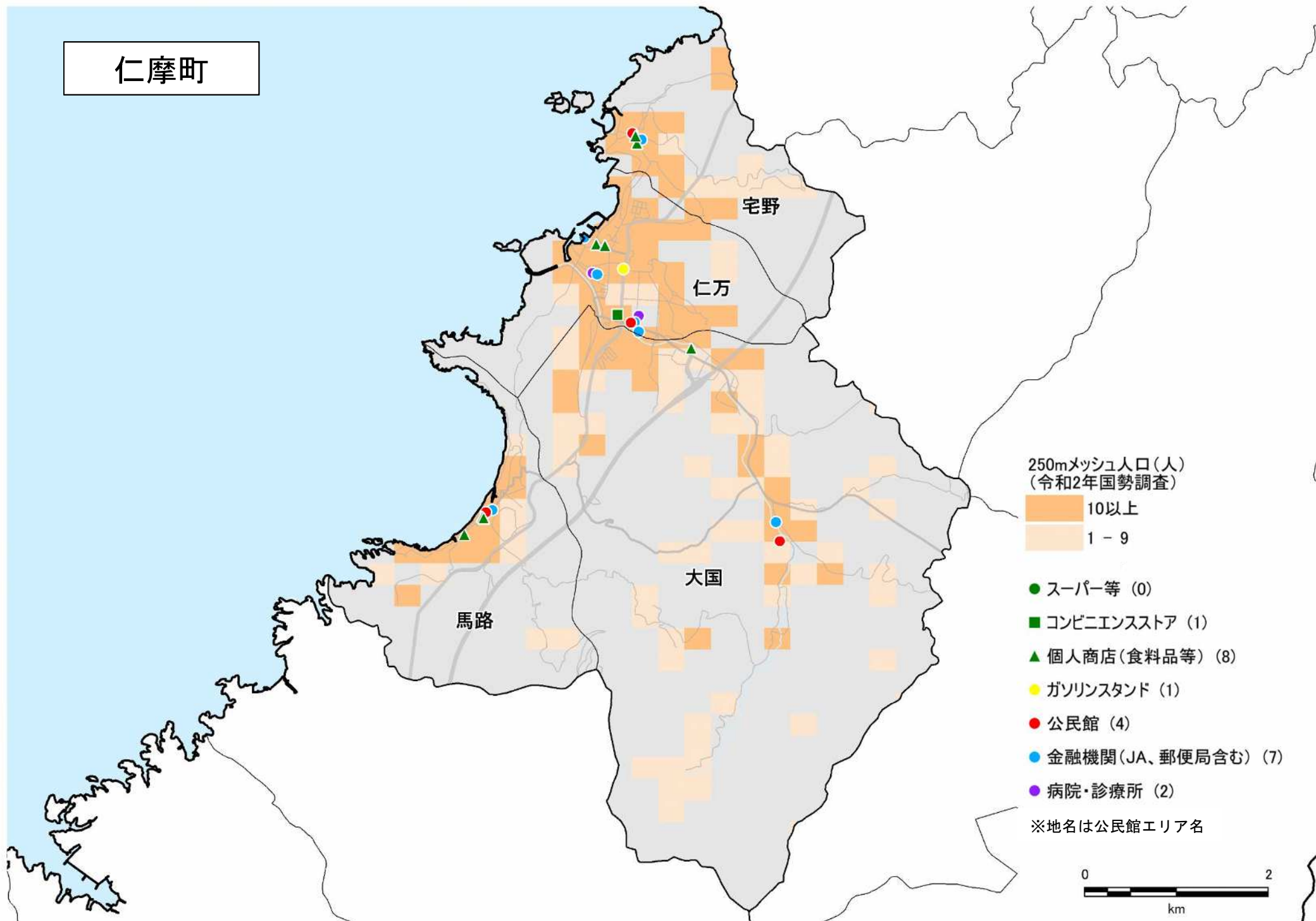
大田市

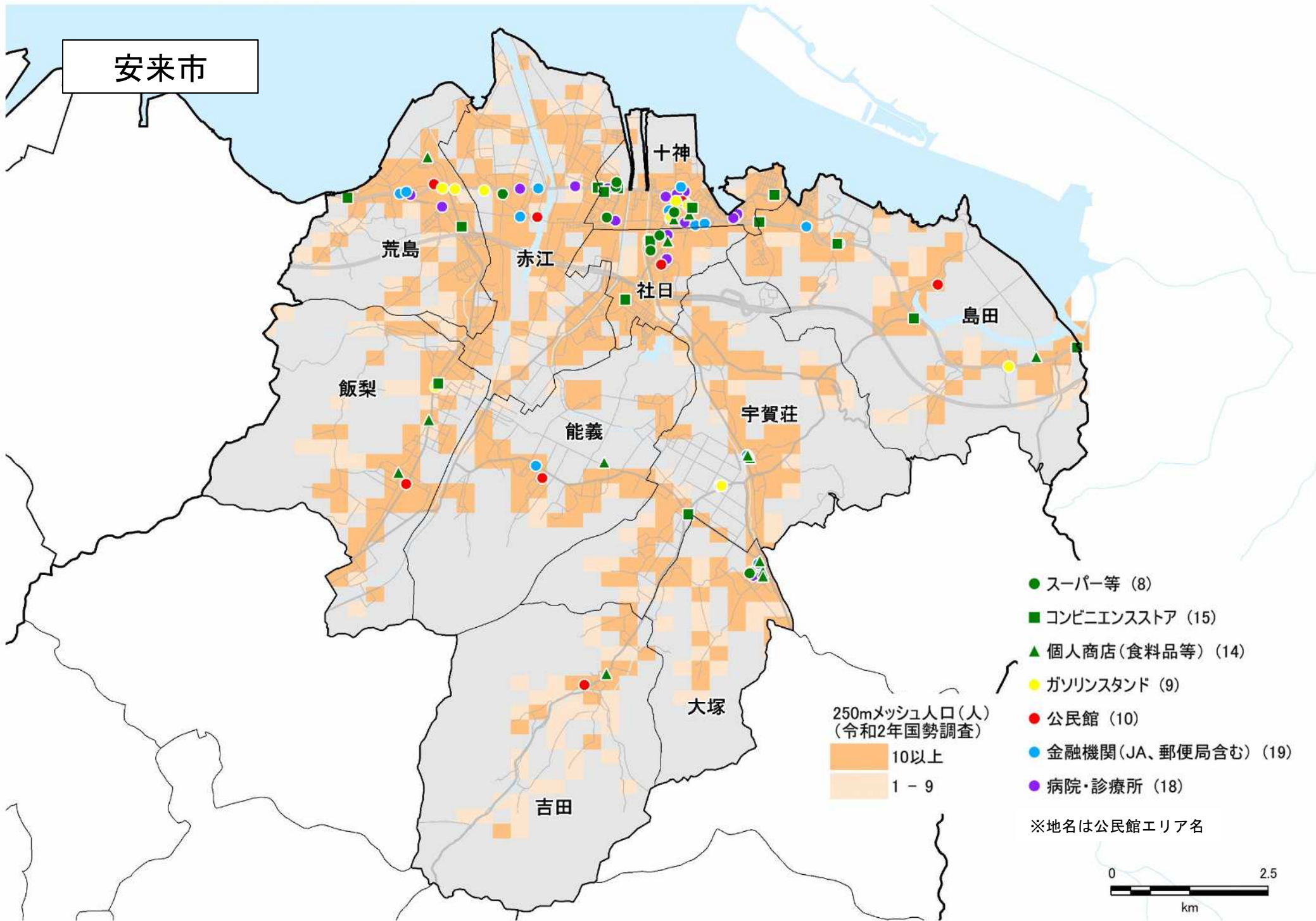


温泉津町



仁摩町





安来市

十神

荒島

赤江

社日

島田

飯梨

能義

宇賀荘

大塚

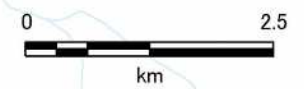
吉田

250mメッシュ人口(人)
(令和2年国勢調査)

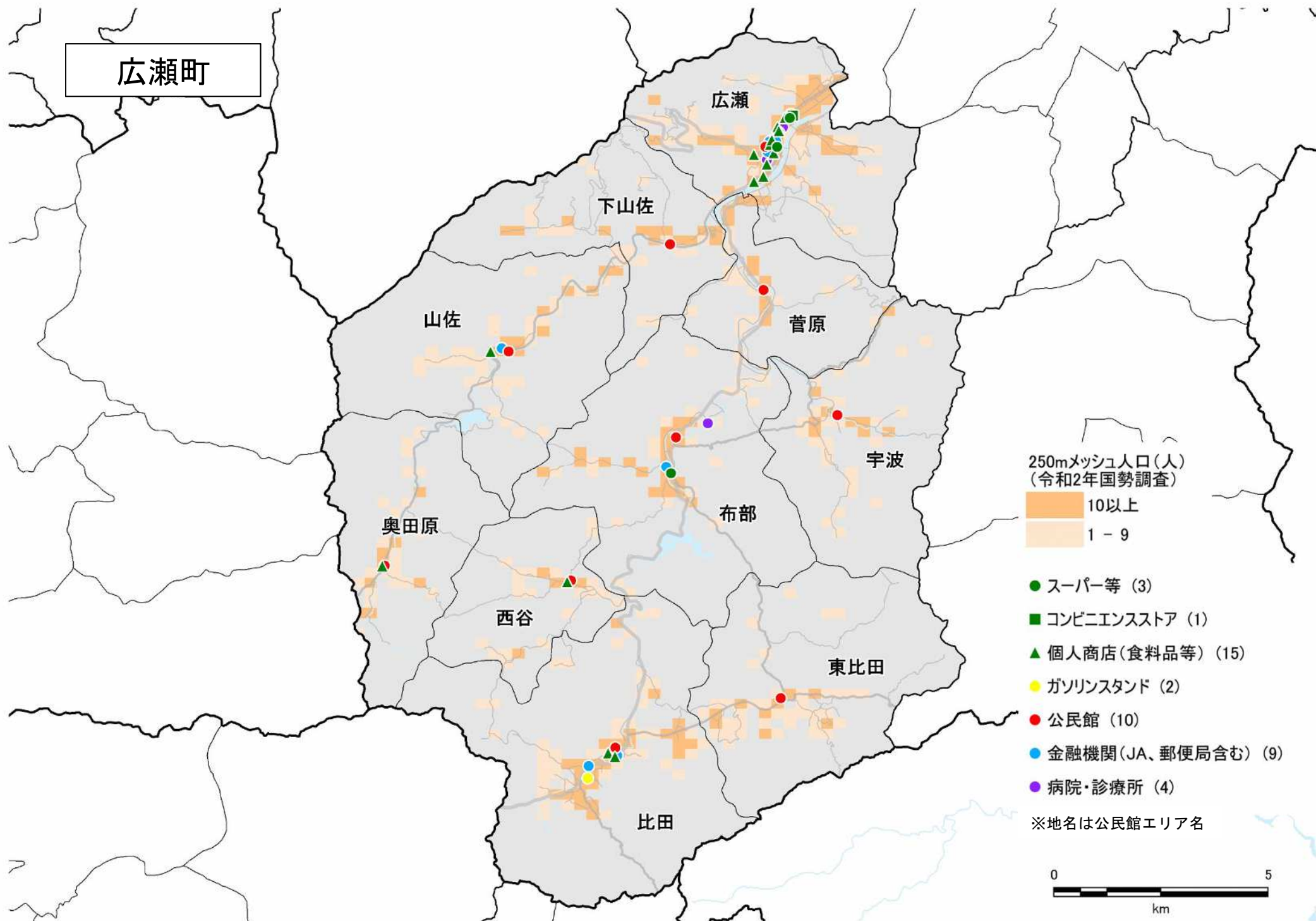


- スーパー等 (8)
- コンビニエンスストア (15)
- ▲ 個人商店(食料品等) (14)
- ガソリンスタンド (9)
- 公民館 (10)
- 金融機関(JA、郵便局含む) (19)
- 病院・診療所 (18)

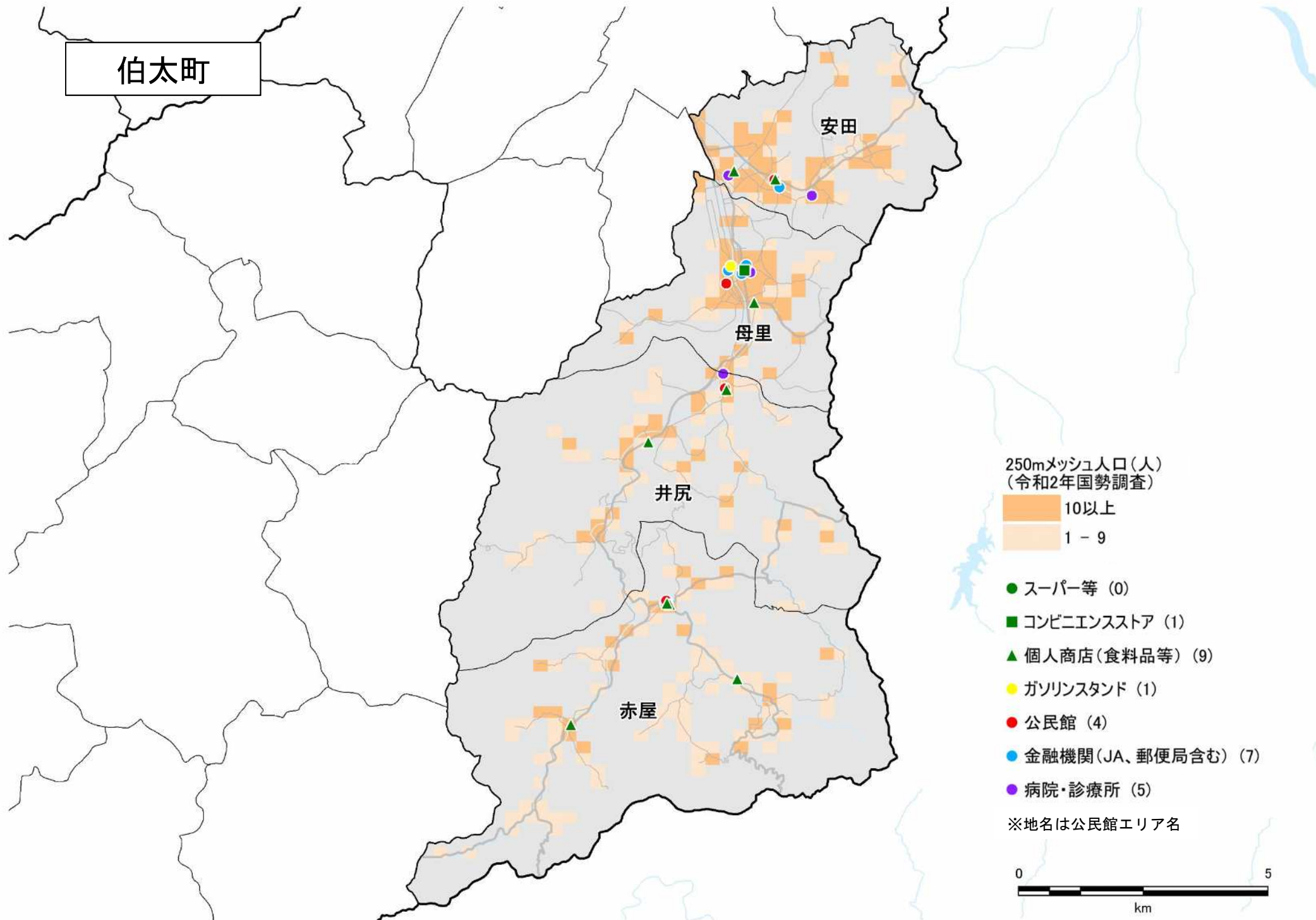
※地名は公民館エリア名



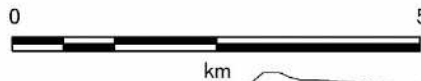
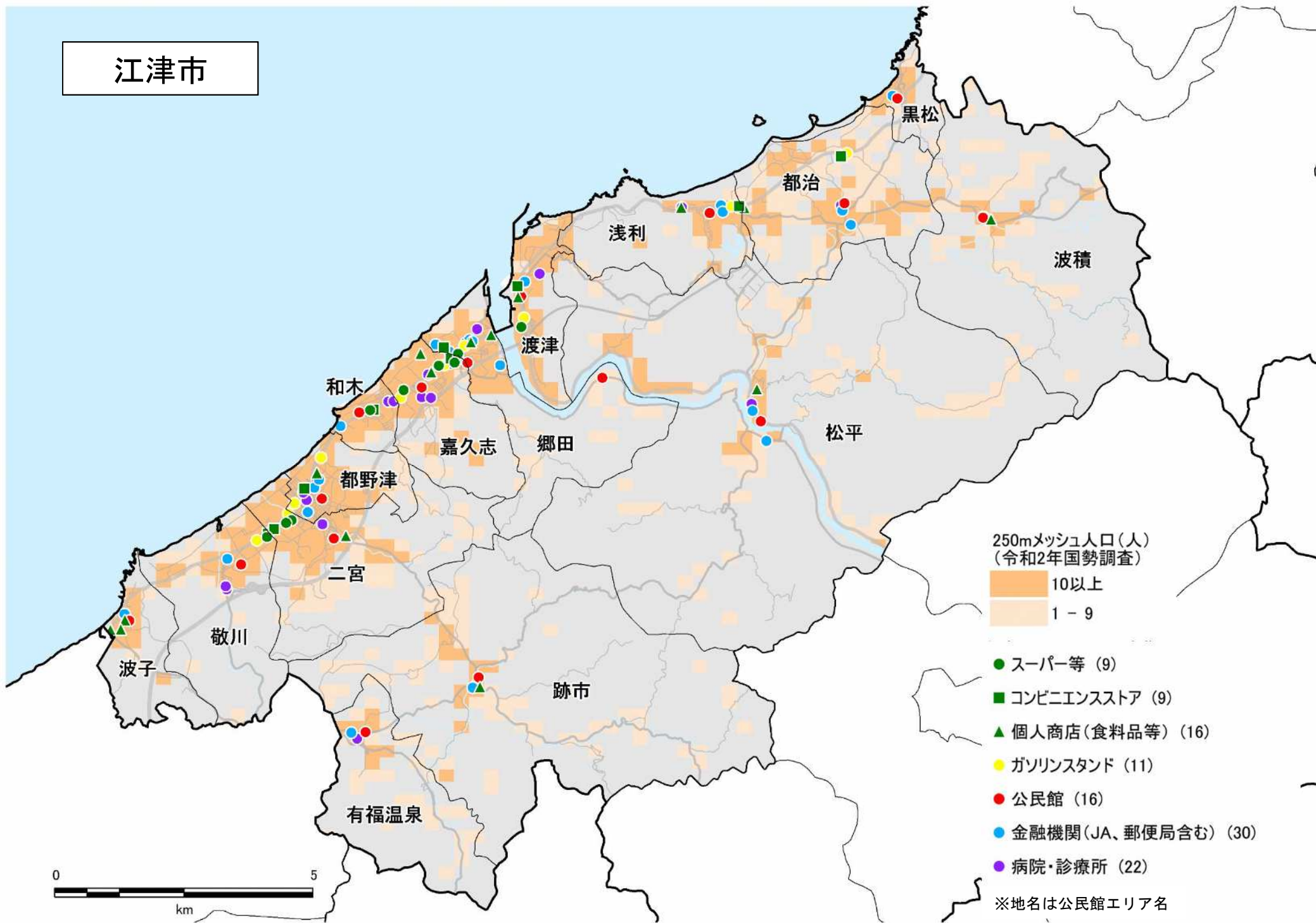
広瀬町



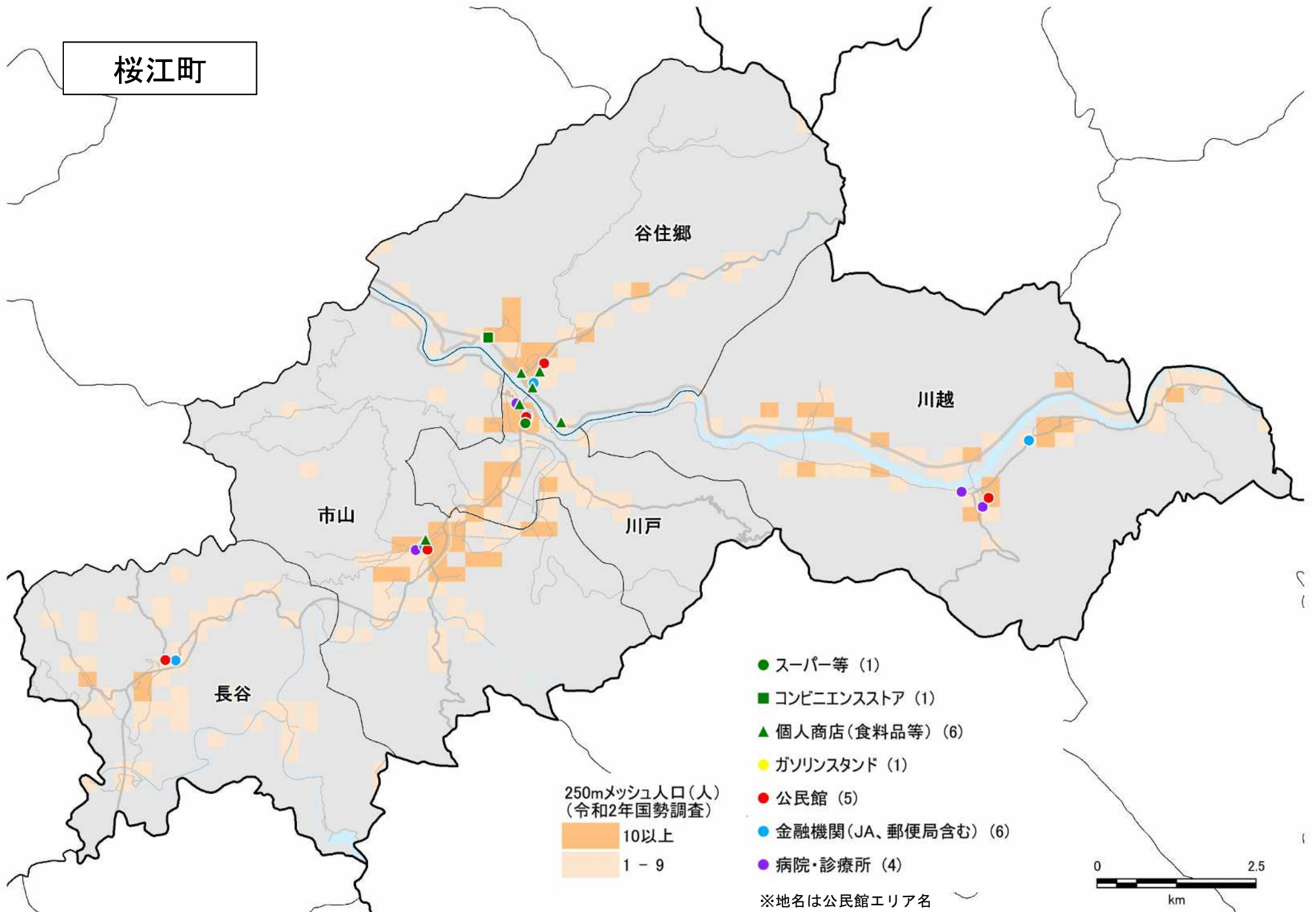
伯太町

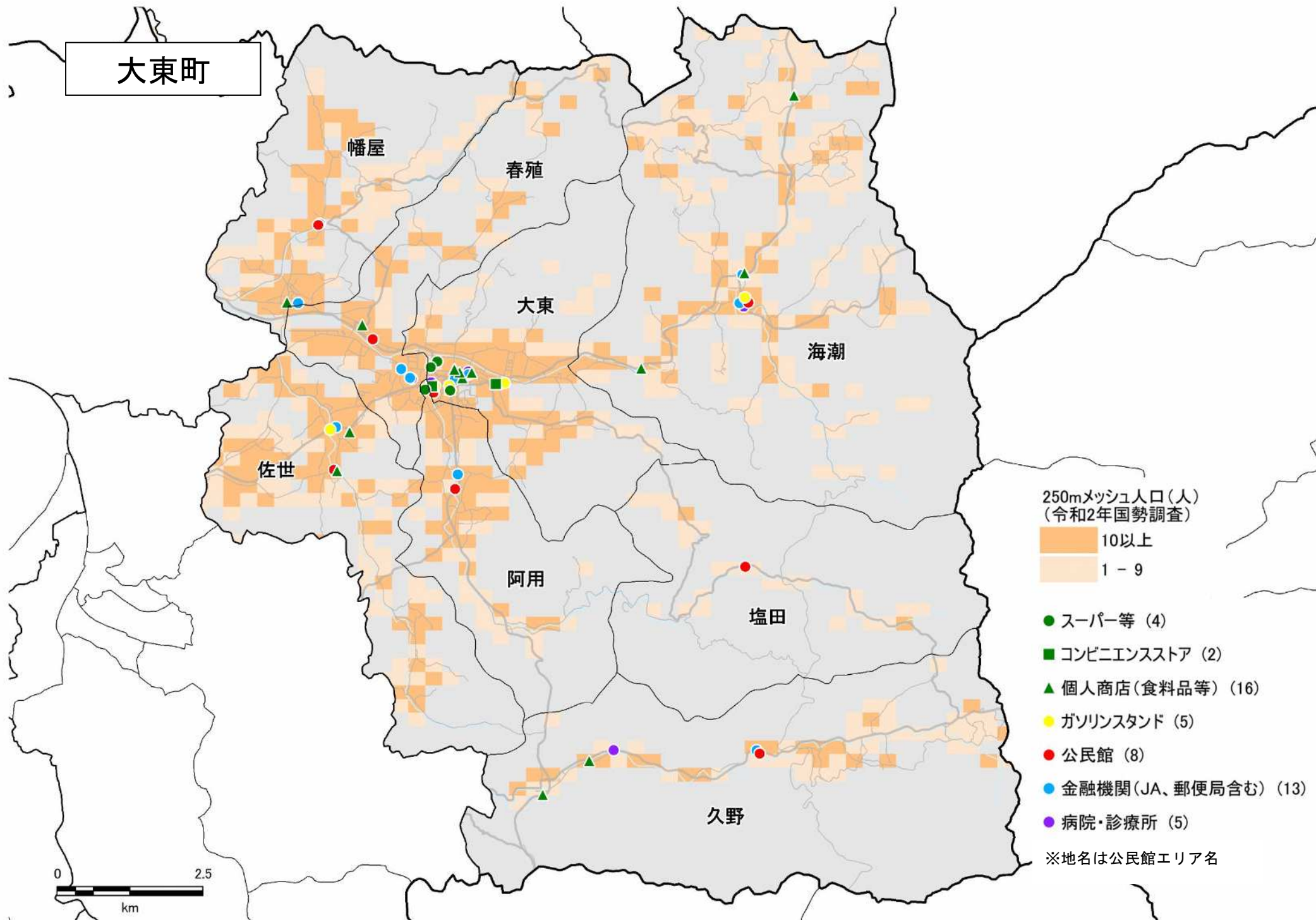


江津市

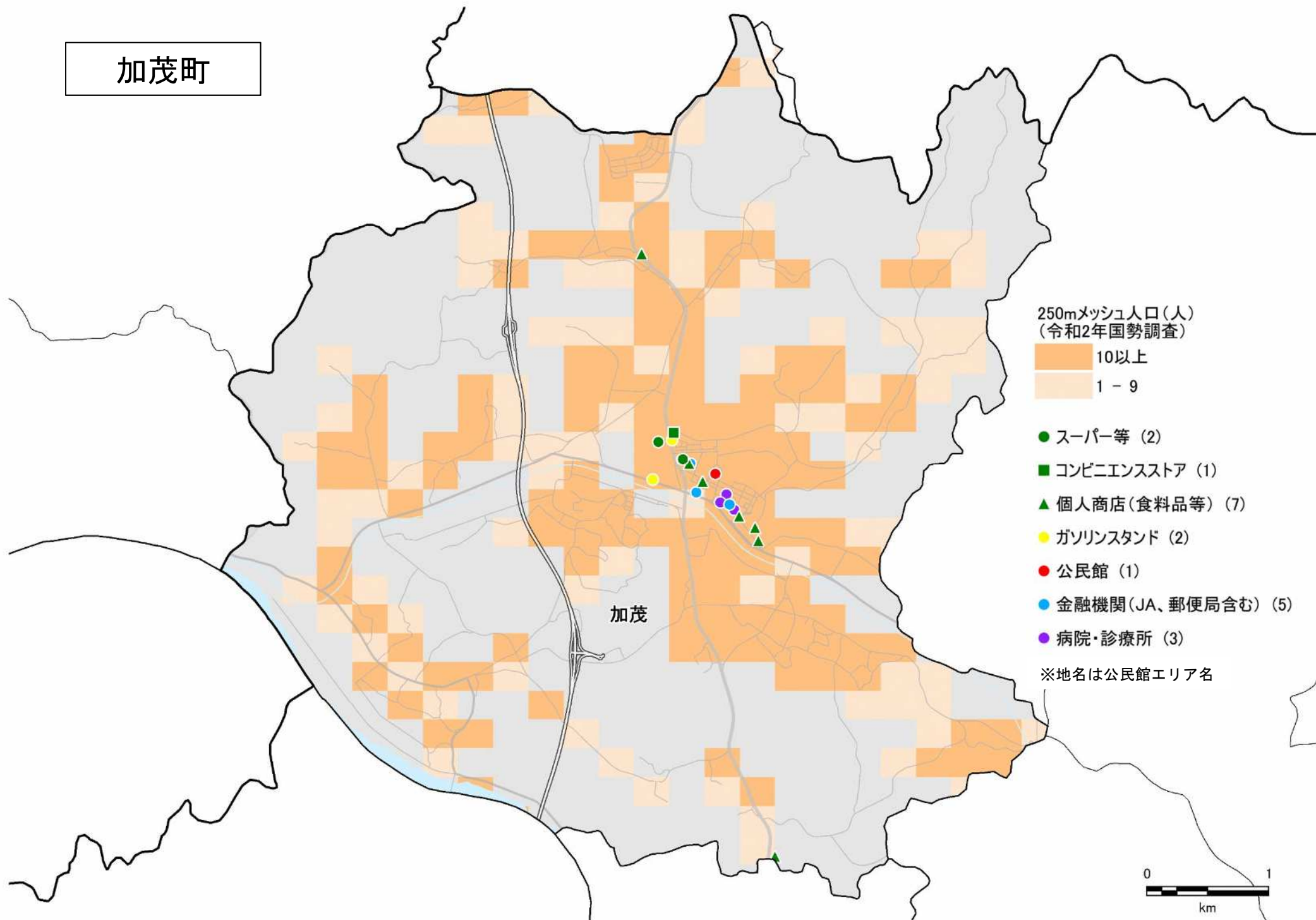


桜江町

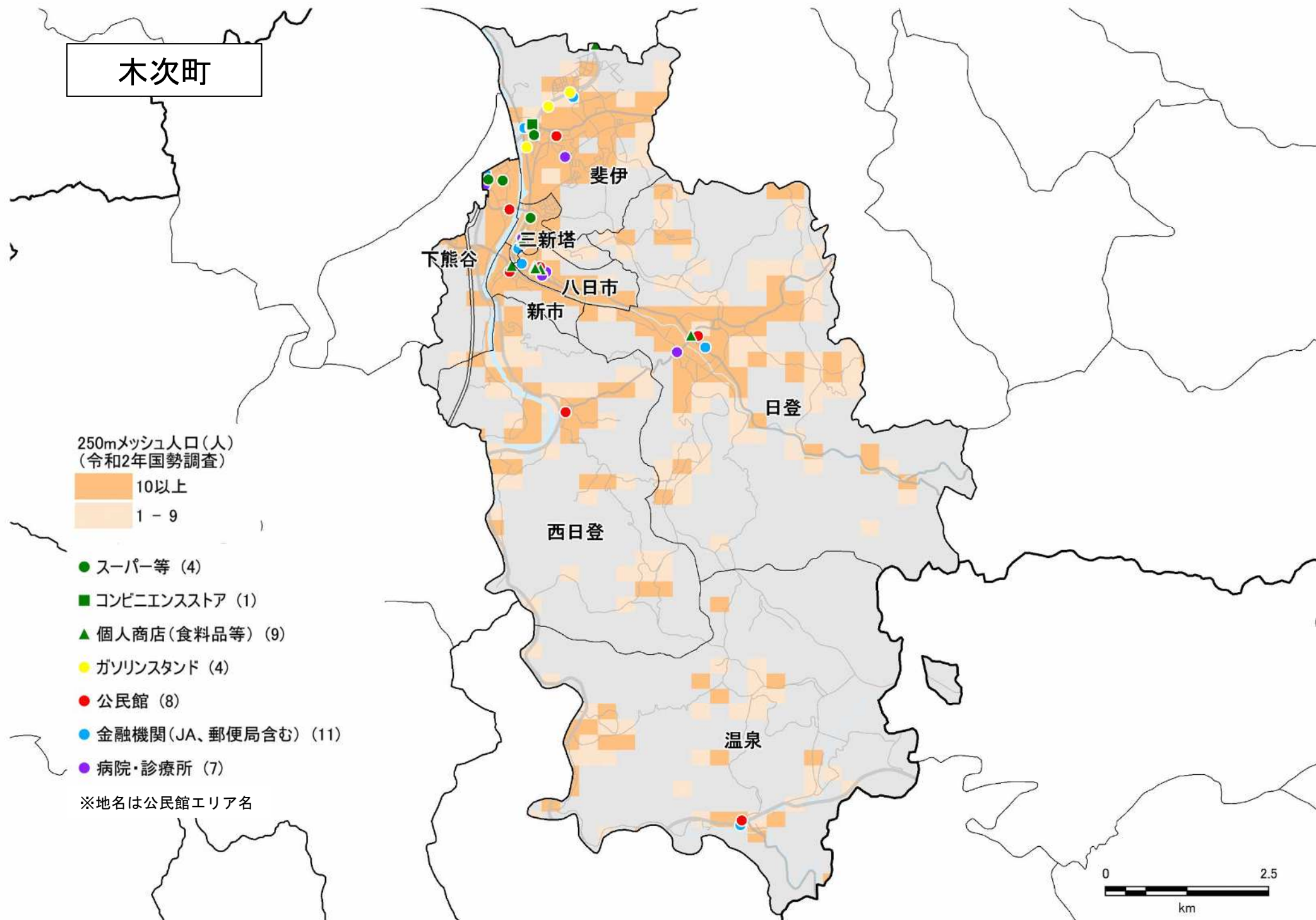




加茂町



木次町



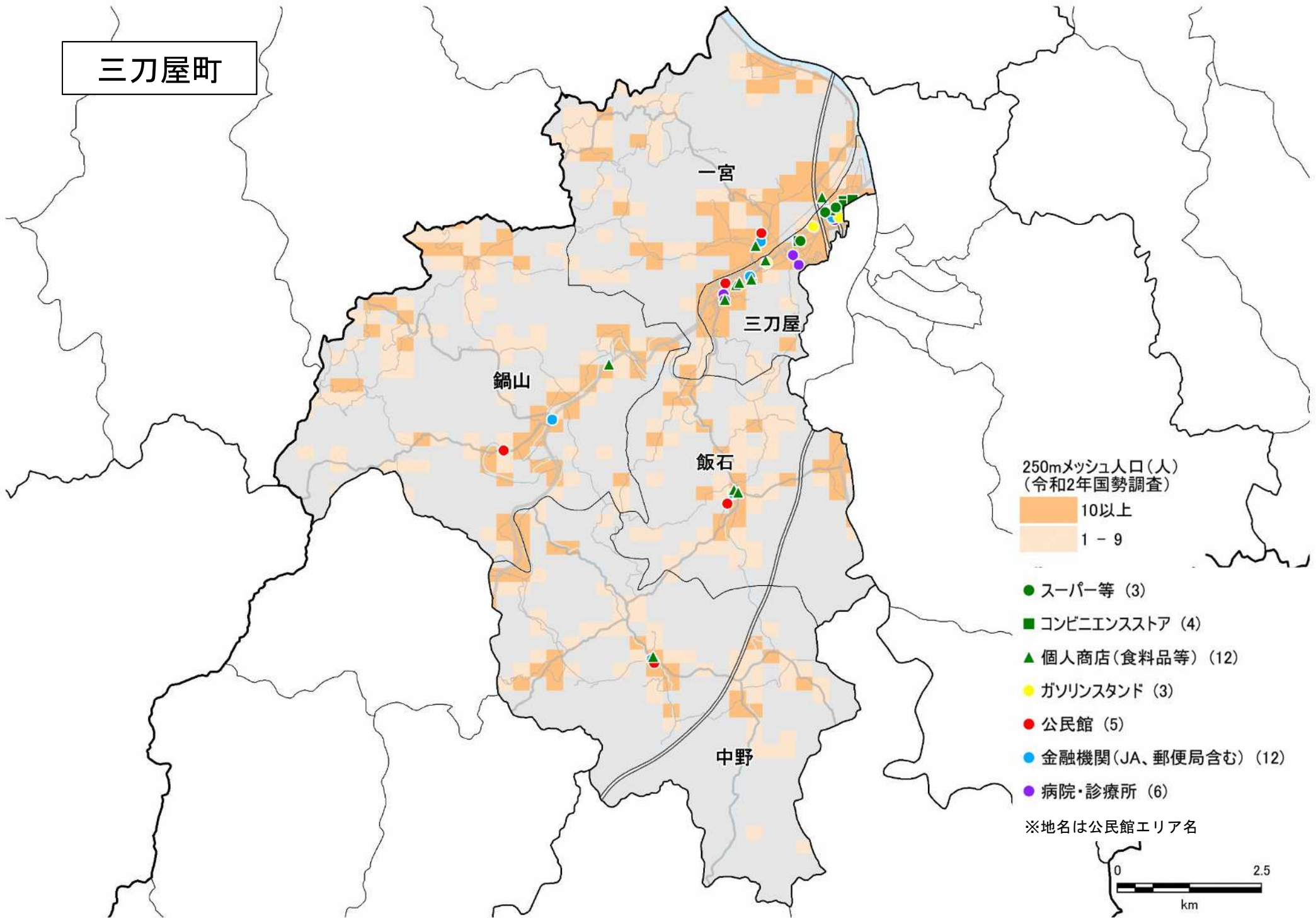
250mメッシュ人口(人)
(令和2年国勢調査)

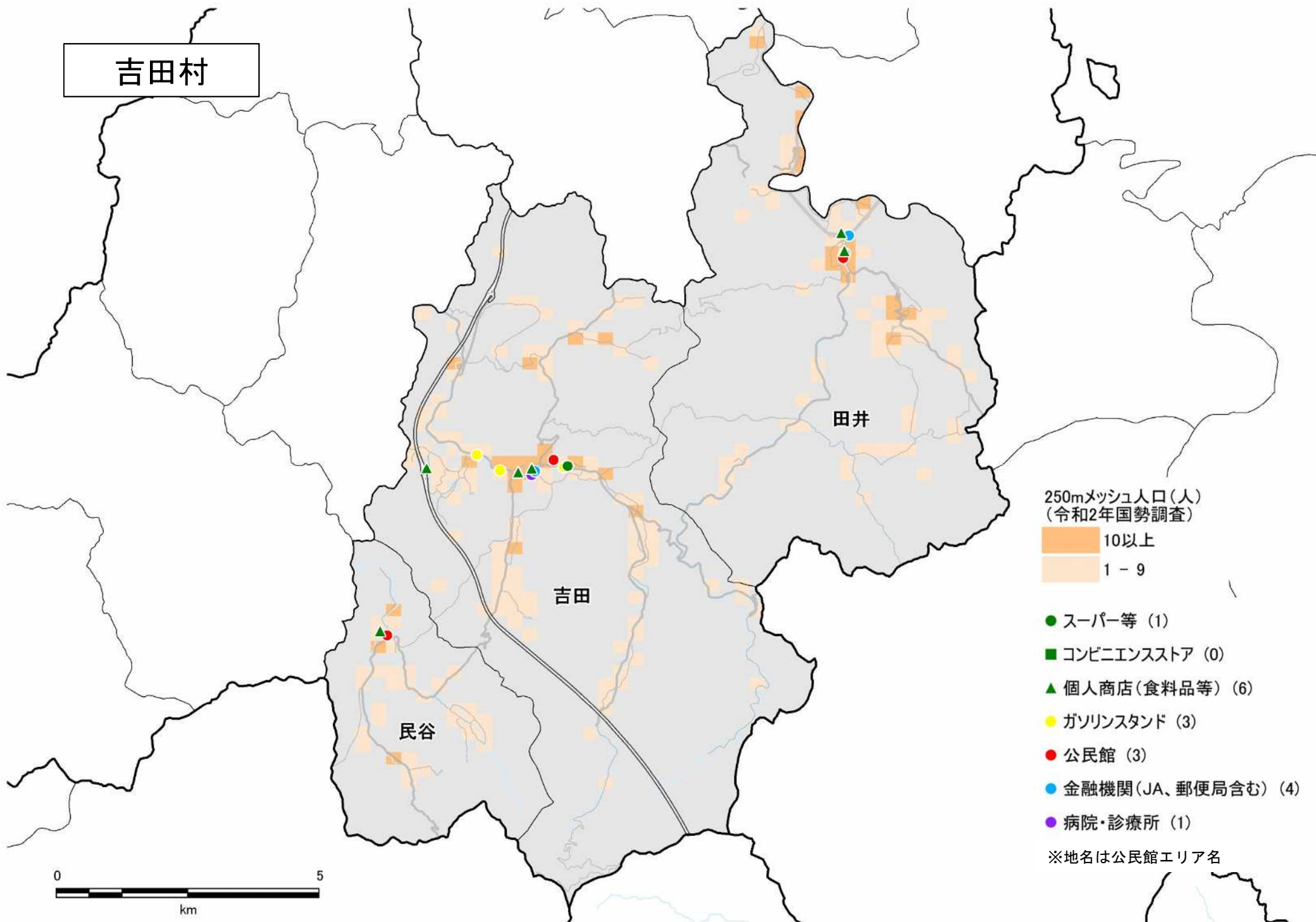
10以上
1 - 9

- スーパー等 (4)
- コンビニエンスストア (1)
- ▲ 個人商店(食料品等) (9)
- ガソリンスタンド (4)
- 公民館 (8)
- 金融機関(JA、郵便局含む) (11)
- 病院・診療所 (7)

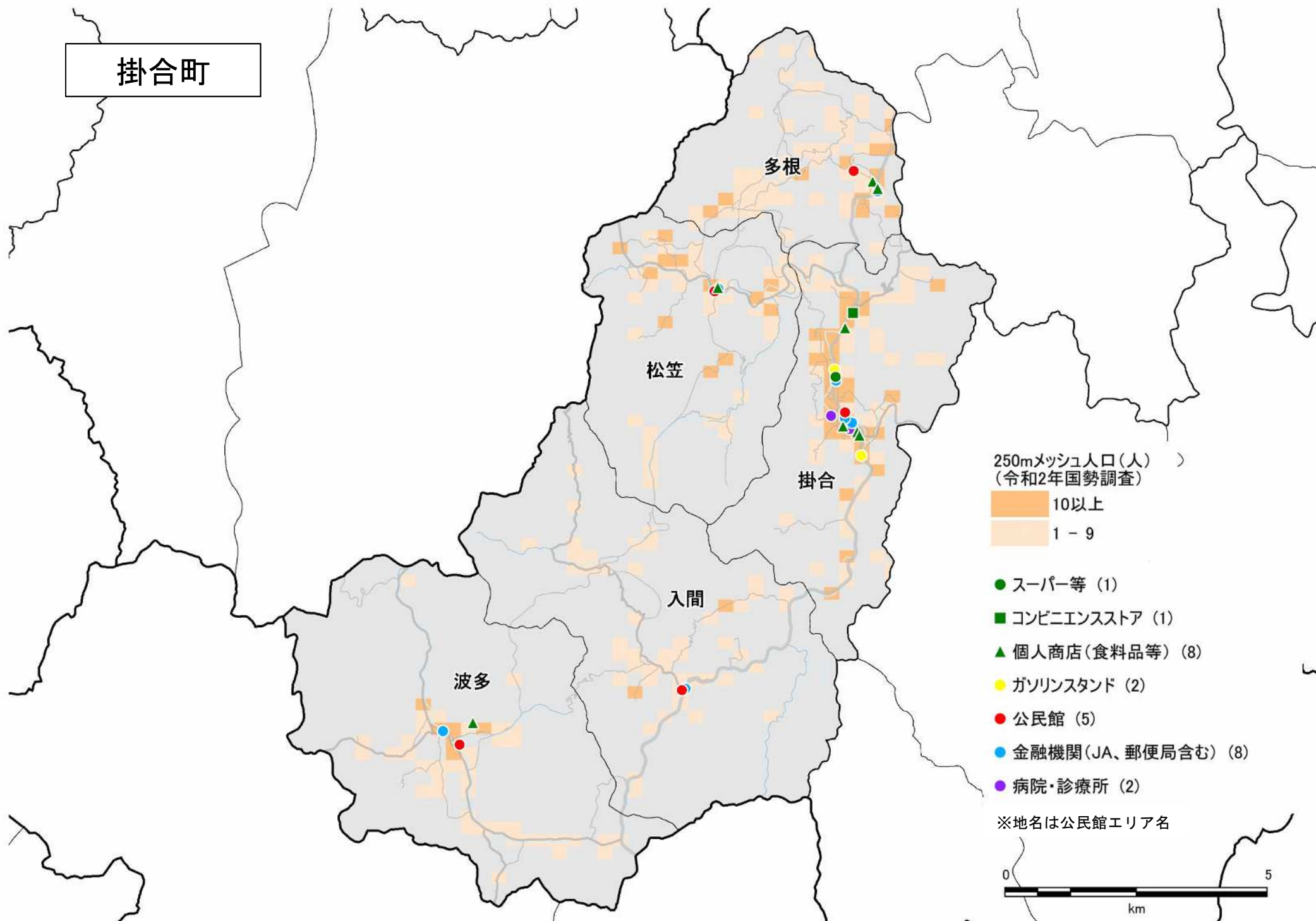
※地名は公民館エリア名

三刀屋町

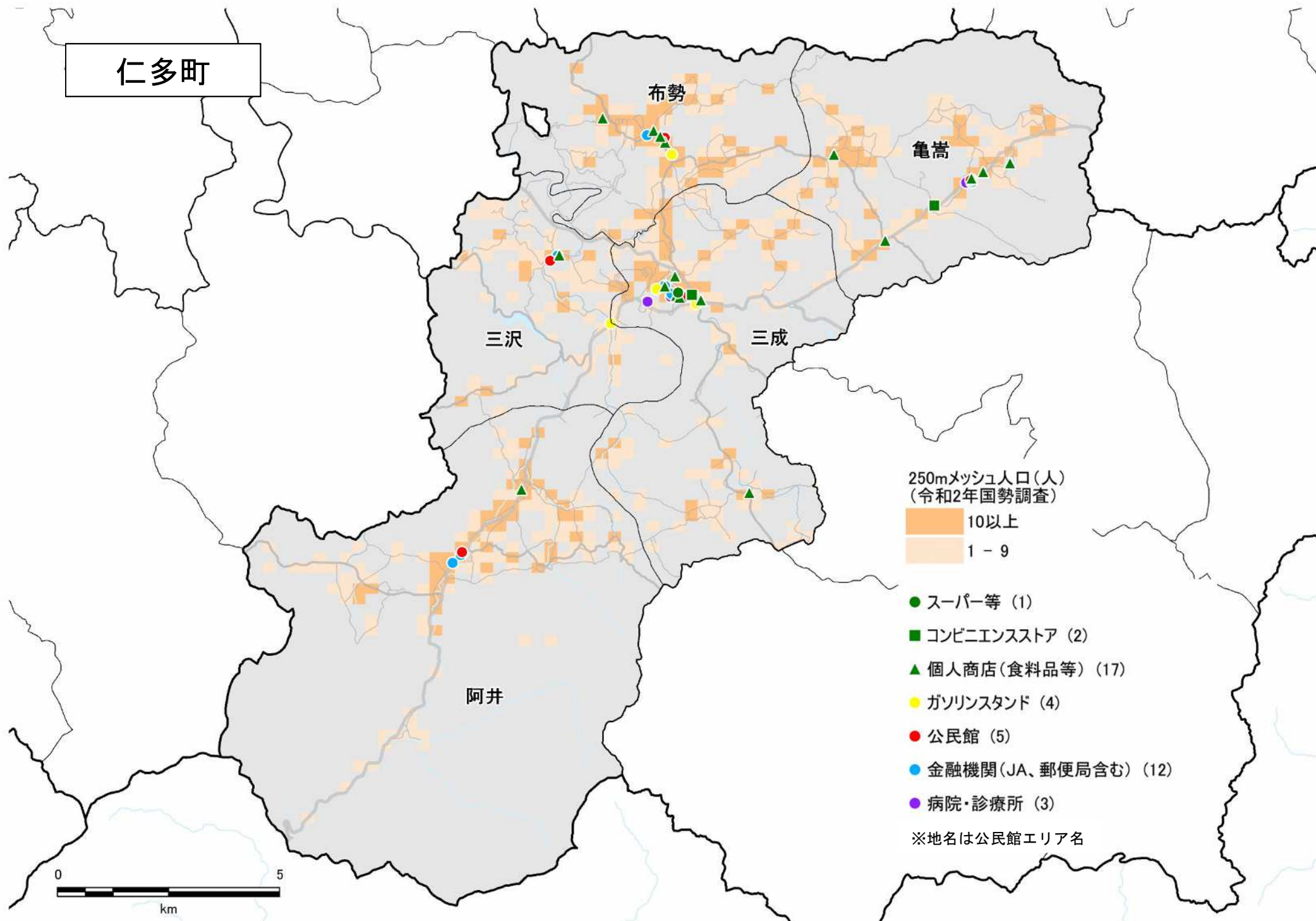


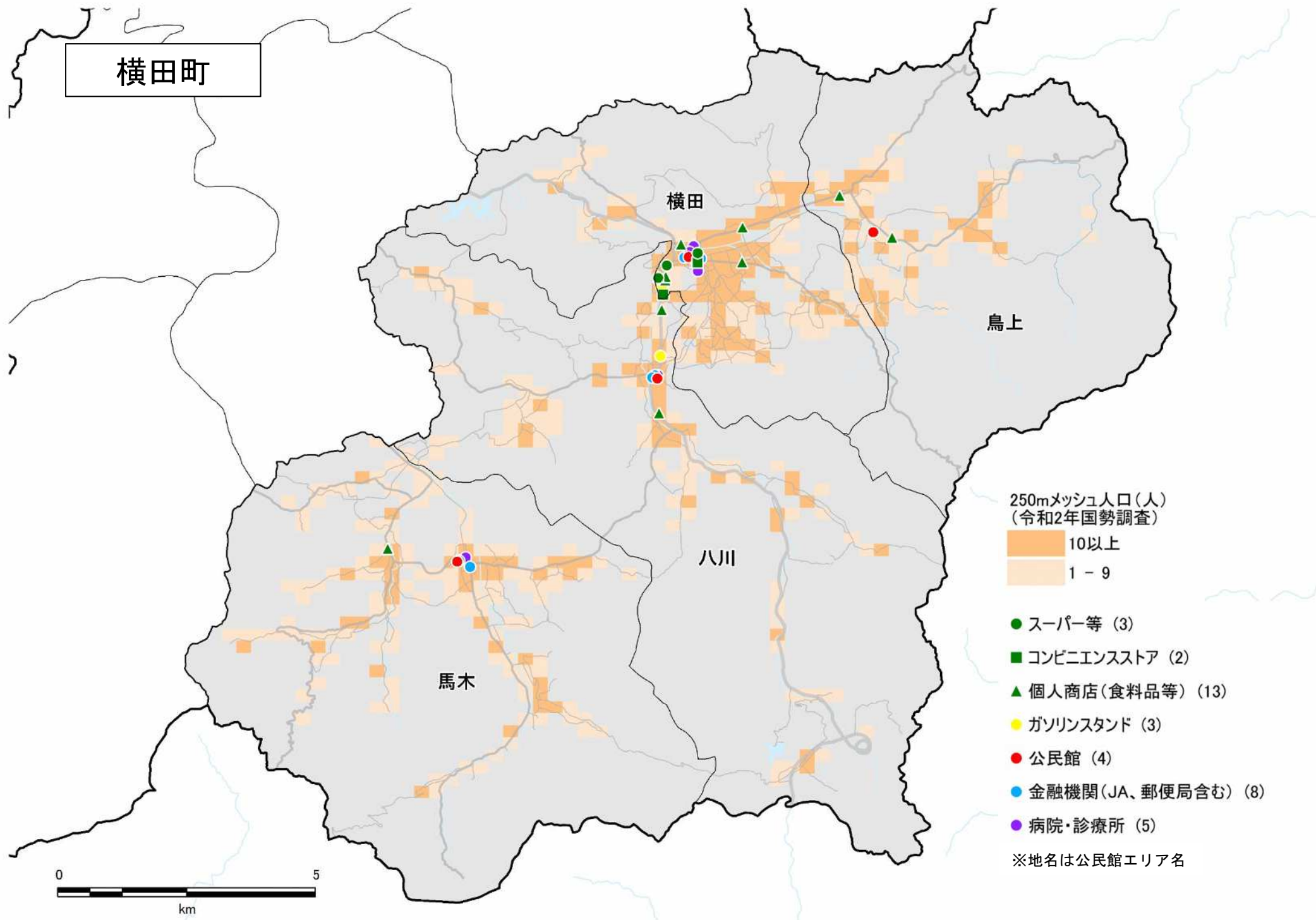


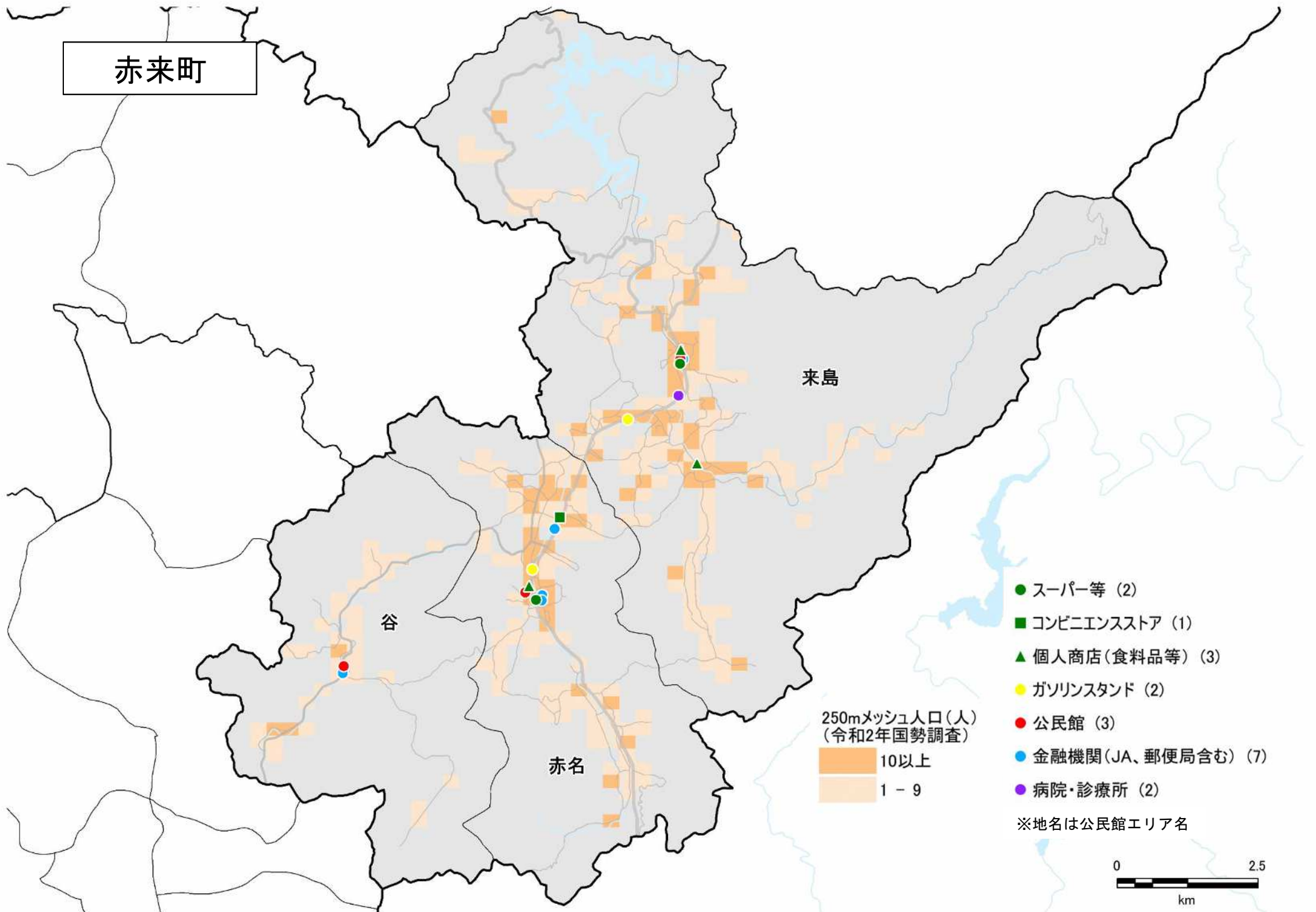
掛合町



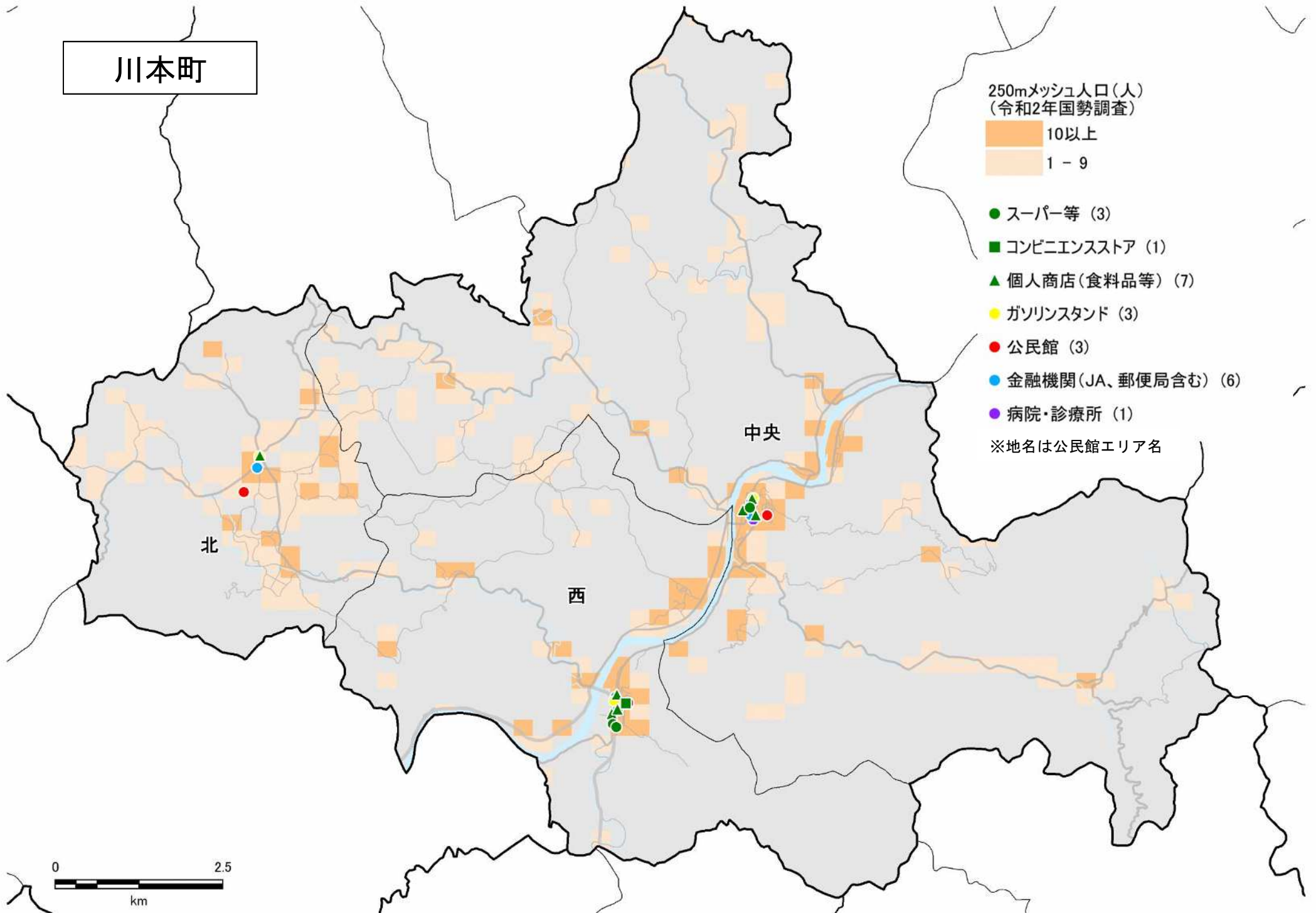
仁多町

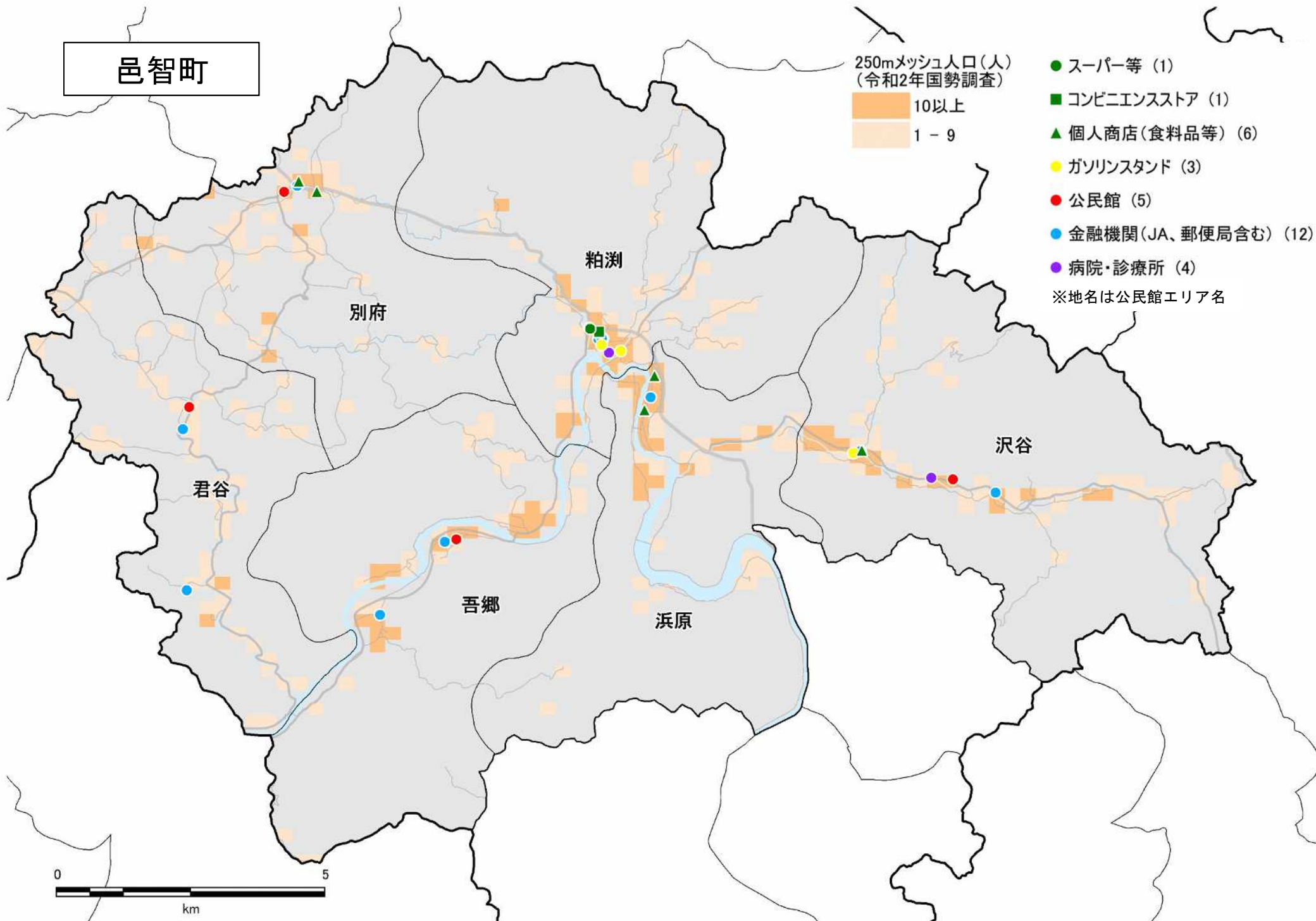






川本町





邑智町

250mメッシュ人口(人)
(令和2年国勢調査)



- スーパー等 (1)
 - コンビニエンスストア (1)
 - ▲ 個人商店(食料品等) (6)
 - ガソリンスタンド (3)
 - 公民館 (5)
 - 金融機関(JA、郵便局含む) (12)
 - 病院・診療所 (4)
- ※地名は公民館エリア名

粕渚

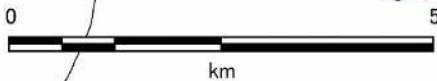
別府

沢谷

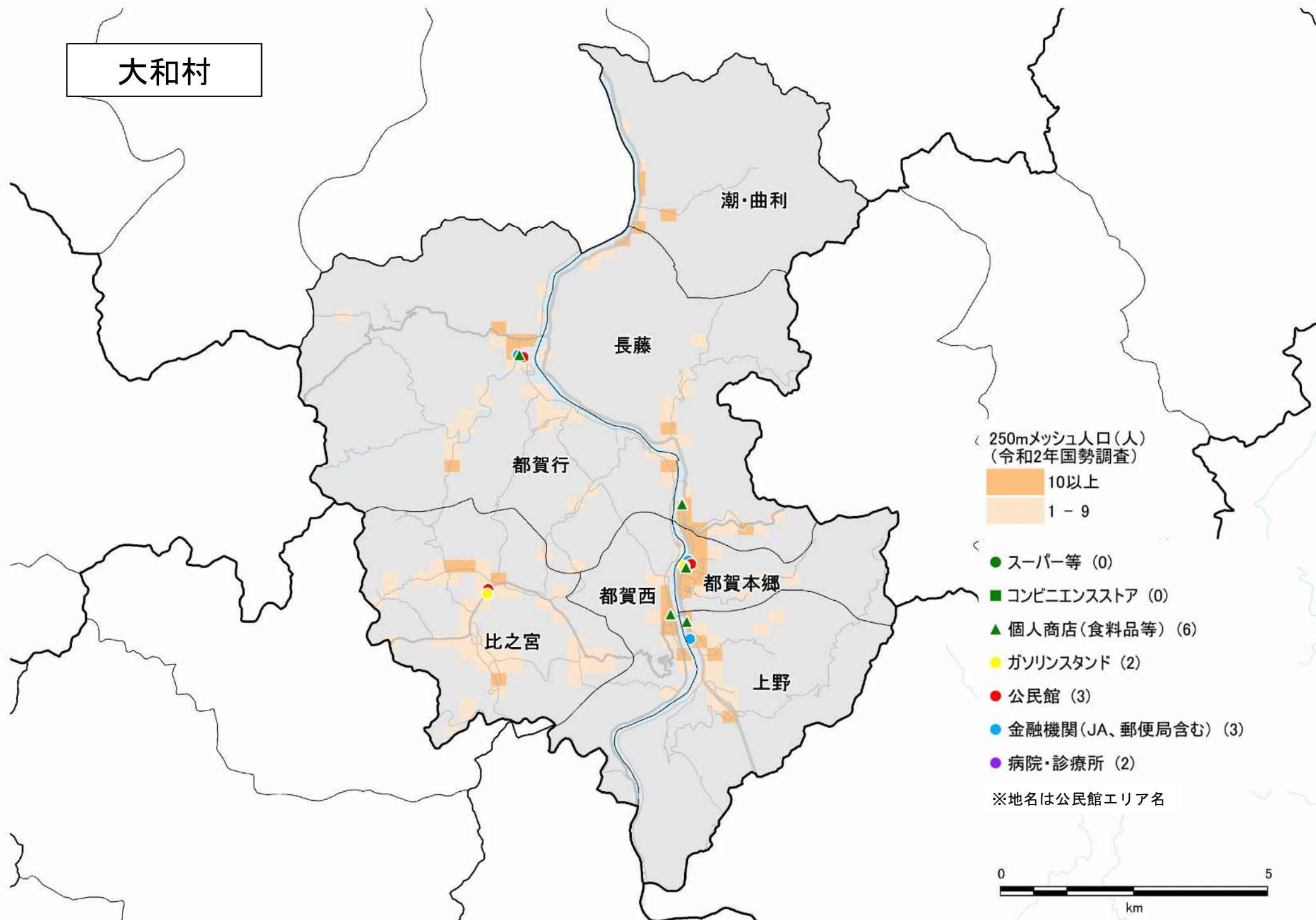
君谷

吾郷

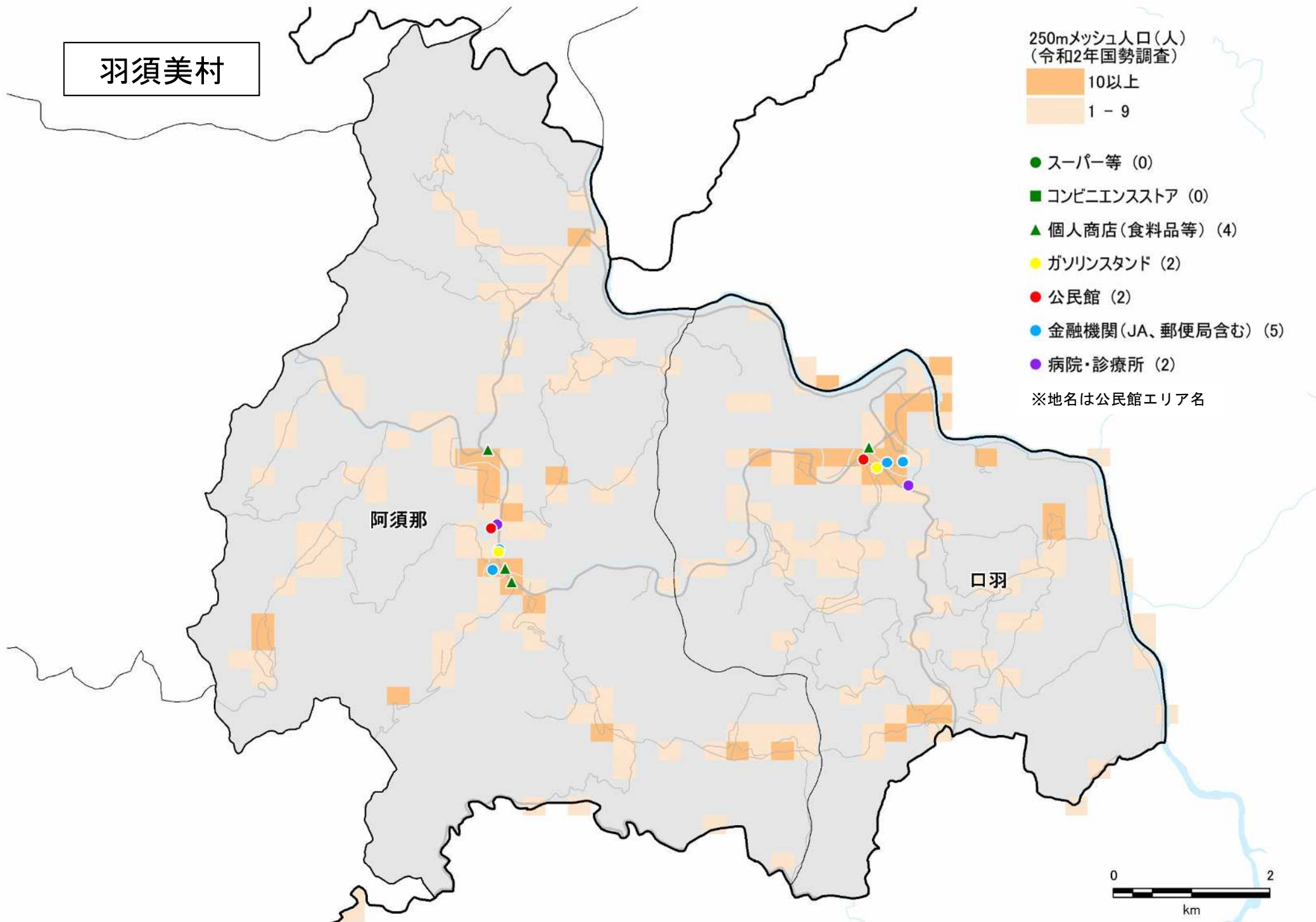
浜原



大和村



羽須美村



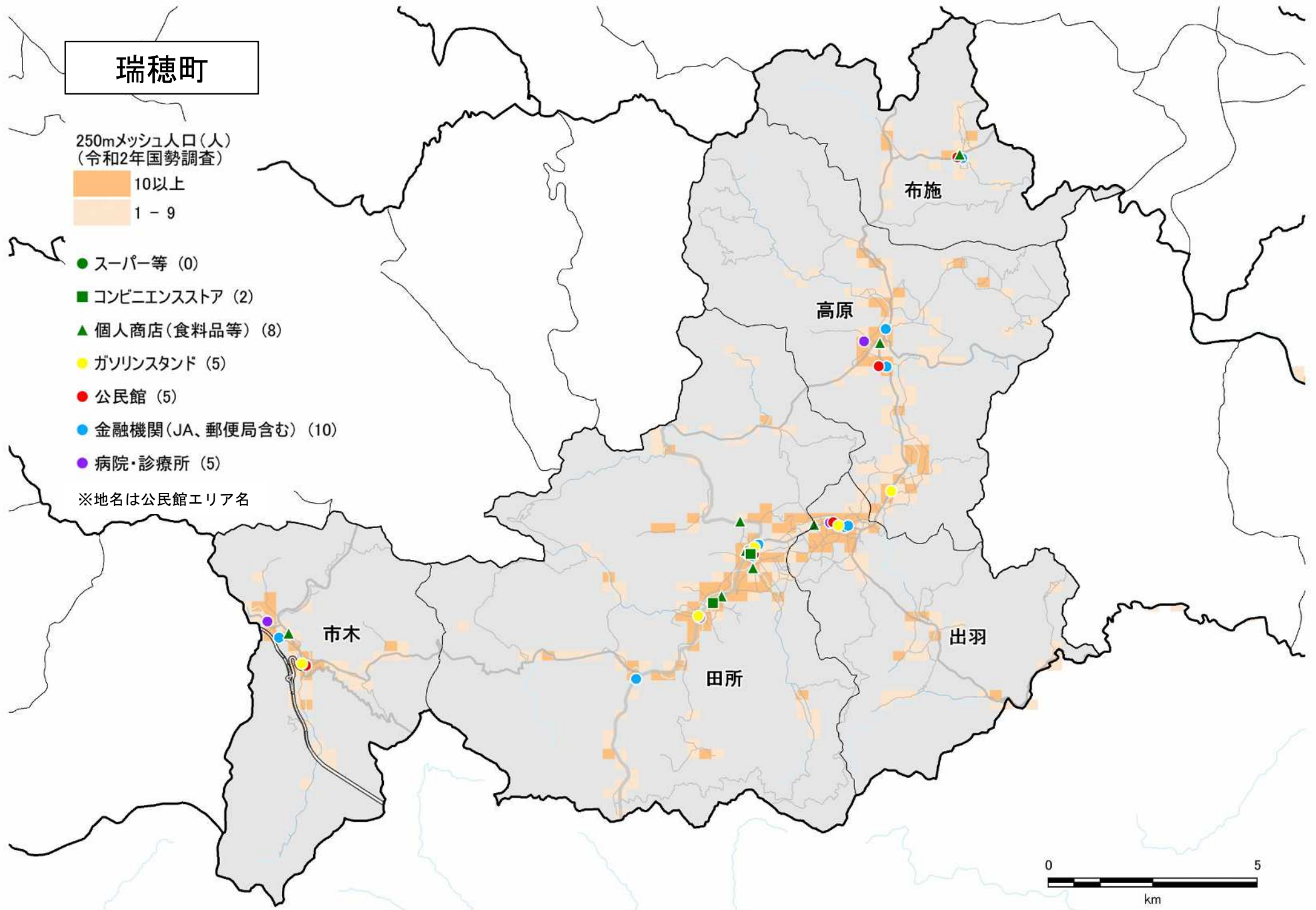
瑞穂町

250mメッシュ人口(人)
(令和2年国勢調査)



- スーパー等 (0)
- コンビニエンスストア (2)
- ▲ 個人商店(食料品等) (8)
- ガソリンスタンド (5)
- 公民館 (5)
- 金融機関(JA、郵便局含む) (10)
- 病院・診療所 (5)

※地名は公民館エリア名

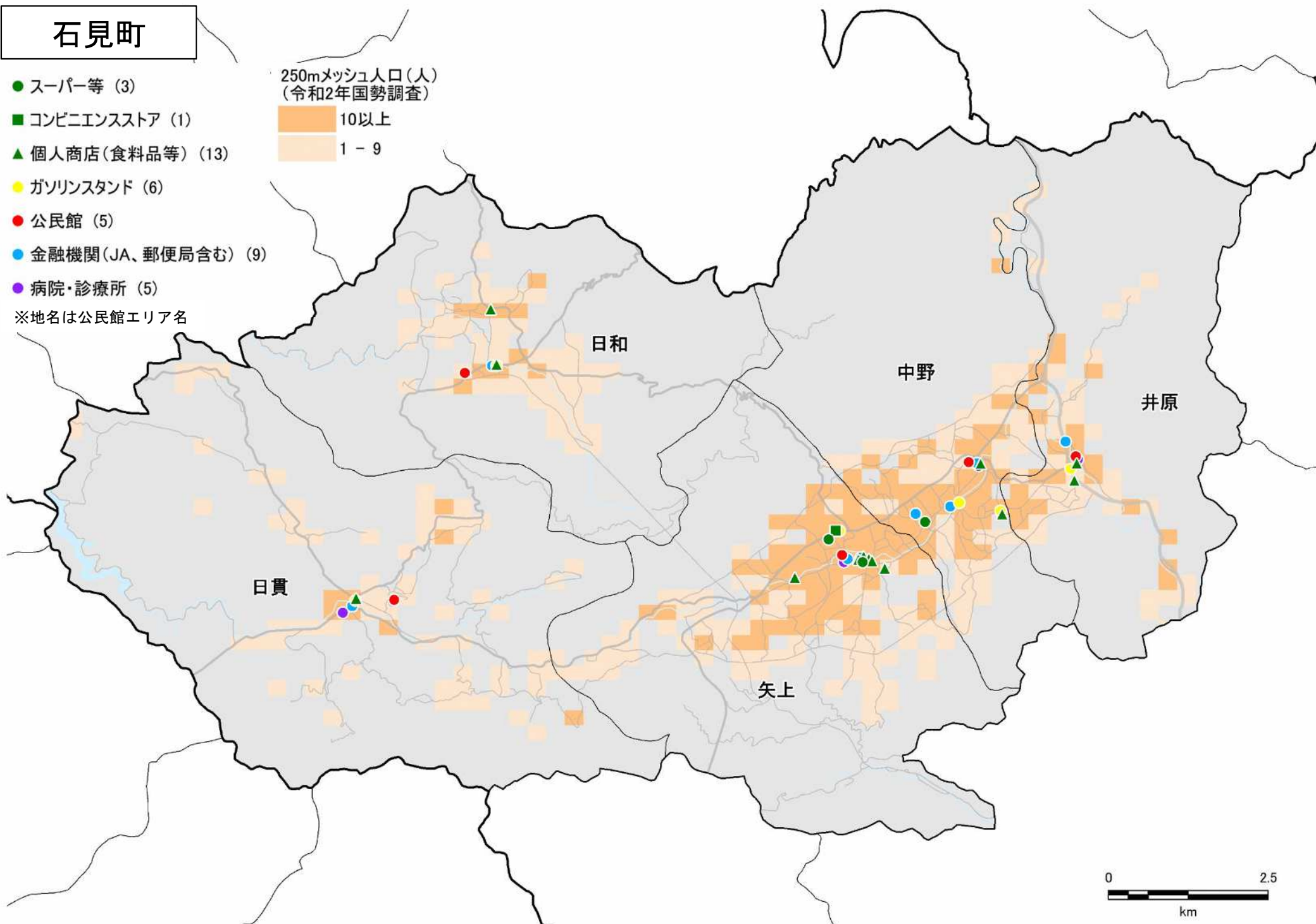


石見町

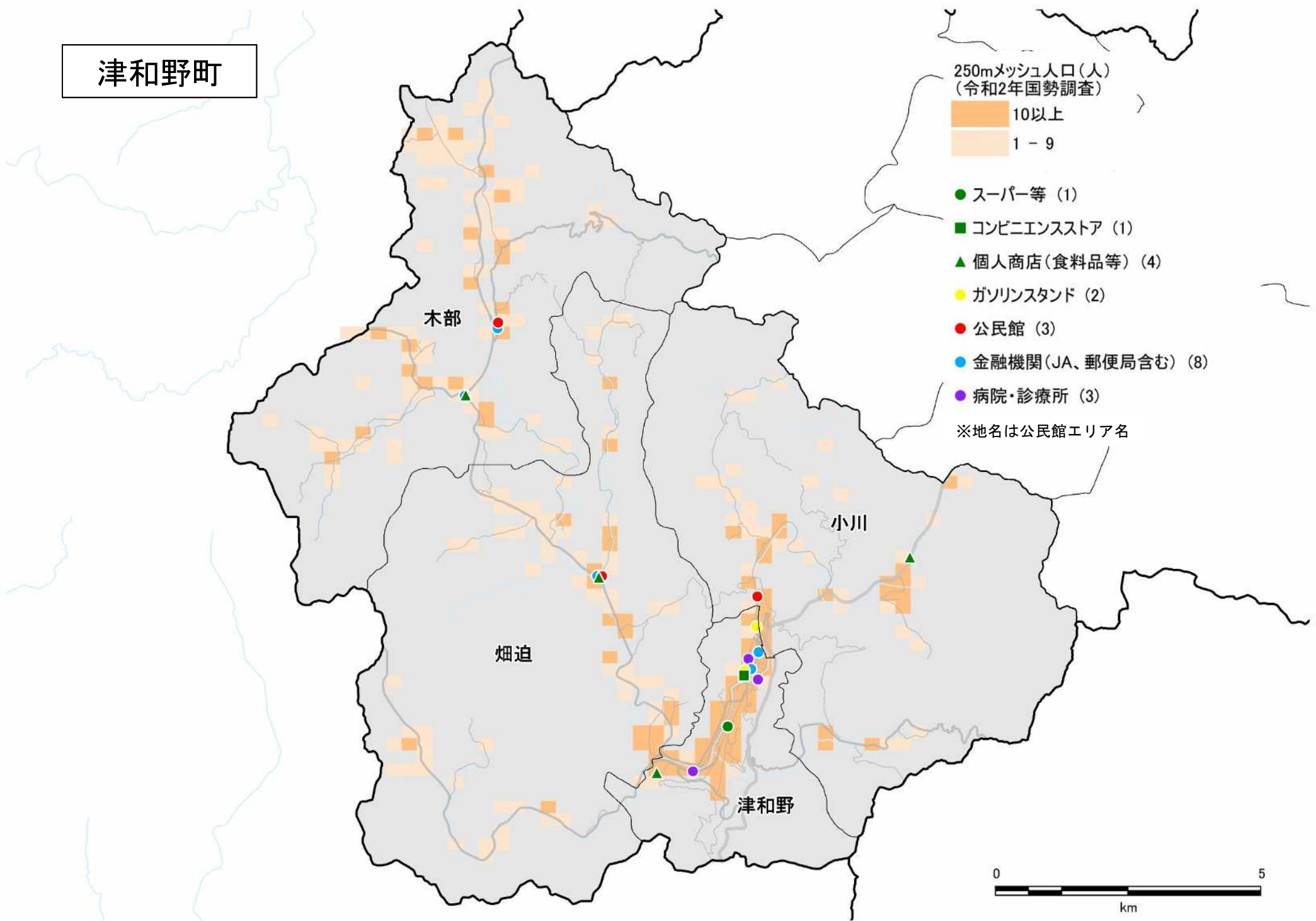
- スーパー等 (3)
- コンビニエンスストア (1)
- ▲ 個人商店(食料品等) (13)
- ガソリンスタンド (6)
- 公民館 (5)
- 金融機関(JA、郵便局含む) (9)
- 病院・診療所 (5)

※地名は公民館エリア名

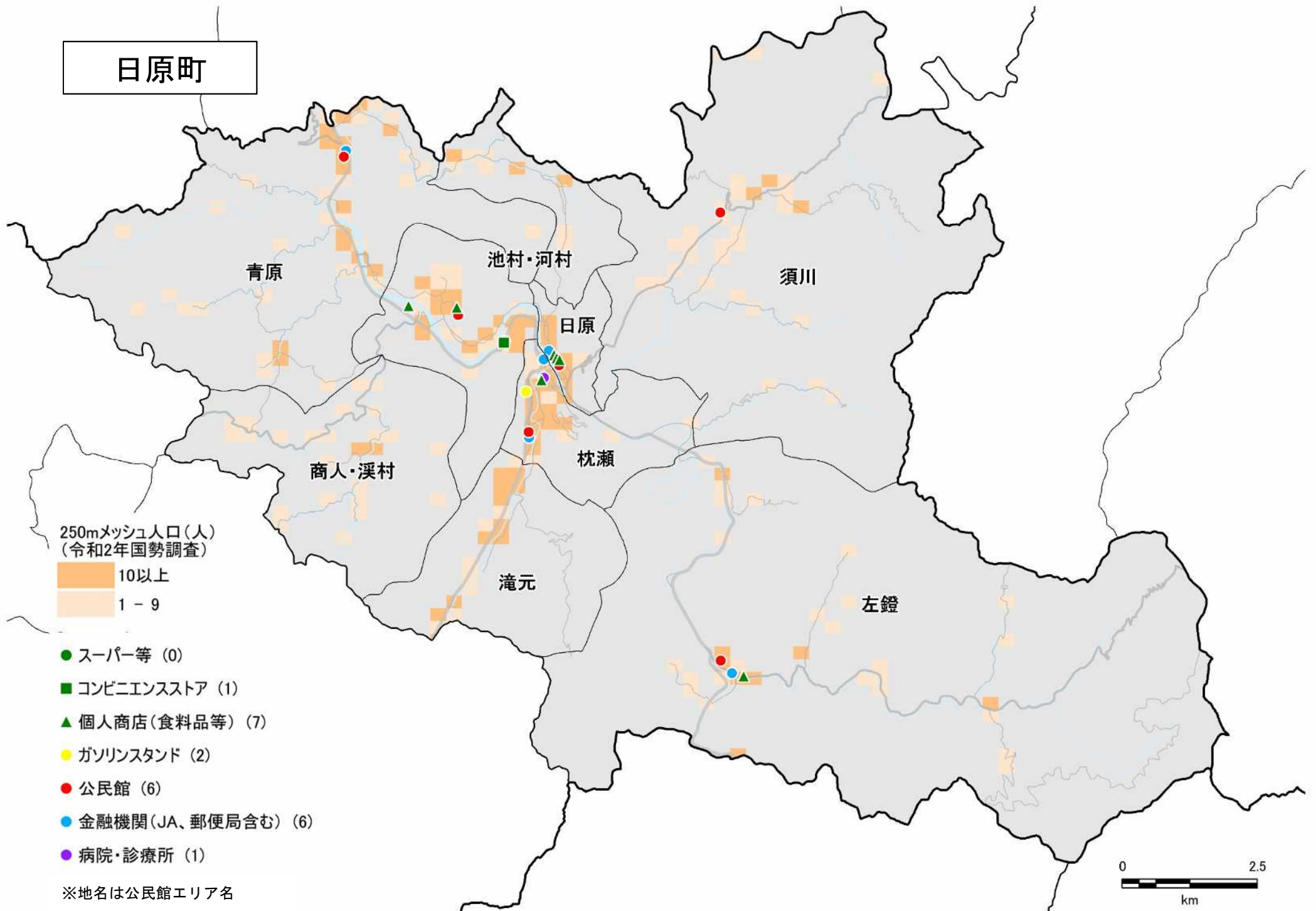
250mメッシュ人口(人)
(令和2年国勢調査)



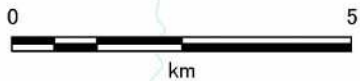
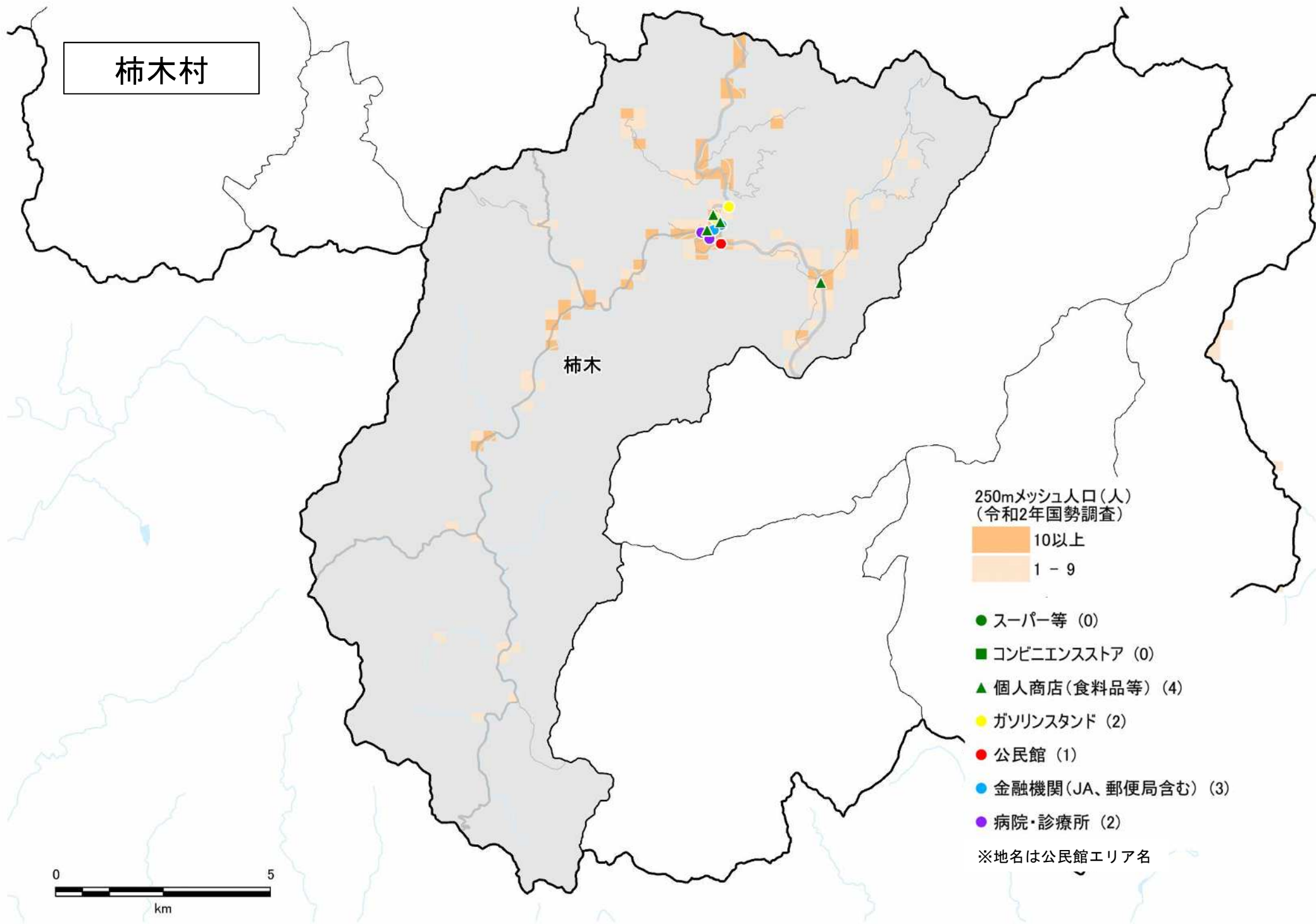
津和野町



日原町



柿木村



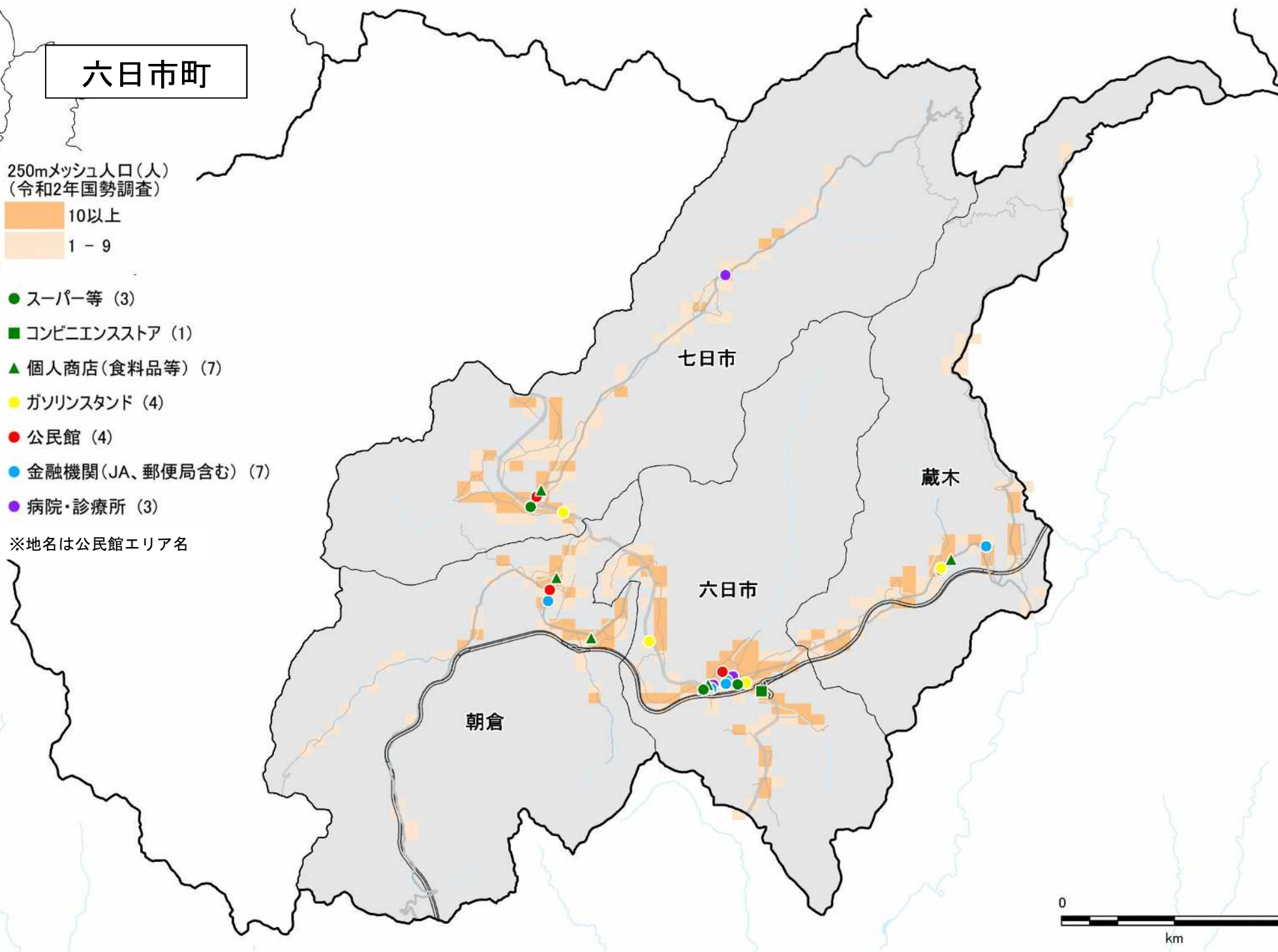
六日市町

250mメッシュ人口(人)
(令和2年国勢調査)

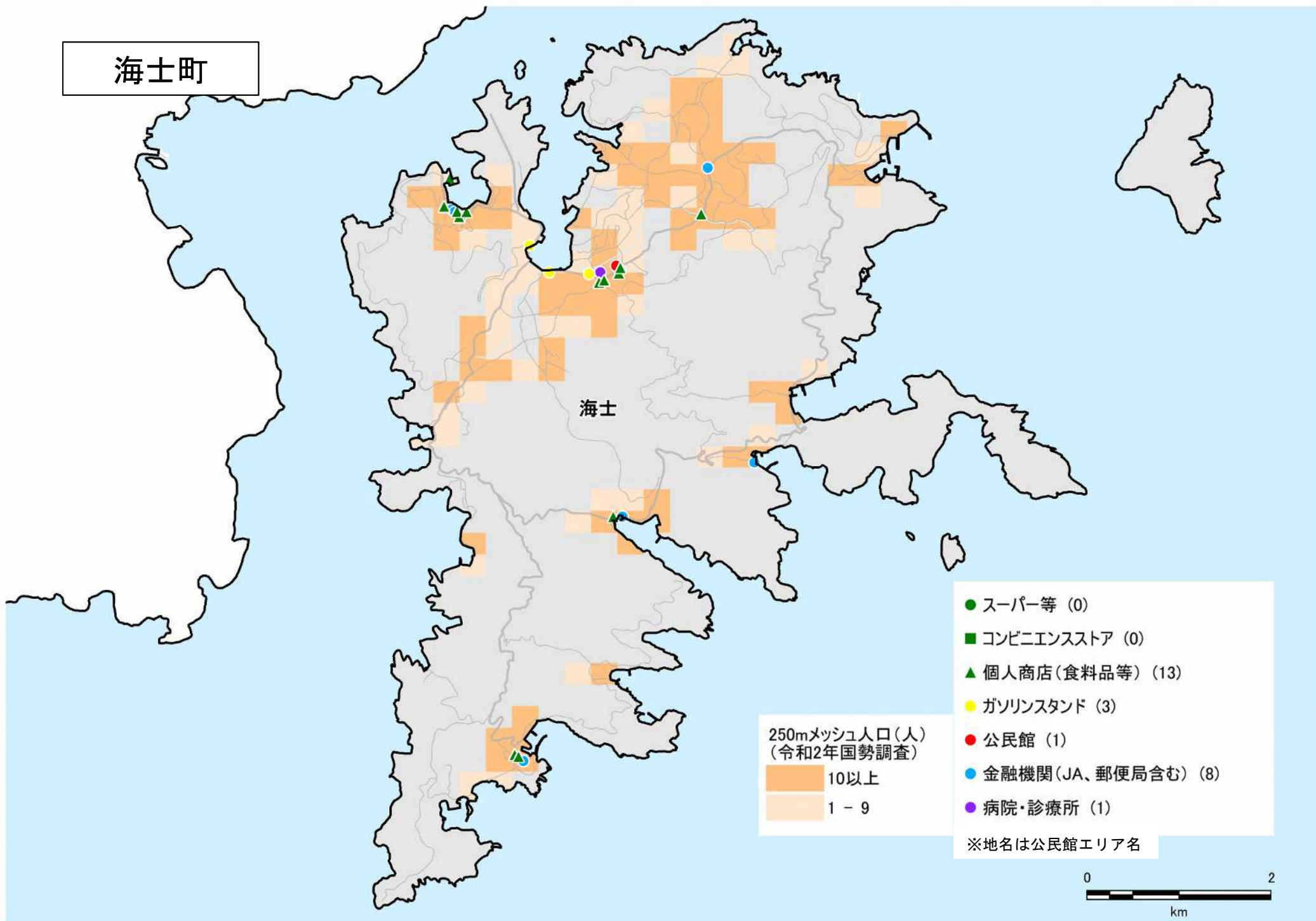


- スーパー等 (3)
- コンビニエンスストア (1)
- ▲ 個人商店(食料品等) (7)
- ガソリンスタンド (4)
- 公民館 (4)
- 金融機関(JA、郵便局含む) (7)
- 病院・診療所 (3)

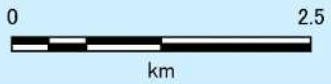
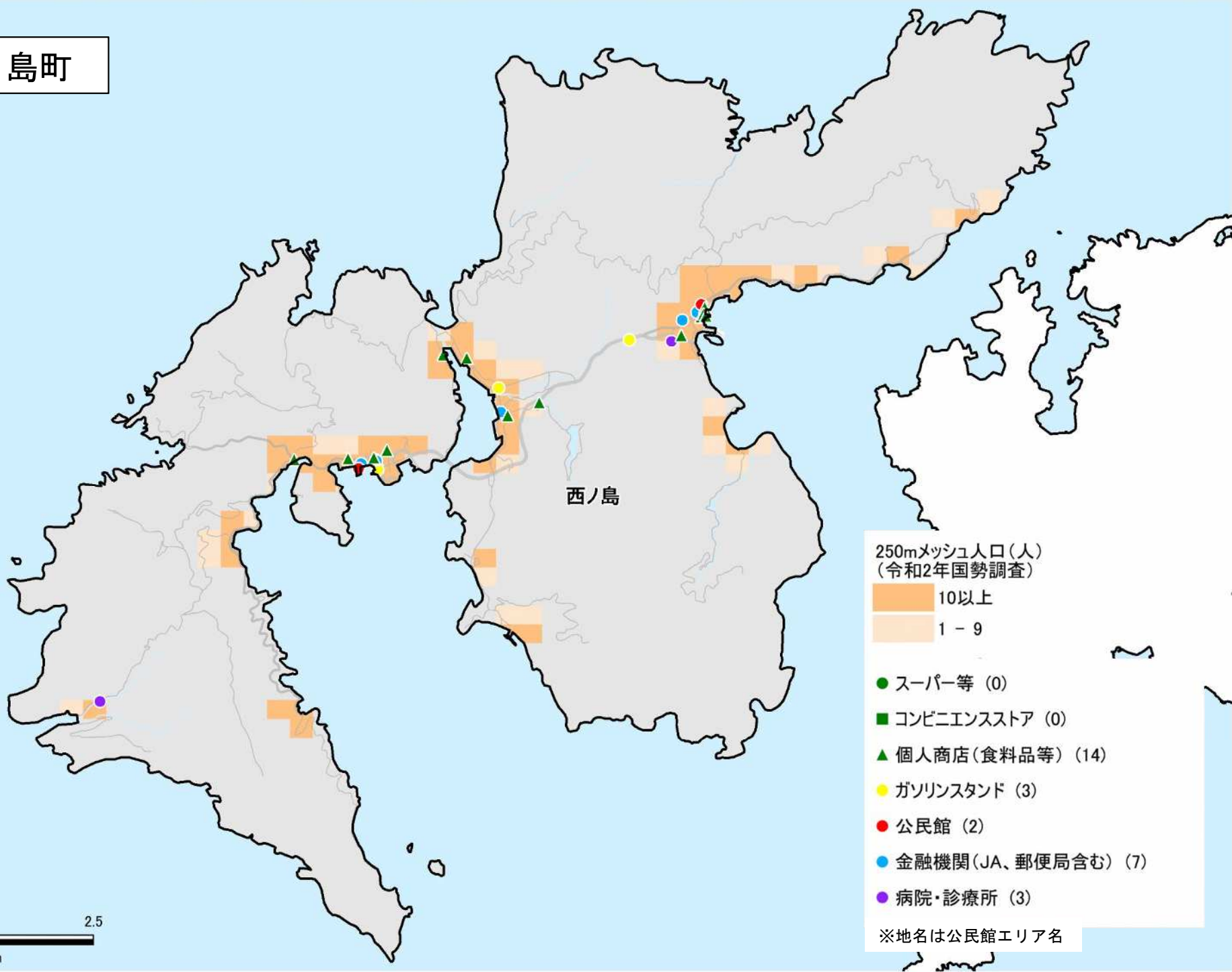
※地名は公民館エリア名



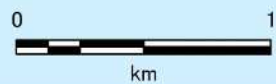
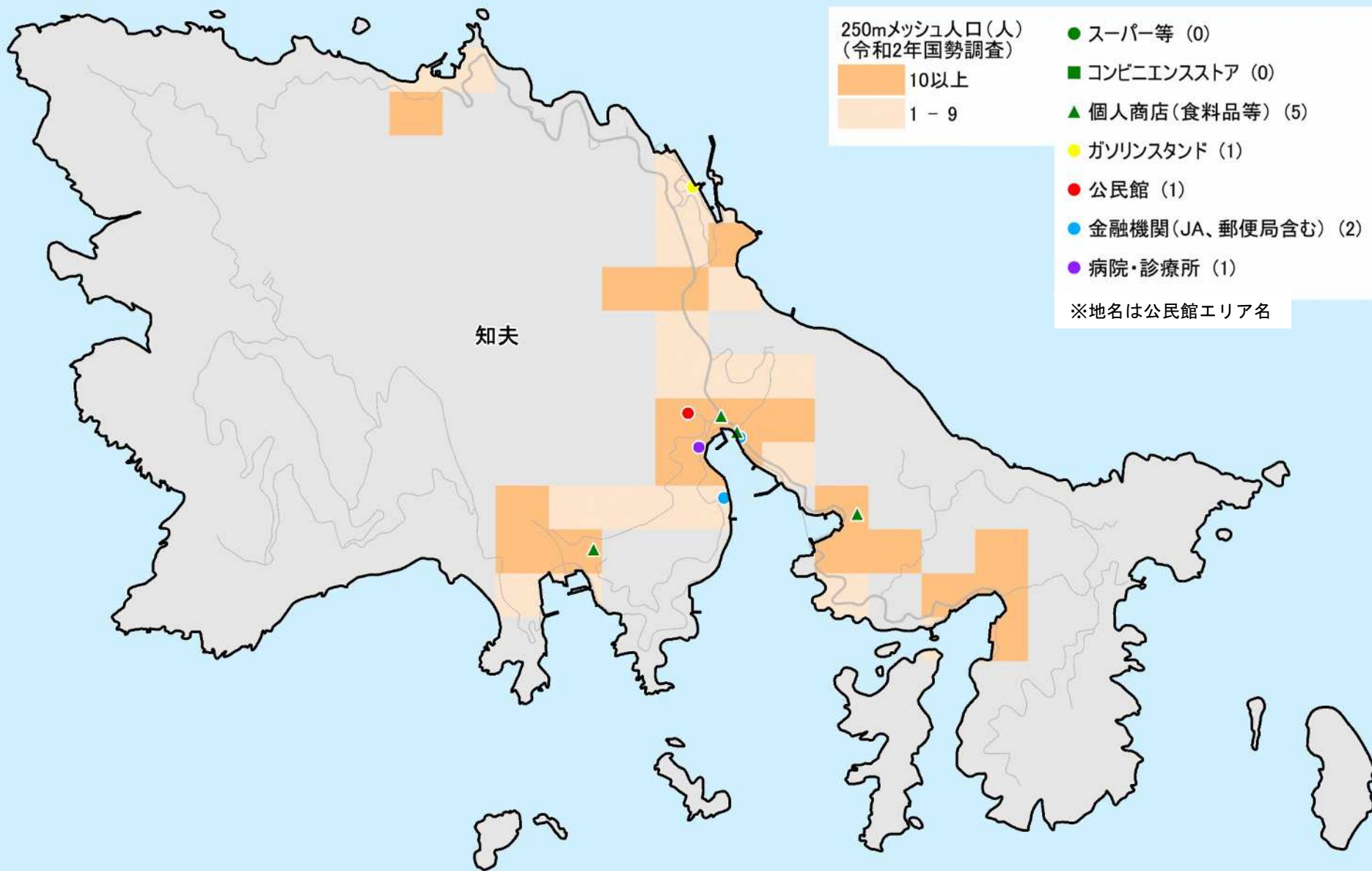
海士町



西ノ島町




知夫村



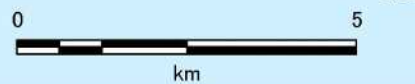
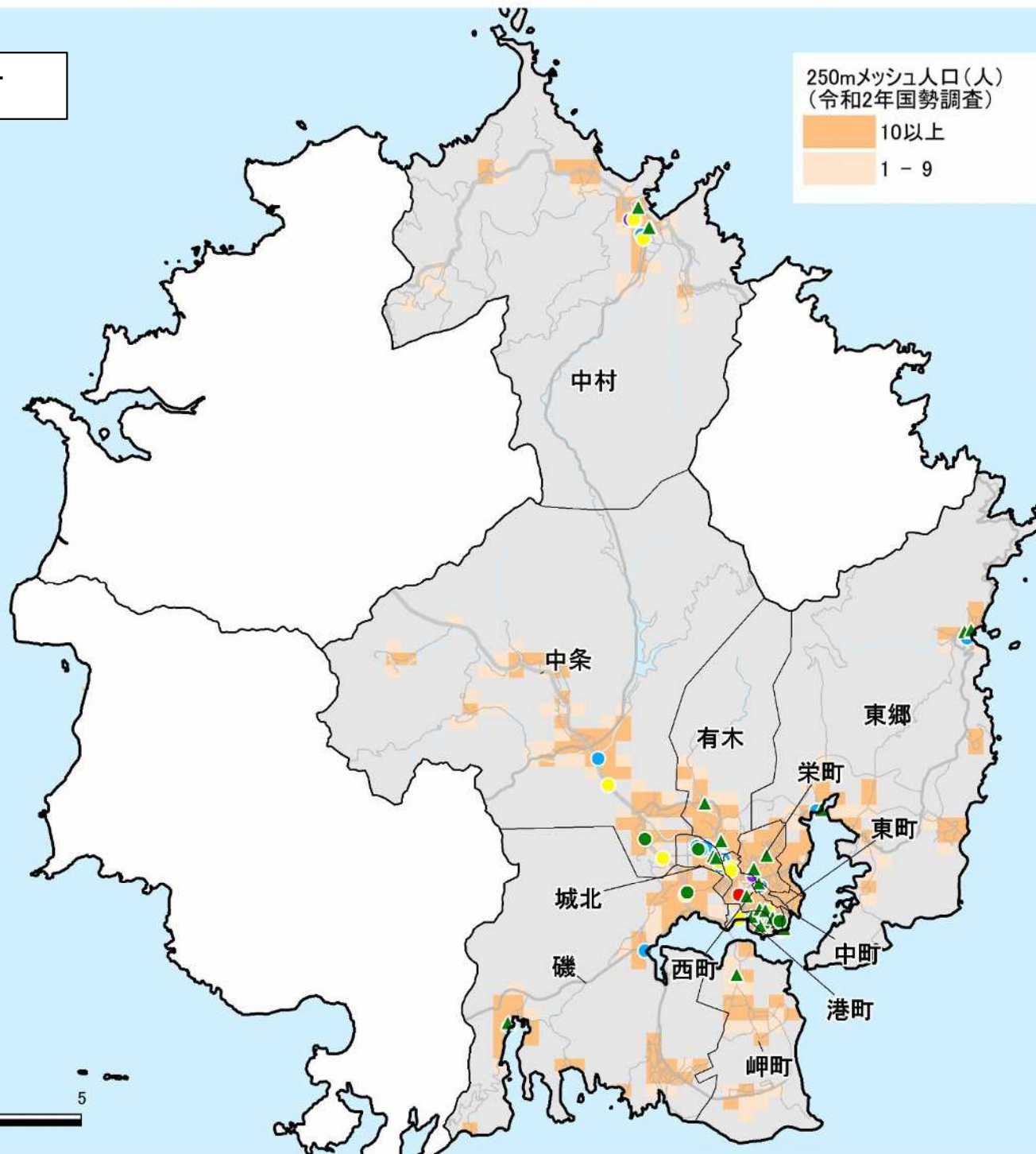
西郷町

250mメッシュ人口(人)
(令和2年国勢調査)

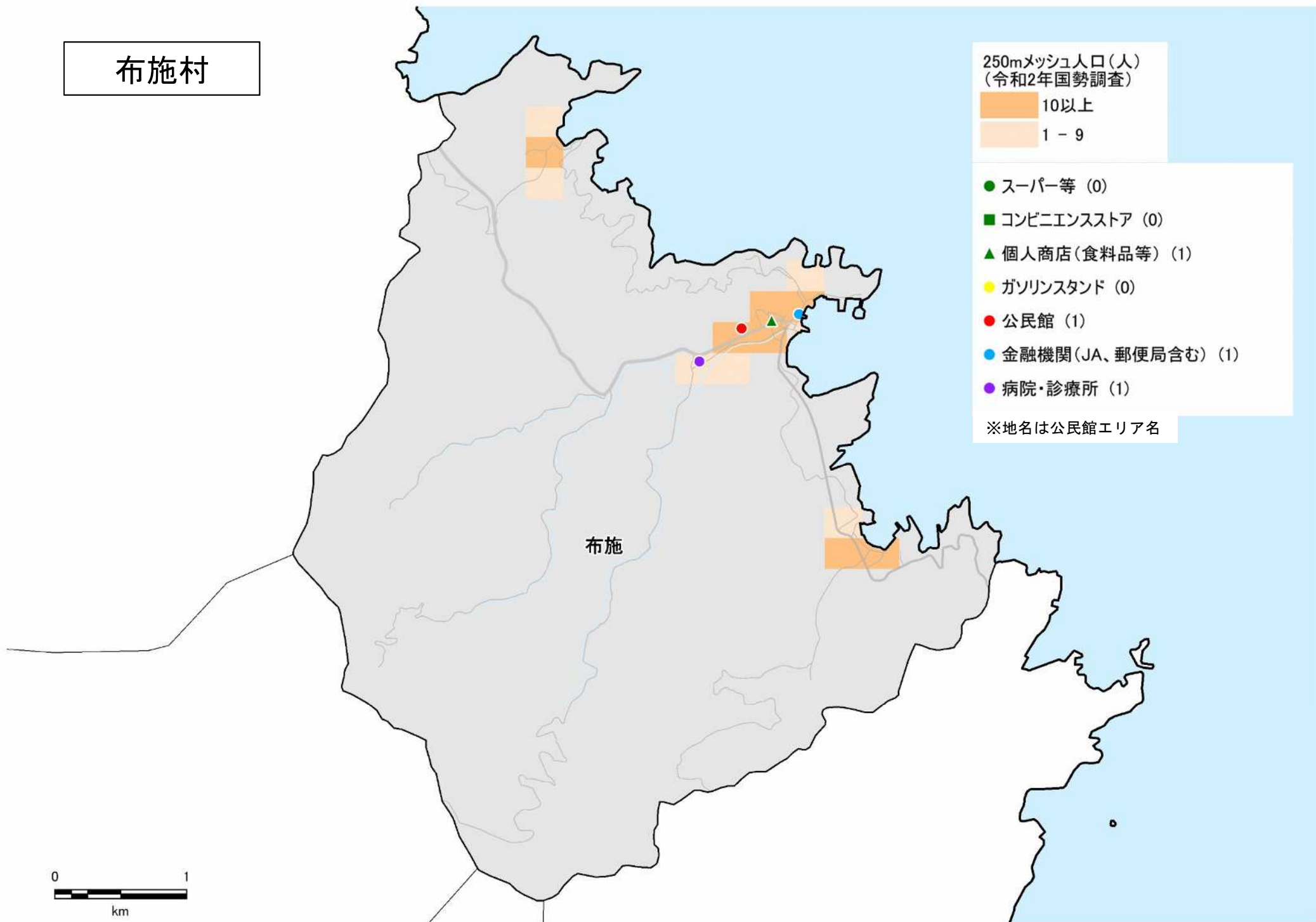


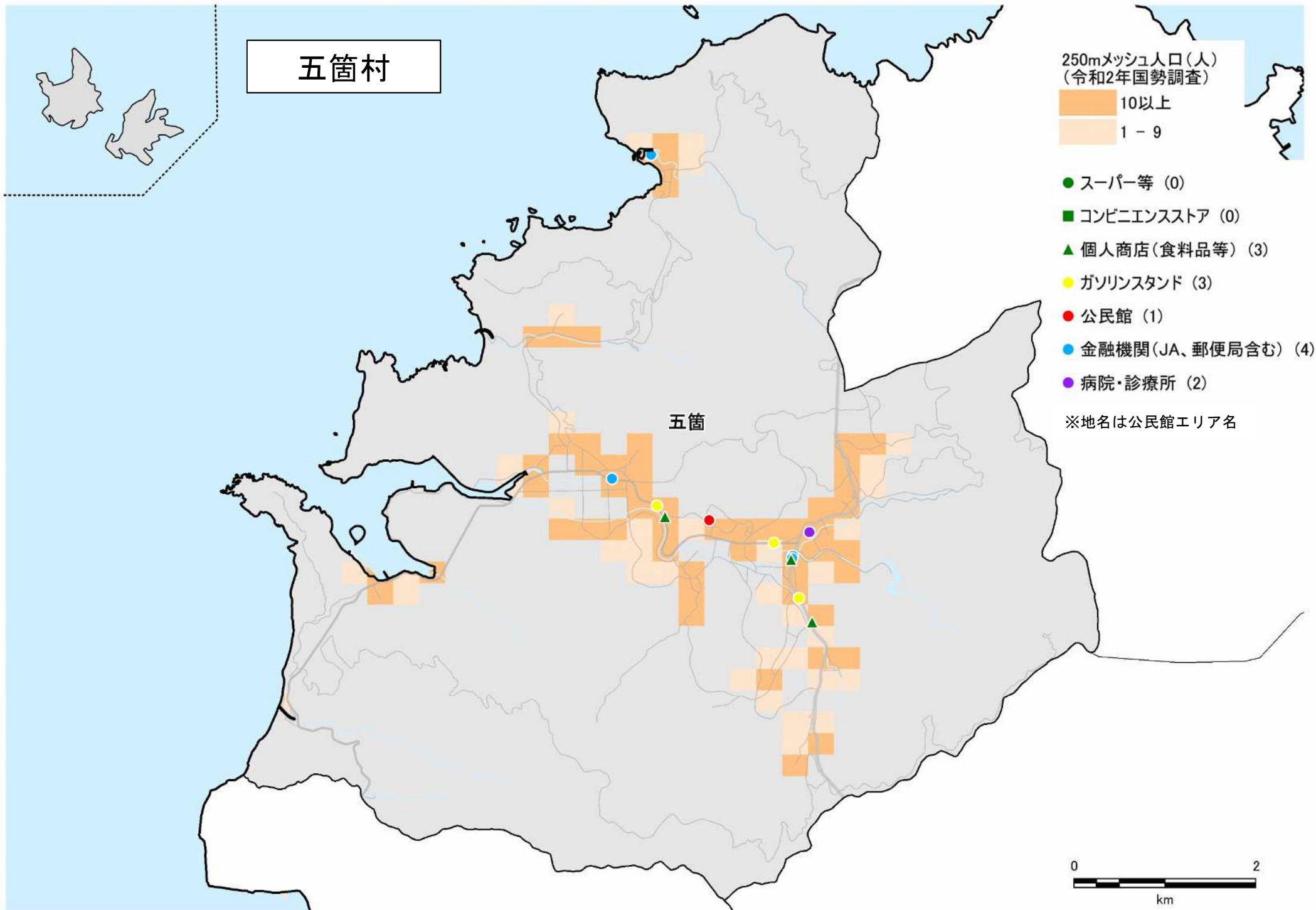
- スーパー等 (4)
- コンビニエンスストア (0)
- ▲ 個人商店(食料品等) (28)
- ガソリンスタンド (10)
- 公民館 (1)
- 金融機関(JA、郵便局含む) (20)
- 病院・診療所 (5)

※地名は公民館エリア名



布施村





都万村

250mメッシュ人口(人)
(令和2年国勢調査)



- スーパー等 (0)
- コンビニエンスストア (0)
- ▲ 個人商店(食料品等) (5)
- ガソリンスタンド (2)
- 公民館 (1)
- 金融機関(JA、郵便局含む) (3)
- 病院・診療所 (2)

※地名は公民館エリア名

