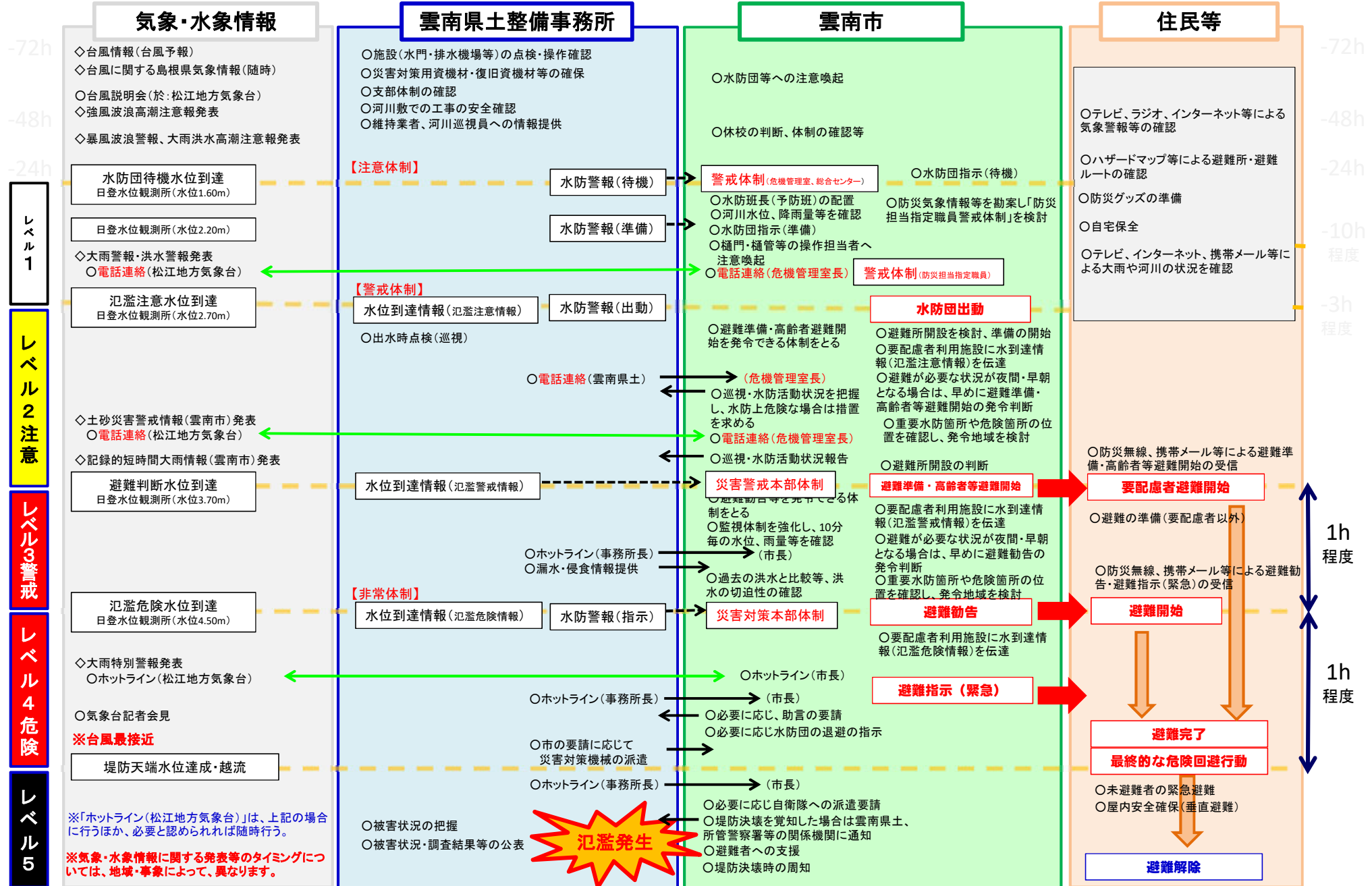
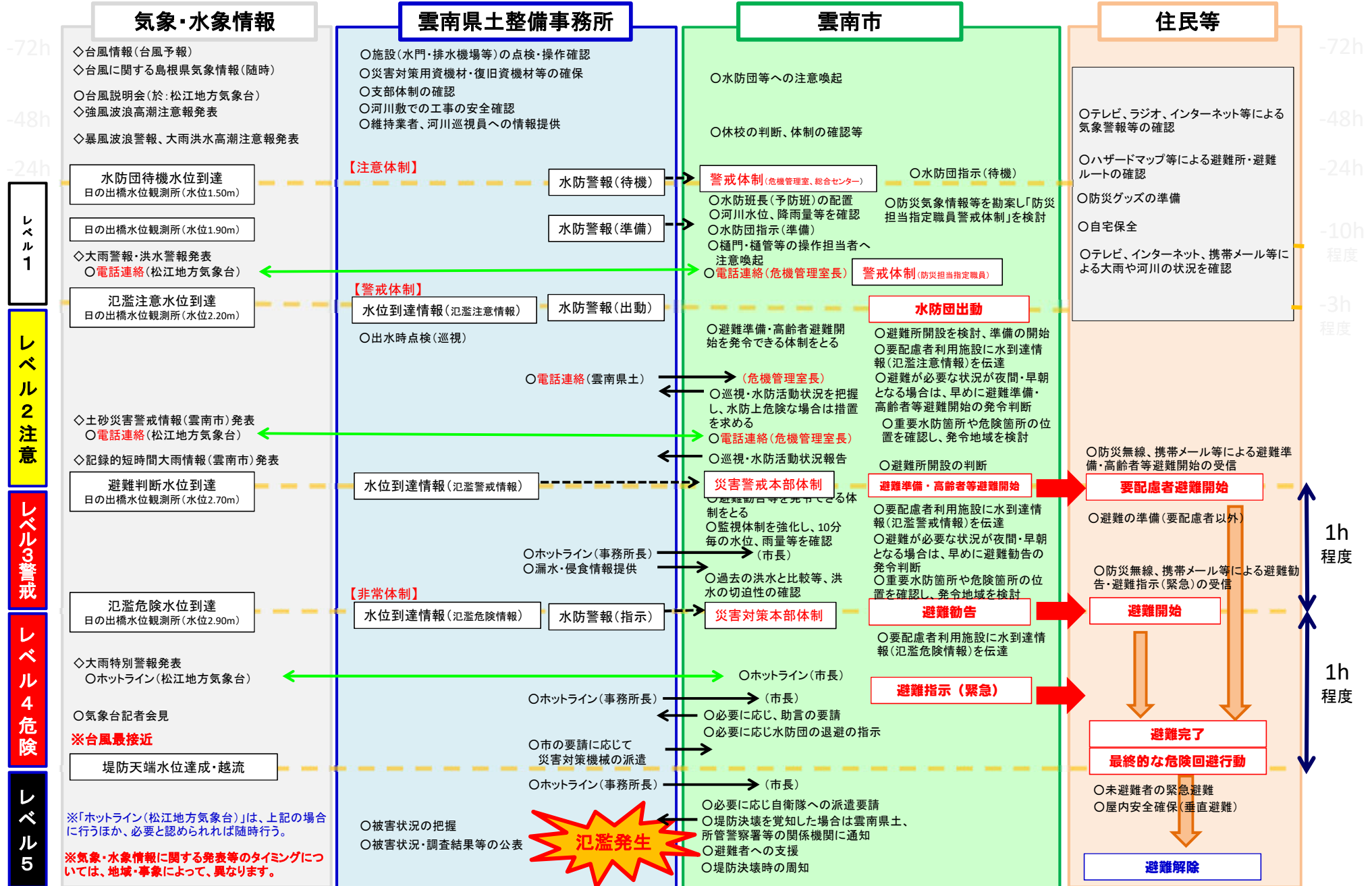
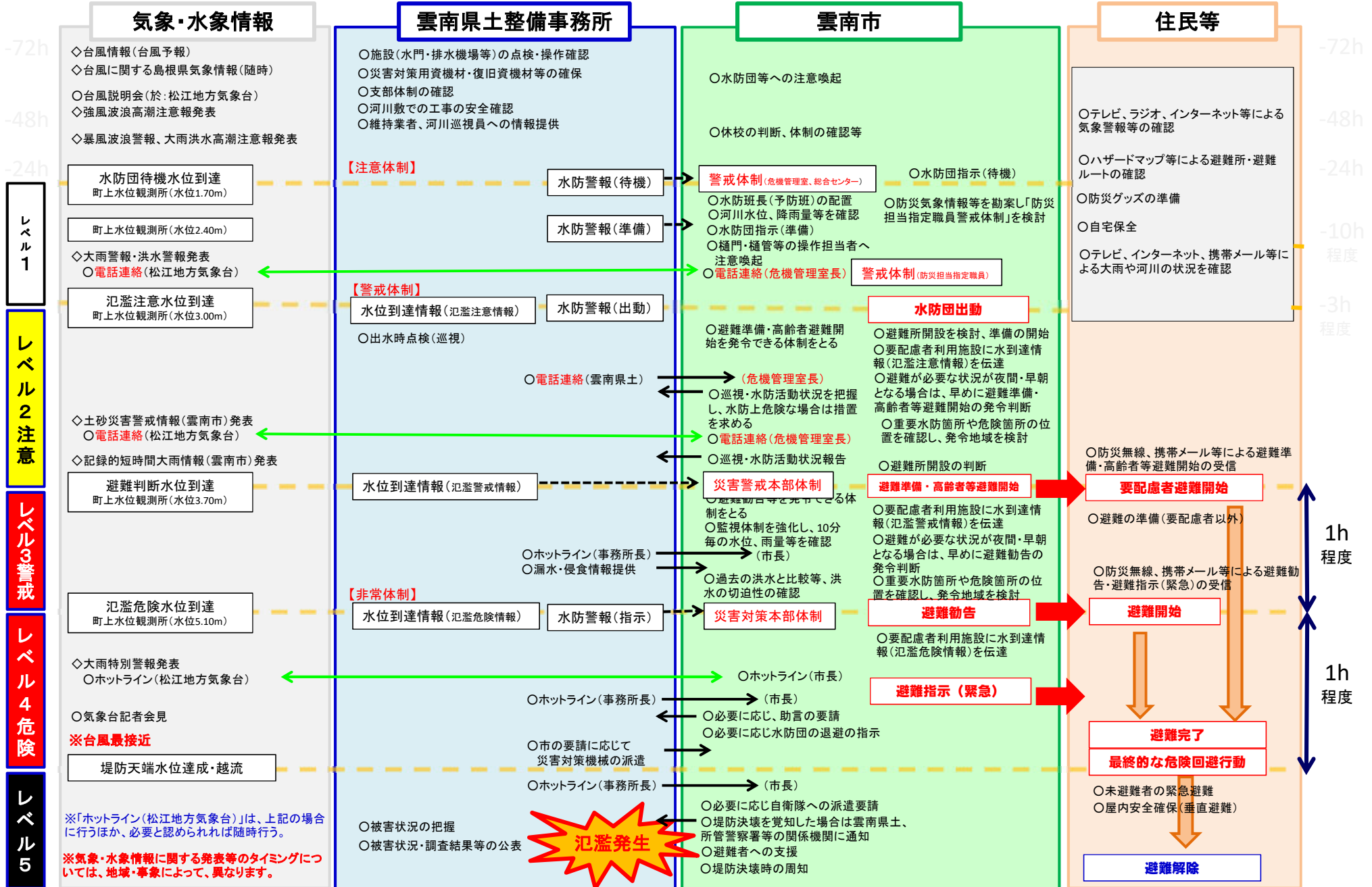


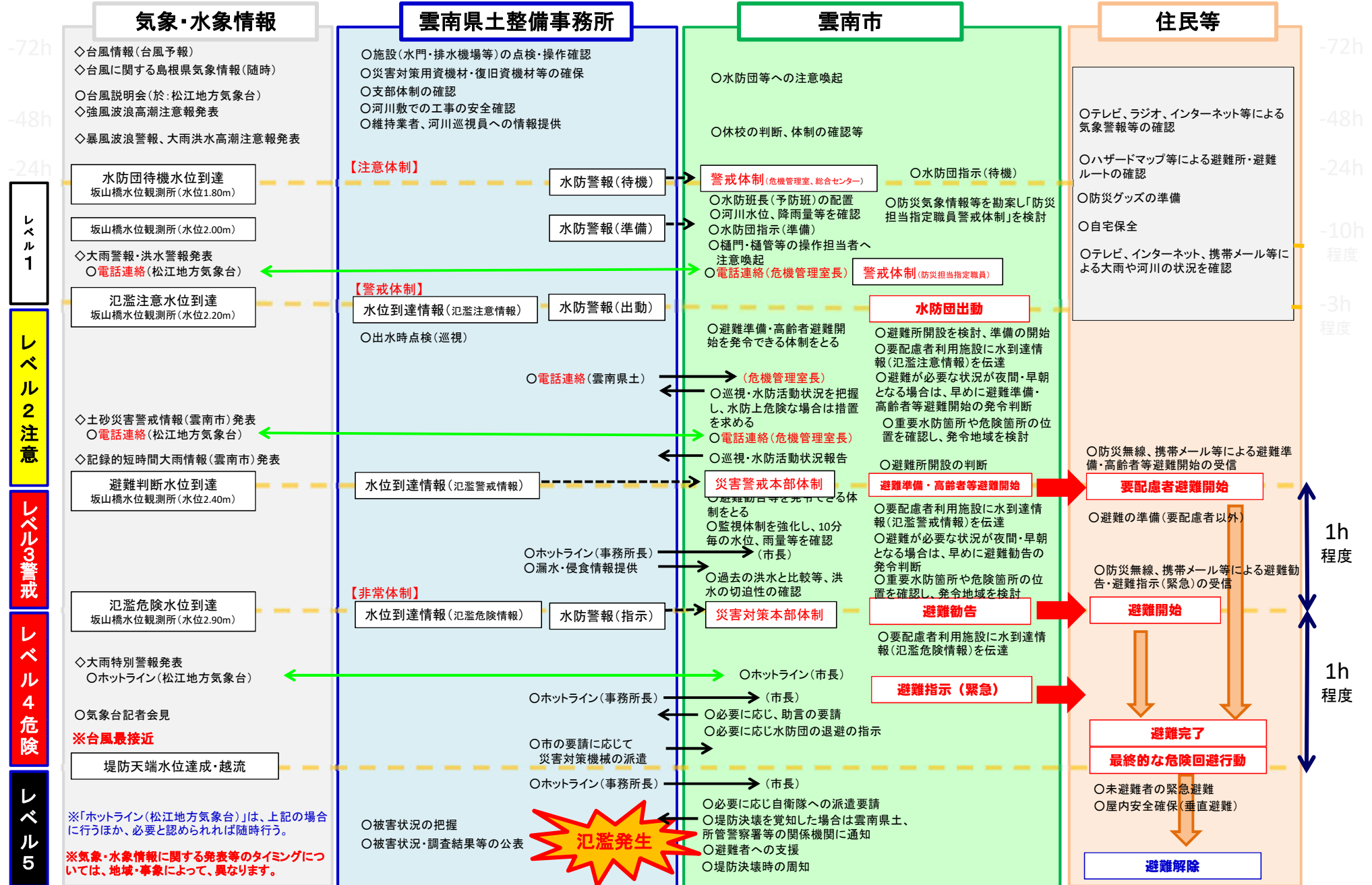
水害対応タイムライン策定一覧

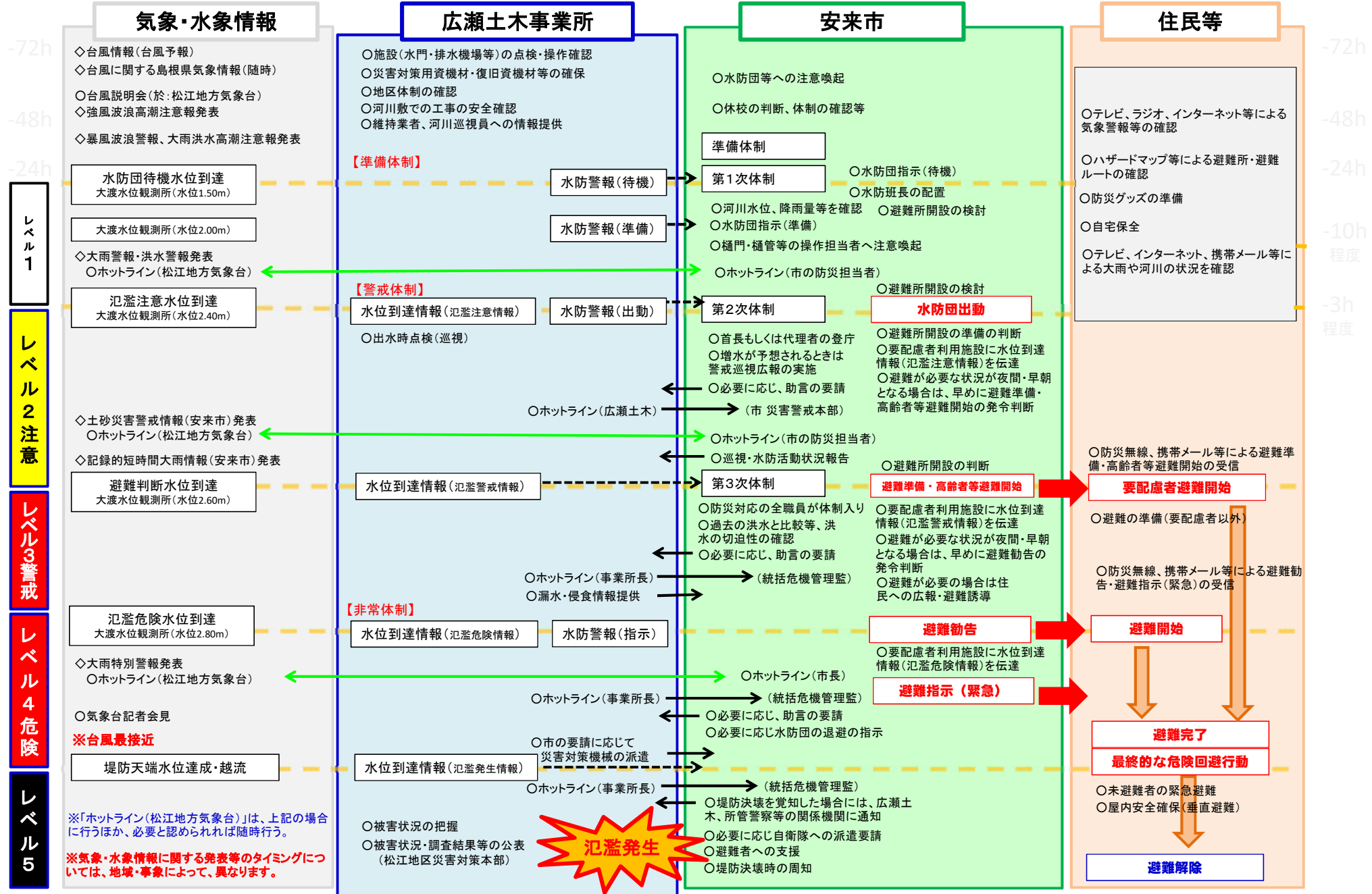
河川名	観測所名	所在地	関係水防支部名 (地区名)	対象水防管理団体	策定年月日
斐伊川 (幹川)	日登	雲南市木次町 西日登	雲南	雲南市	H30.6.8
久野川	日の出橋	雲南市木次町 東日登	〃	〃	H30.6.8
赤川	町上	雲南市加茂町 加茂中	〃	〃	H30.6.8
三刀屋川	坂山橋	雲南市三刀屋 町三刀屋	〃	〃	H30.6.8
飯梨川	大渡	安来市広瀬町 川平	松江 (広瀬)	安来市	H30.6.25
〃	矢田	安来市矢田町	〃	〃	H30.6.25
伯太川	弘鶴橋	安来市伯太町 東母里	〃	〃	H30.6.25
〃	安来 大橋	安来市安来町	〃	〃	H30.6.25
意宇川	出雲郷	松江市東出雲 町出雲郷	松江	松江市	H30.5.24
〃	神納橋	松江市八雲町 日吉	〃	〃	H30.5.24
静間川	川合橋	大田市川合町	県央 (大田)	大田市	H30.5.31
〃	八市 日橋	大田市長久町	〃	〃	H30.5.31
三瓶川	神田橋	大田市大田町	〃	〃	H30.5.31
八戸川	江尾	江津市桜江町 市山	浜田	江津市	H29.11.6
敬川	敬川橋	江津市敬川町	〃	〃	H29.11.6
下府川	府中橋	浜田市上府町	〃	浜田市	H29.11.6
浜田川	浜田 大橋	浜田市殿町	〃	〃	H29.11.6
周布川	中場	浜田市穂出町	〃	〃	H29.11.6
三隅川	三隅	浜田市三隅町 三隅	〃	〃	H29.11.6
益田川	染羽	益田市染羽町	益田	益田市	H30.6.1
津和野川	町田	津和野町町田	益田 (津和野)	津和野町	H30.6.1
高津川	塔尾橋	吉賀町沢田	〃	吉賀町	H30.6.1
八尾川	中条	隠岐の島町原田	隠岐	隠岐の島町	H30.6.12

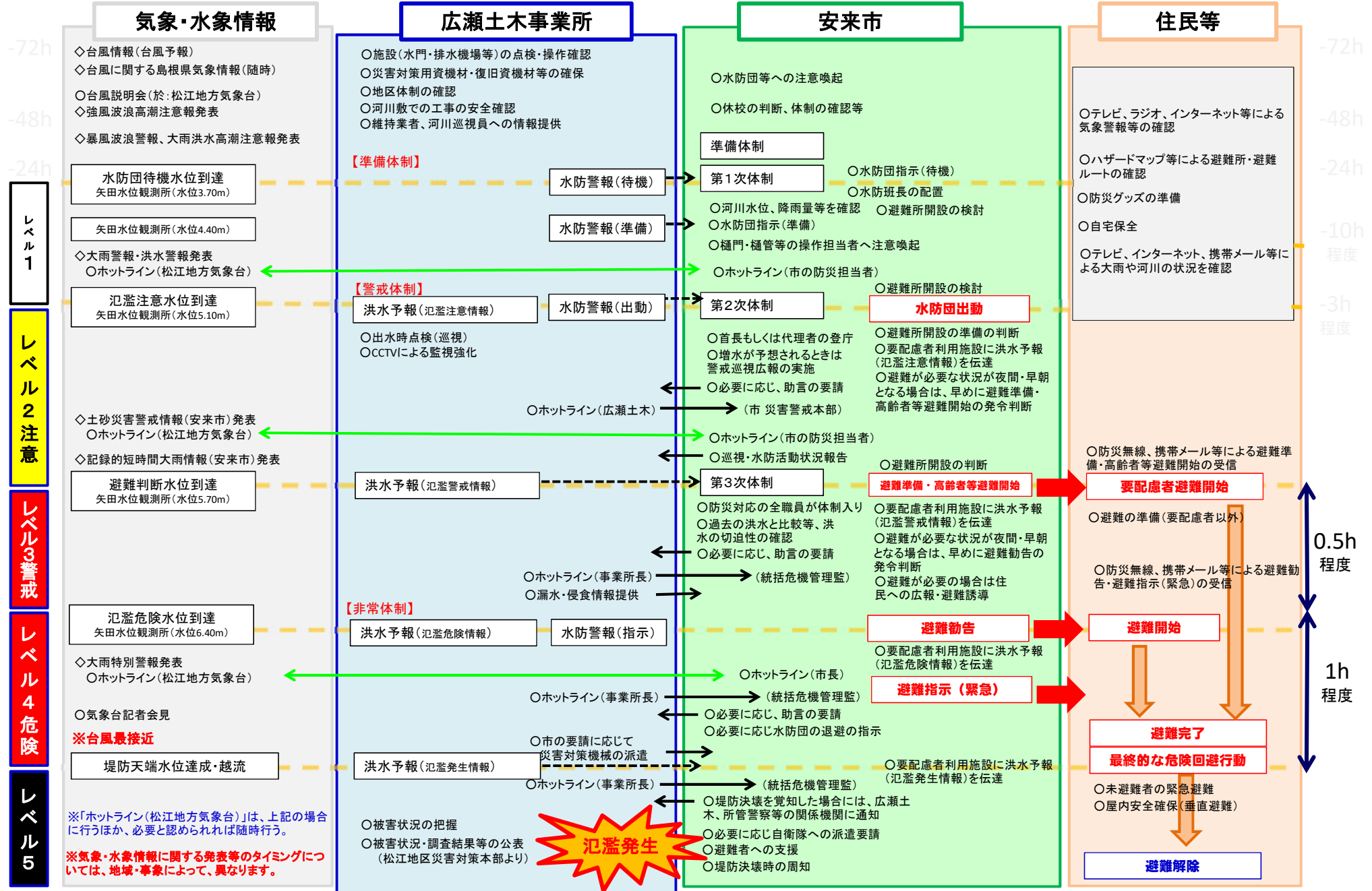


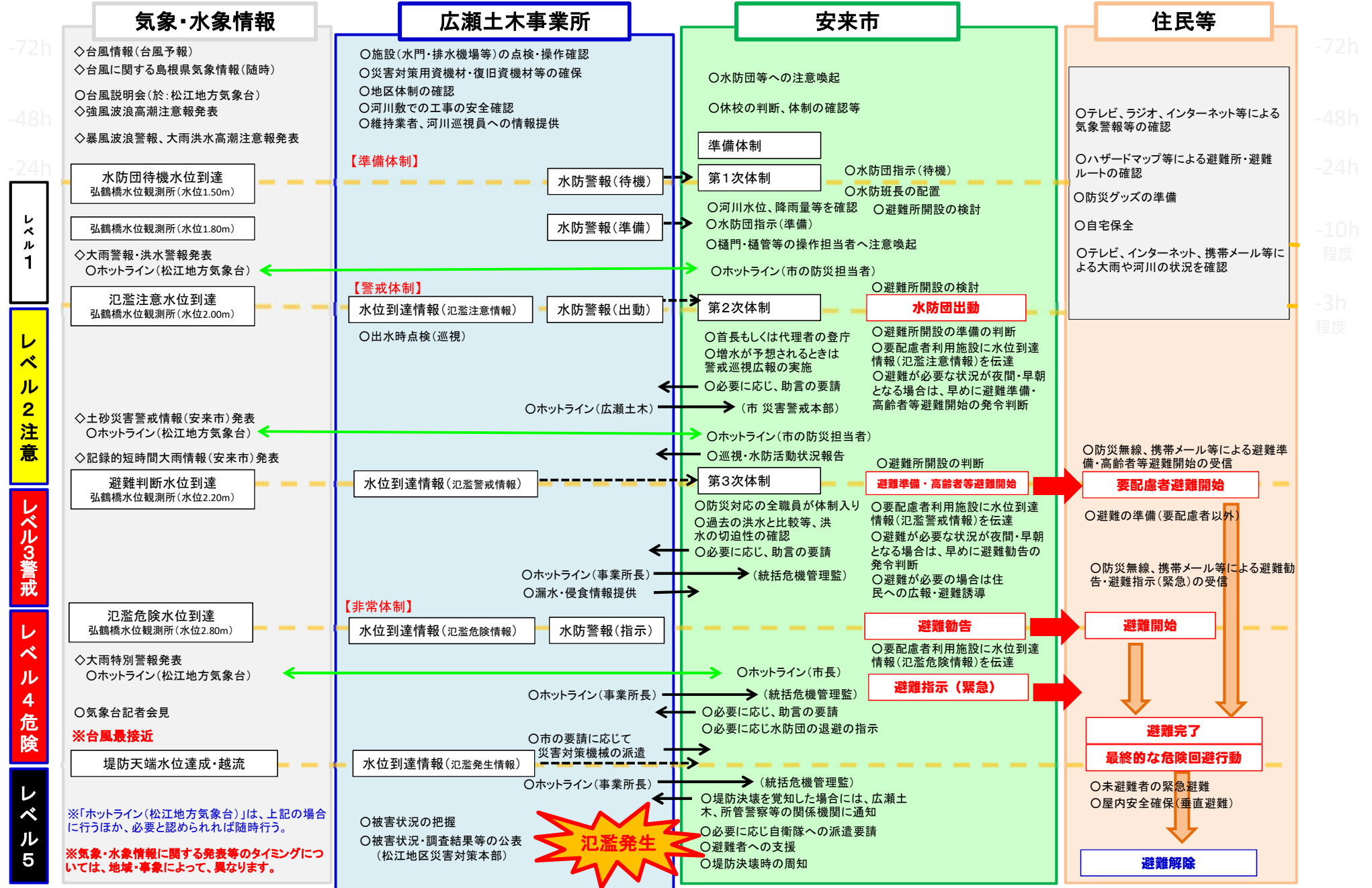


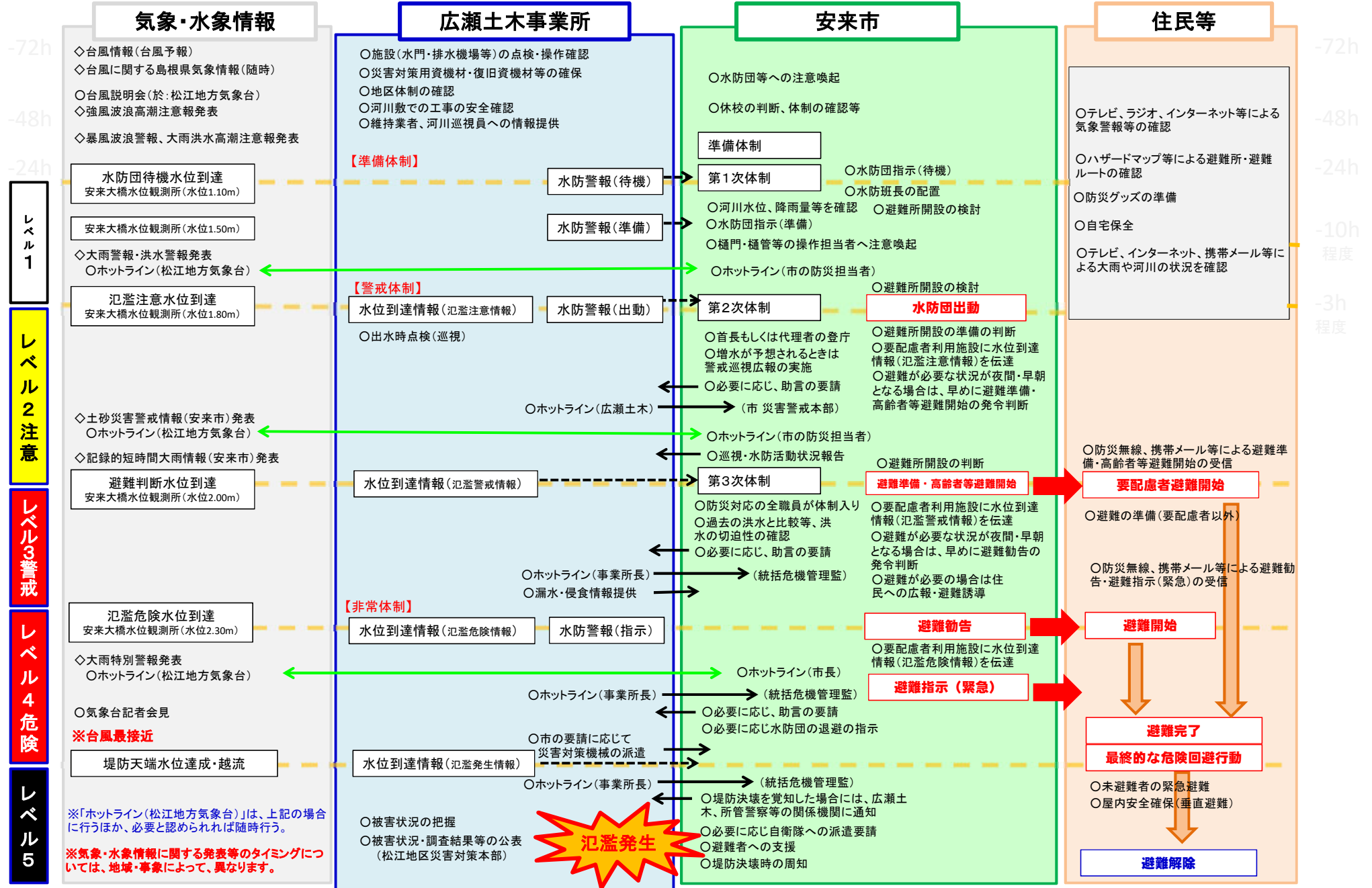


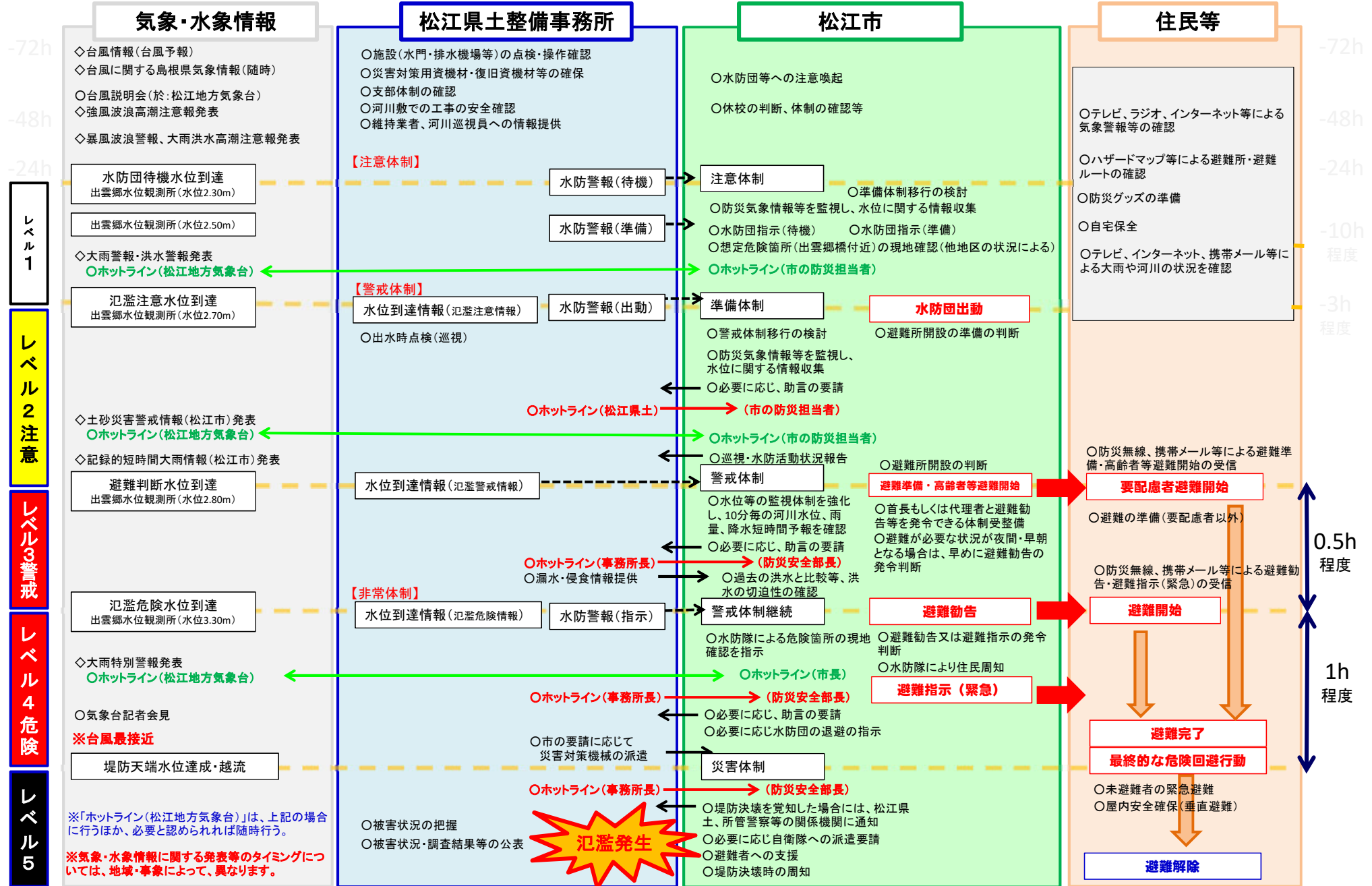


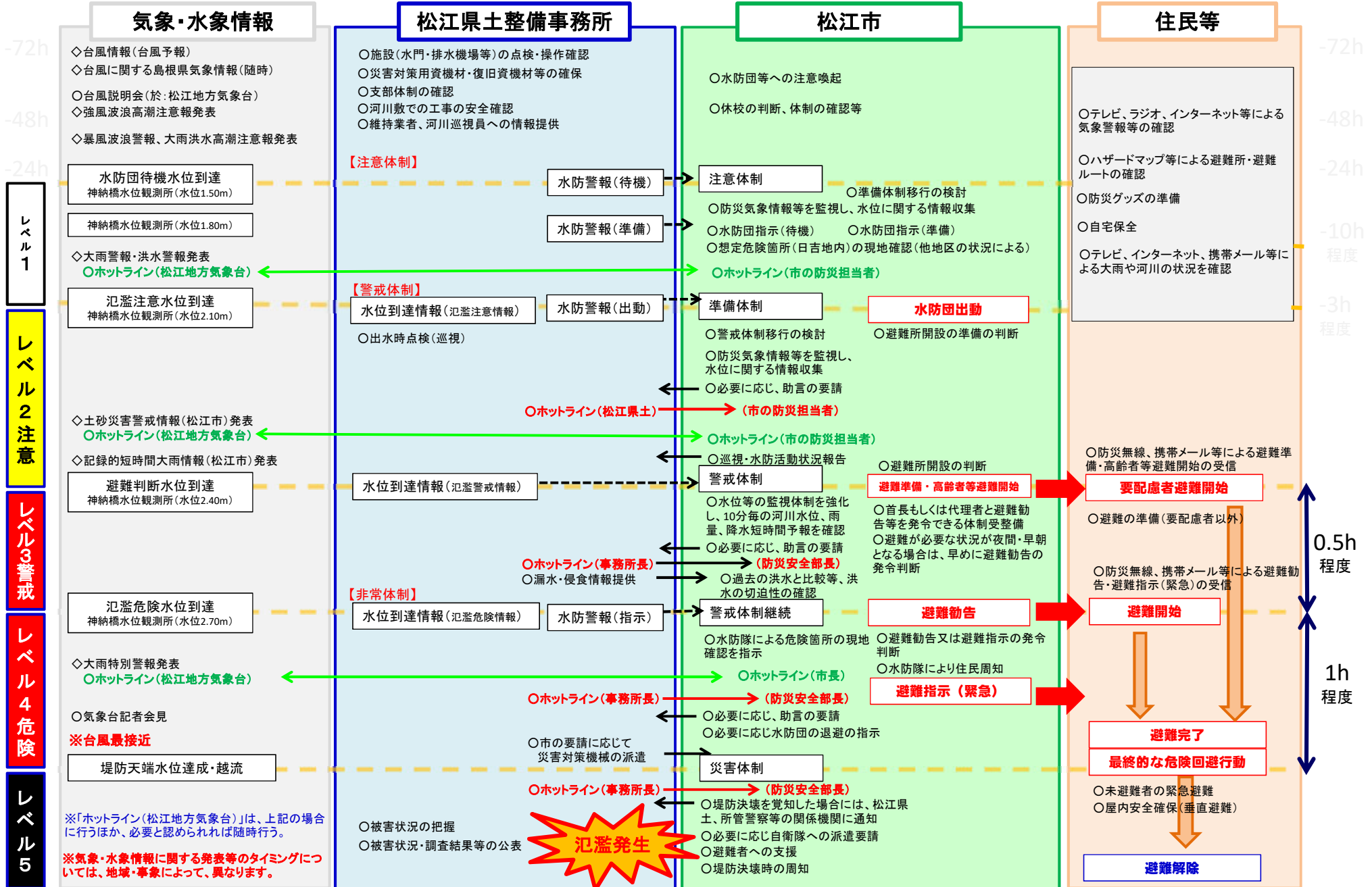


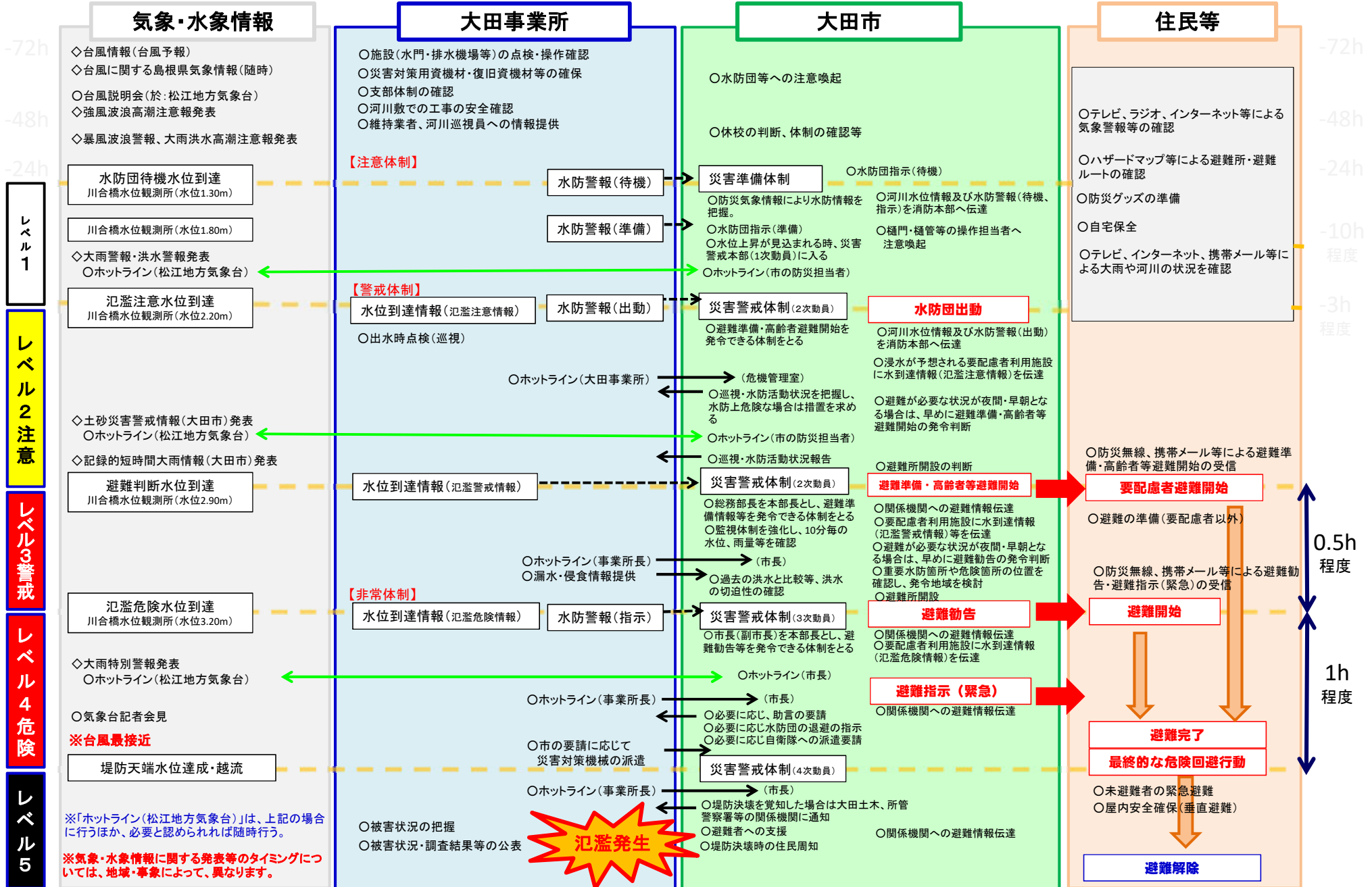


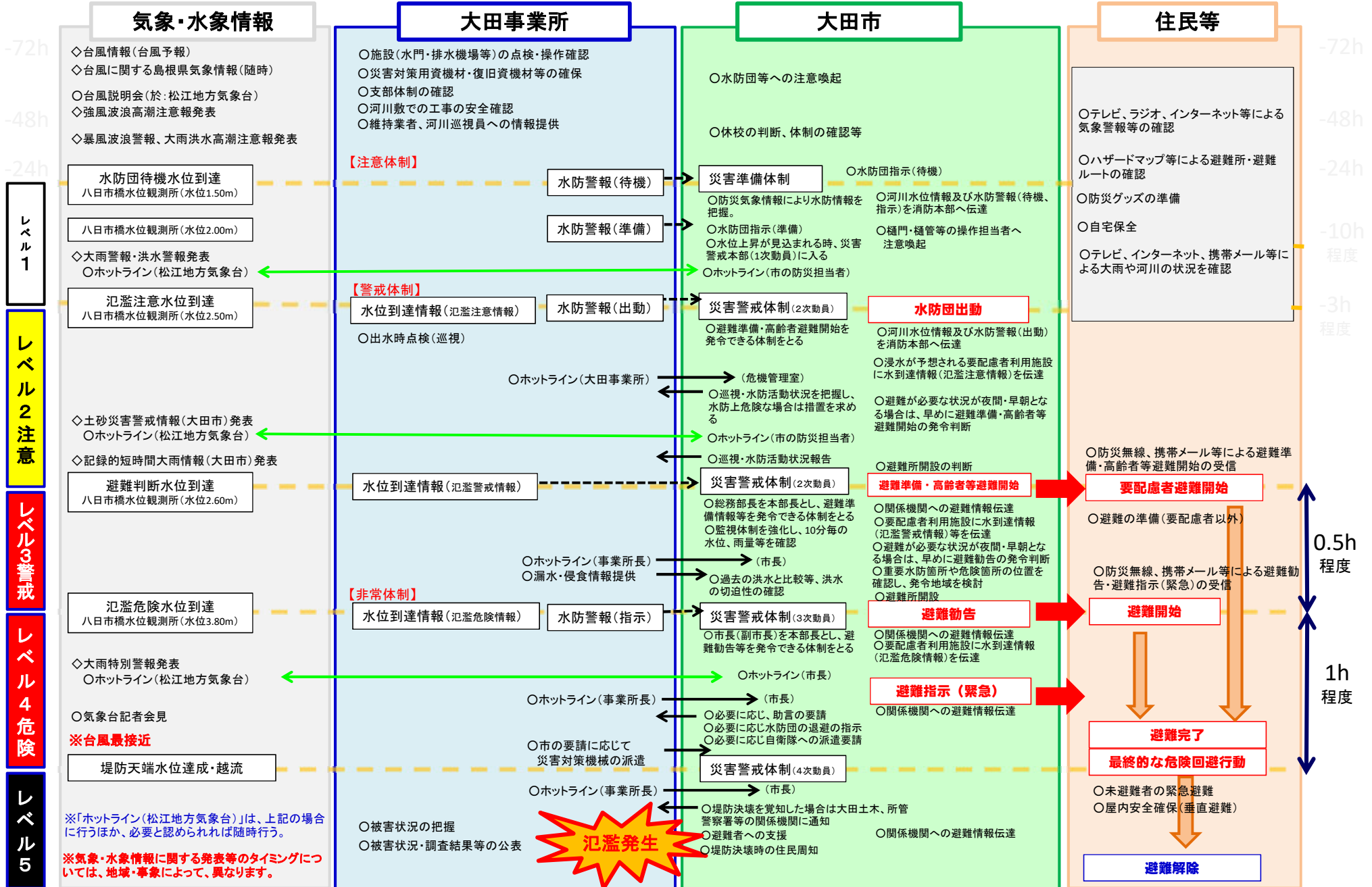


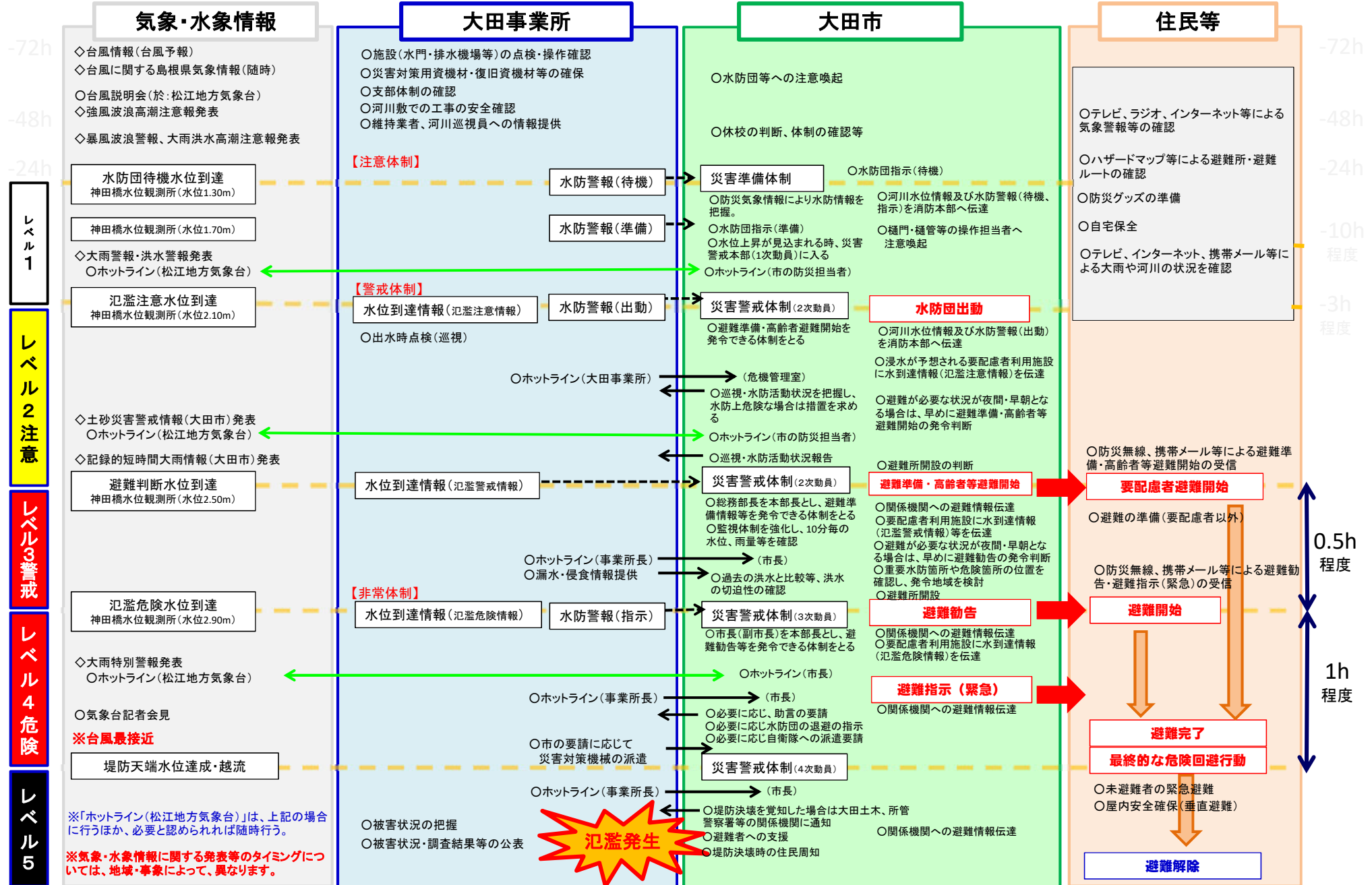


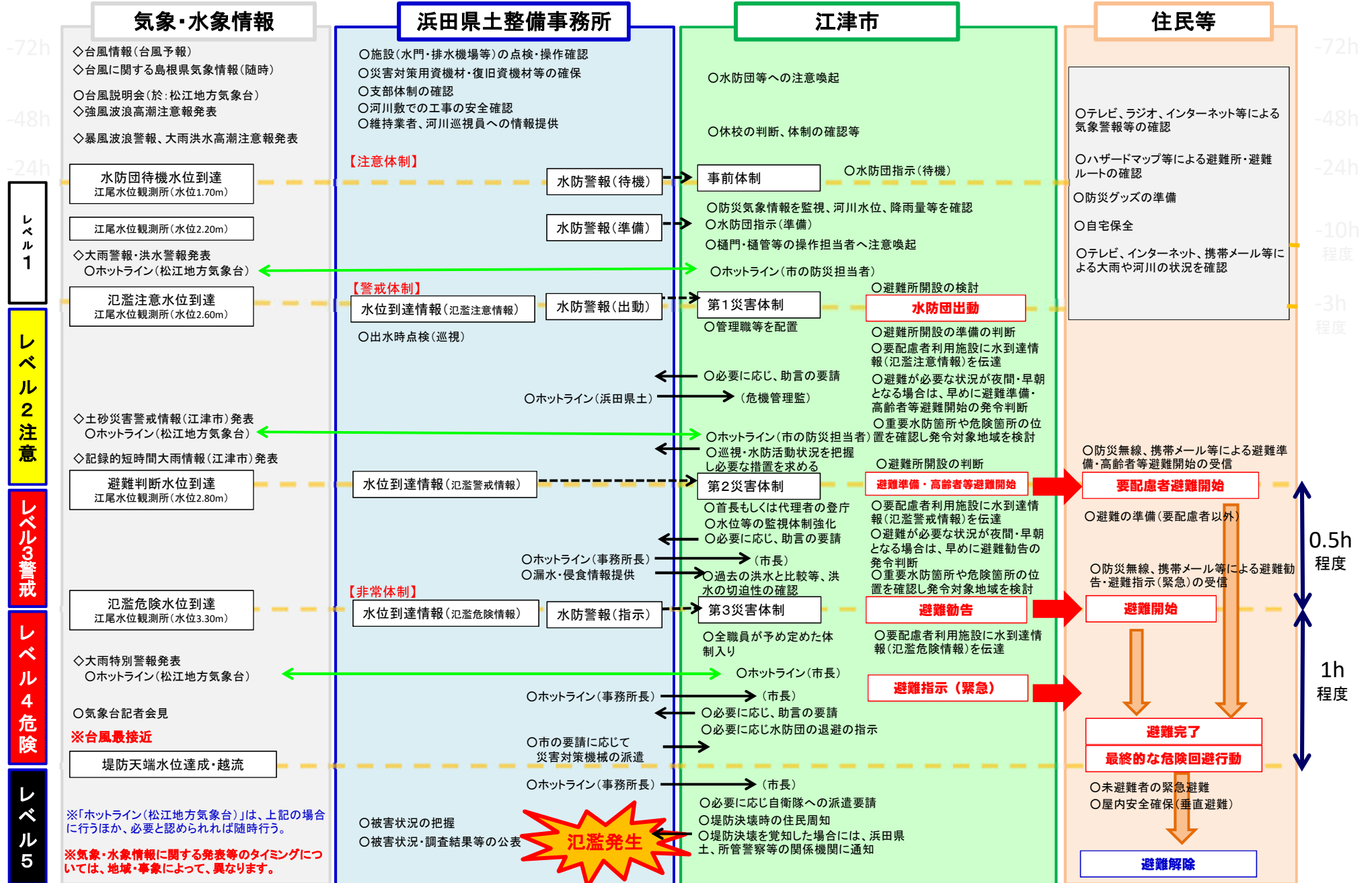


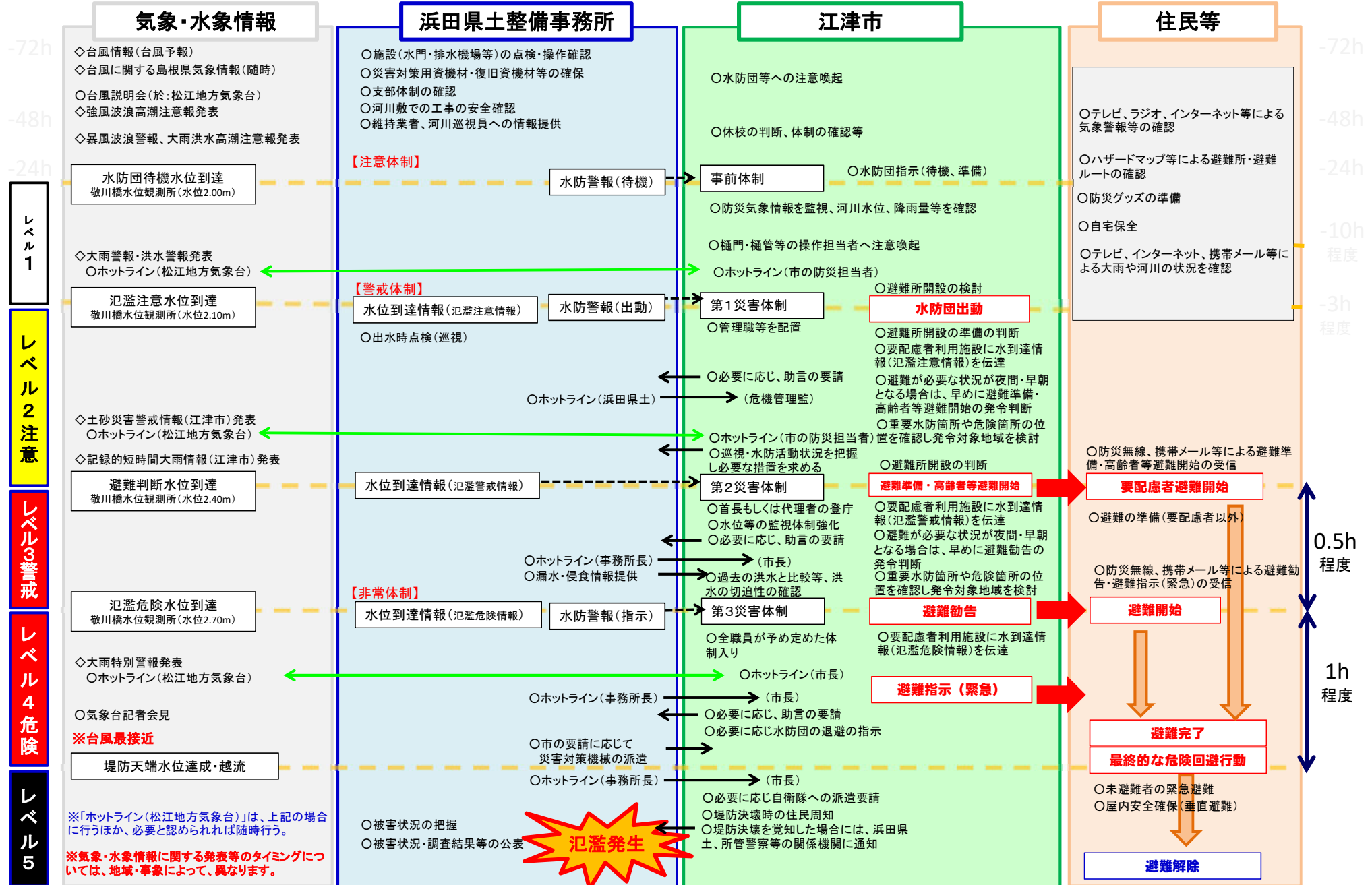


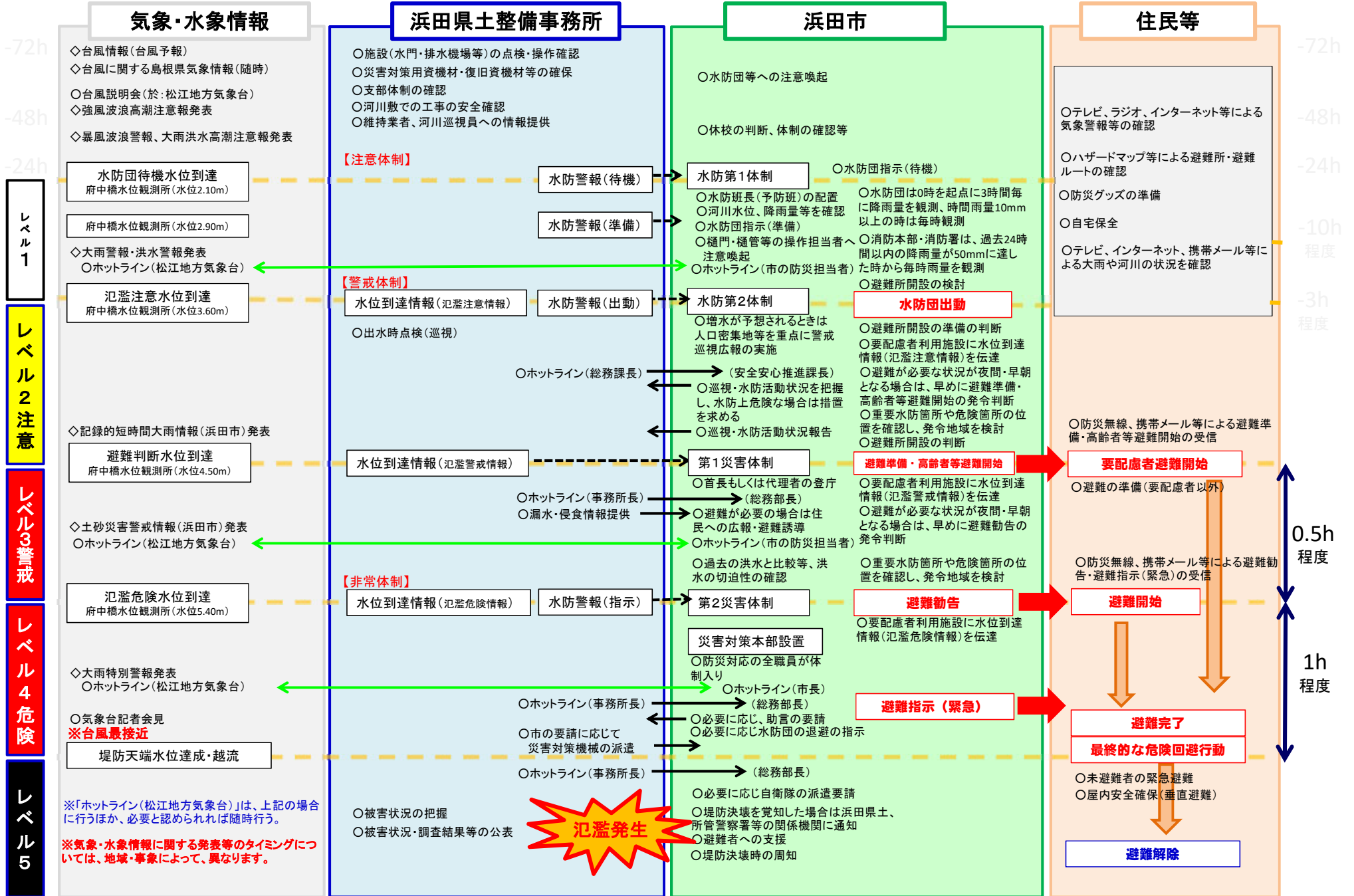


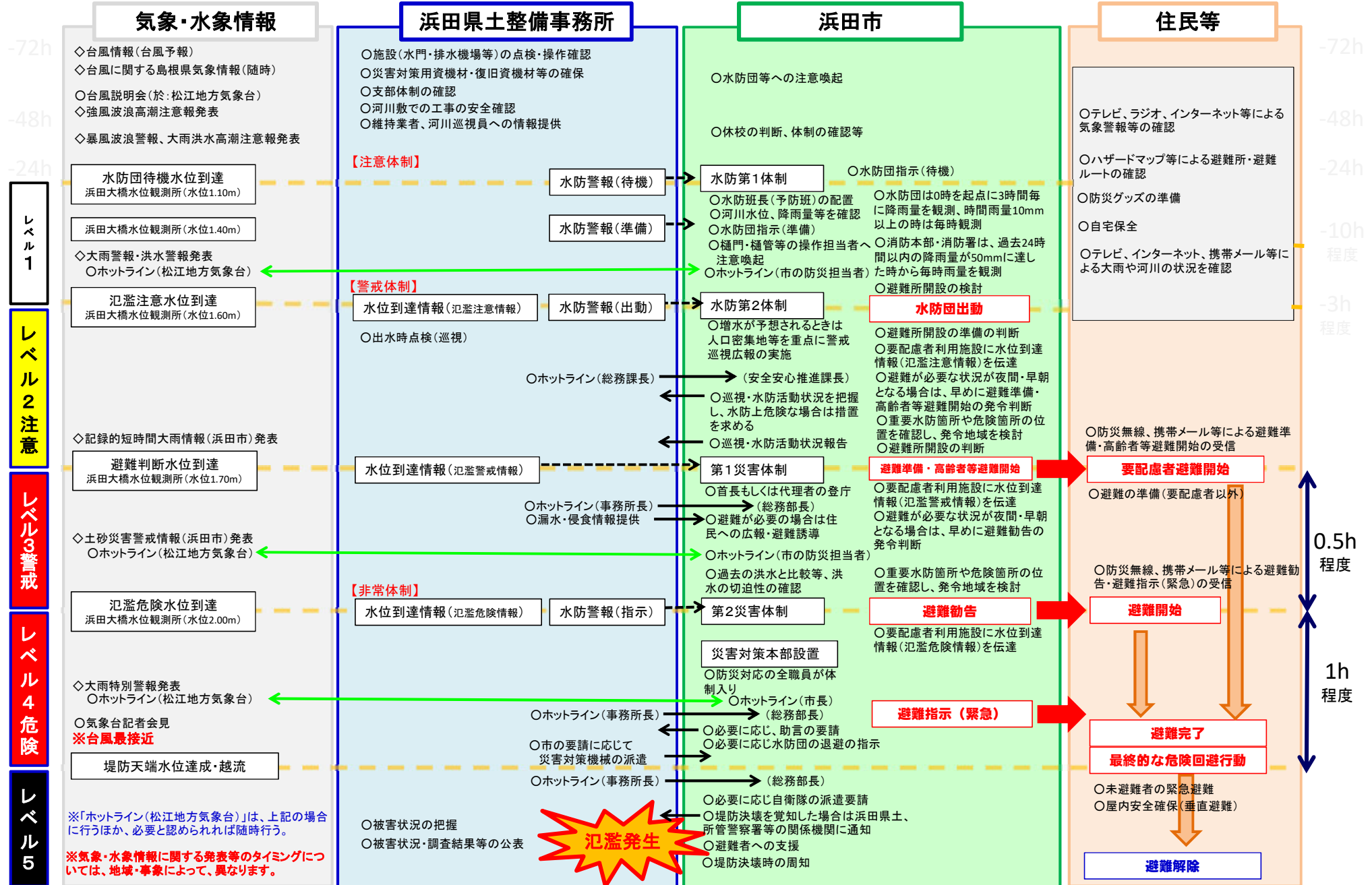


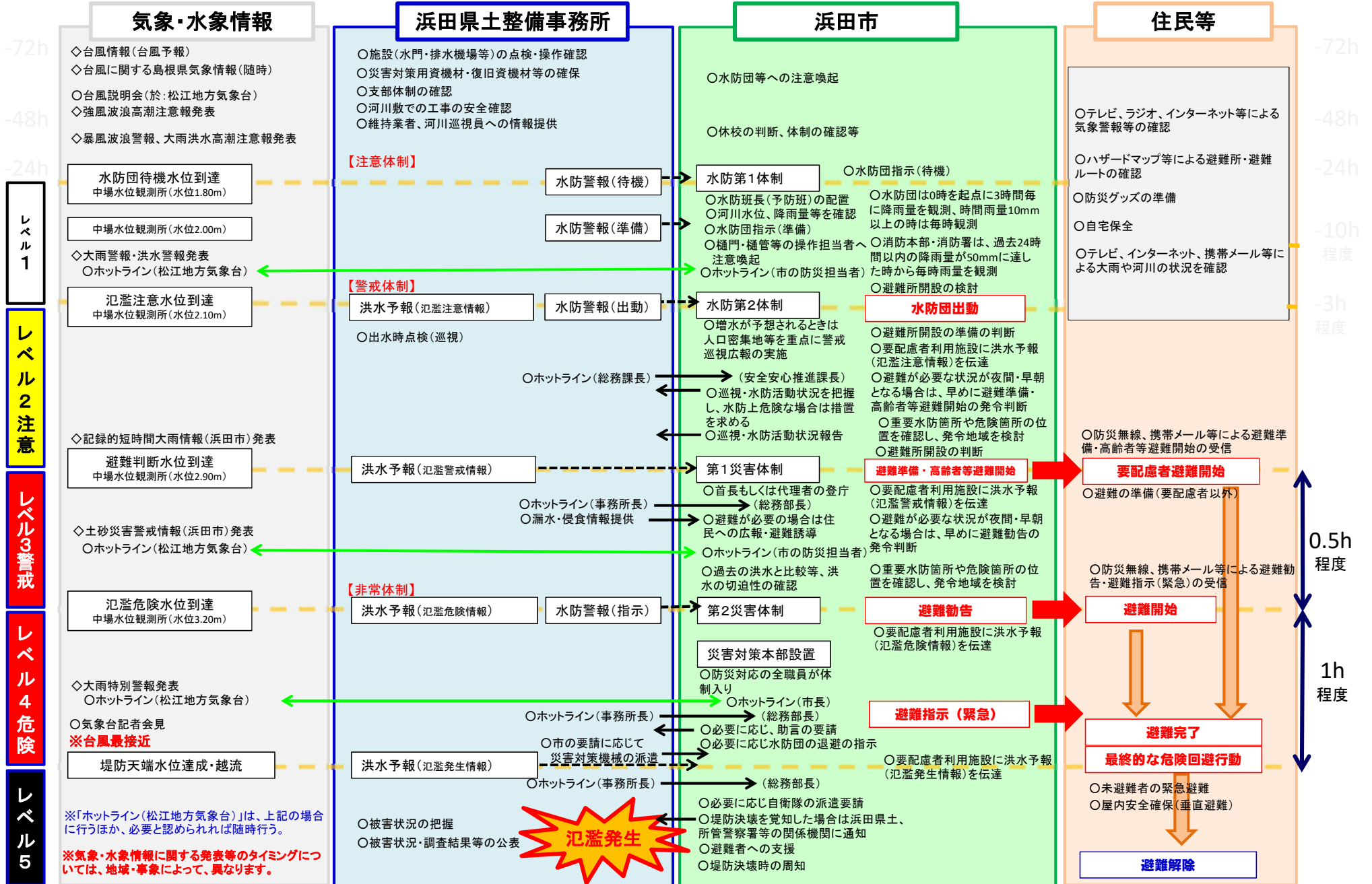


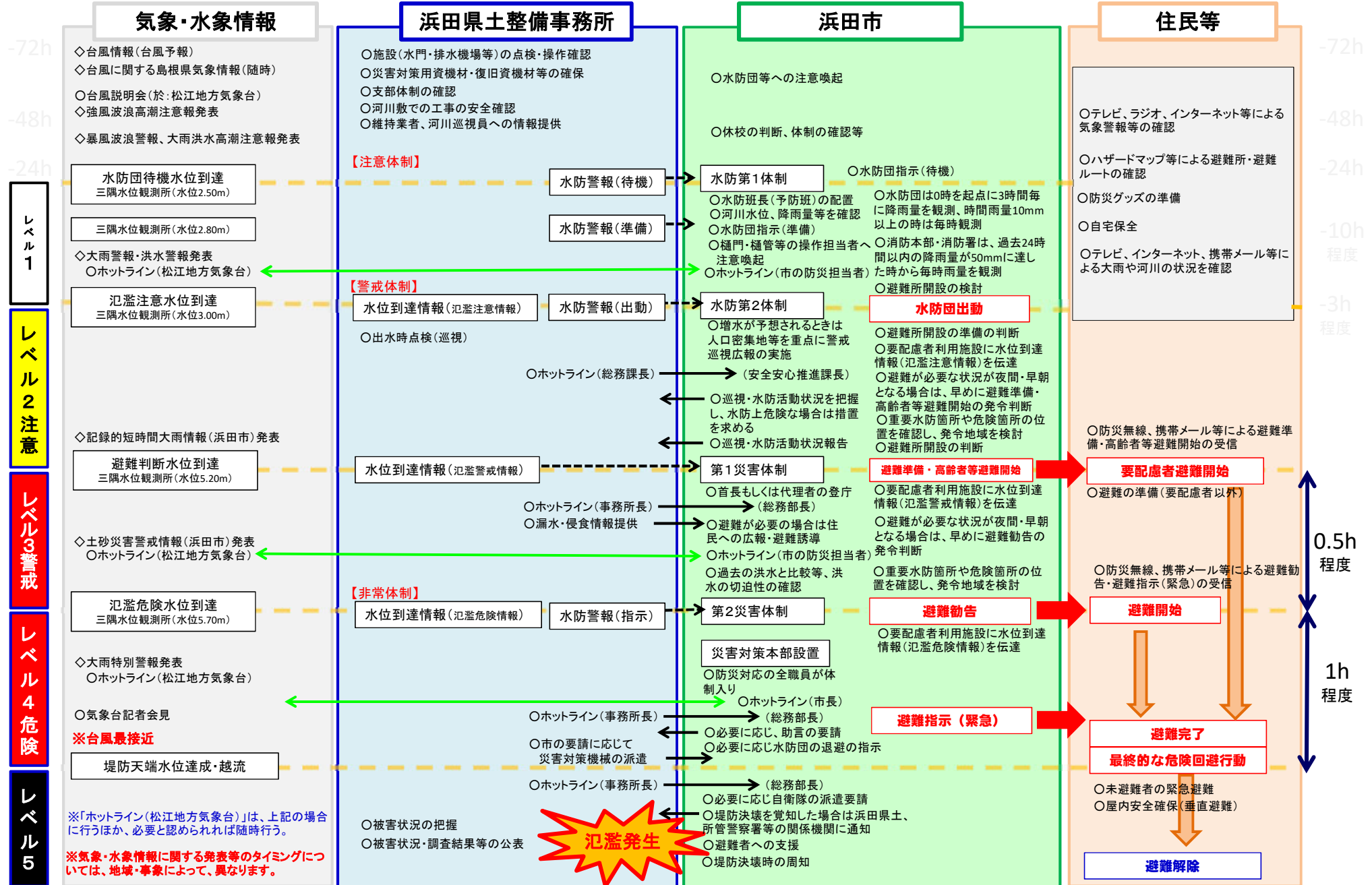












河川名:益田川
観測所名:染羽

台風の接近・上陸に伴う洪水(前線による洪水)を対象とした、県河川管理区間沿川の市町村の
避難勧告の発令等に着目した**タイムライン**(防災行動計画)

H30.6.1作成

