

令和 3 年度

島根原子力発電所周辺
環境放射線等測定計画

島 根 県

ま え が き

「島根原子力発電所周辺地域住民の安全確保等に関する協定」の規定により、周辺住民の健康と安全を守るため、島根原子力発電所に起因する放射性物質による周辺環境への影響及び住民の線量等の推定、評価並びに温排水の影響を把握するため、毎年度測定計画を定めて調査を行っている。

令和3年度における環境放射線等測定計画および温排水測定計画については、令和2年度と同一である。

I 環境放射線測定計画

(1) 空間放射線の測定

調査項目	測定地点	実施者及び測定月	備考
		島根県	
線量率	西浜佐陀・御津・古浦 深田北・片句・北講武 佐陀本郷・末次(注)・大芦 上講武・手結 手結南・池平・名分 魚瀬・上大野・東長江 比津・持田・大芦別所 加賀 出雲・安来・雲南	連続	モニタリングポストによる。

(注) 松江市役所建替工事に伴う局舎移設のため、測定を休止

(2) 地表面における人工放射能の測定

調査項目	測定地点	実施者及び測定月	備考
		島根県	
人工放射能面密度	西浜佐陀・古浦・片句 佐陀本郷・大芦・手結 池平・魚瀬・東長江 持田・加賀・安来	5	ゲルマニウム半導体検出器による in-situ 測定
	御津・深田北・北講武 末次(注)・上講武・手結南 名分・上大野・比津 大芦別所・出雲・雲南	11	

(注) 松江市役所建替工事に伴う局舎移設のため、測定を休止

(3) 環境試料中の放射性核種の分析

測定法と対象核種

・ γ 線スペクトロメトリー対象核種 : ^{54}Mn , ^{59}Fe , ^{58}Co , ^{60}Co , ^{134}Cs , ^{137}Cs , ^{131}I (一部試料のみ)

・液体シンチレーション分析法 " : ^3H

・放射化学分析法 " : ^{90}Sr

試料区分	試料名	部位	採取地点	対象核種及び測定機関(数字は採取月)						
				γ 線スペクトロメトリー対象核種				トリチウム		ストロンチウム90
				ヨウ素131を除く		ヨウ素131		島根県	中国電力	
				島根県	中国電力	島根県	中国電力			
大気	浮遊塵	地上塵	御津	毎月	—	—	—	—	—	—
			池平	毎月	—	—	—	—	—	—
			深田北	毎月	—	—	—	—	—	—
	大気水		深田北					毎月		
			北講武					毎月		
陸水	池水	表層水	一矢 (宇津池)	5	5	—	—	5	5	—
			上講武 (赤田池)	—	5	—	—	—	—	—
			西谷 (柿原池)	5・11	5・11	—	—	5・11	5・11	—
	水道原水	着水井	忌部浄水場	5・11	5・11	—	—	—	—	11
植物	松葉	二年葉	御津	4	—	4	—	—	—	4
			深田北	10	10	10	—	—	—	—
			西浜佐陀	7	—	7	—	—	—	—
農産物	大根	根	御津	12	—	—	—	—	—	—
			根連木	12	4	—	—	—	—	—
	ほうれん草	葉	御津	12	—	12	—	—	—	12
			根連木	12	12	12	—	—	—	—
	キャベツ	葉	御津	5	—	—	—	—	—	—
			根連木	5	—	—	—	—	—	—
	精米		尾坂	10	10	10	—	—	—	—
	茶	葉	北講武	5	5	5	5	—	—	5
牛乳	原乳		南講武	4	—	4・7・10・1	4・10	—	—	10
陸土	陸土	表層土	南講武	5	—	—	—	—	—	—
			片匂	5	—	—	—	—	—	—
			佐陀宮内	5	5	—	—	—	—	5
			西浜佐陀	5	—	—	—	—	—	—
実施別分析件数			小計	57	12	11	3	27	3	6
分析件数			小計	69		14		30		6

(注) 1. ■は島根県、中国電力のクロスチェック対象試料を示す。同地点、同日時に採取された試料を各測定者が測定する。

試料区分	試料名	部 位	採 取 地 点	対象核種及び測定機関(数字は採取月)						
				γ線スペクトロメトリー対象核種				トリチウム		ストロンチウム 90
				ヨウ素131を除く		ヨウ素131		島根県	中国電力	
				島根県	中国電力	島根県	中国電力			
海 水	海 水	表層水	1号機放水口	4・10	4・10	—	—	—	—	—
			2号機放水口付近	4	10	—	—	—	—	—
			3号機放水口付近	4	10	—	—	—	—	—
			取 水 口	—	4・10	—	—	—	—	—
			1号機放水口沖	4・10	—	—	—	4・7・10・1	4・10	4
			2・3号機放水口沖	4・10	—	—	—	4・7・10・1	4・10	—
			手 結 沖	4	10	—	—	4	10	—
海産生物	かさご	肉	発電所付近沿岸	4	—	—	—	—	—	4
	なまこ	肉	1号機放水口湾付近	1	—	—	—	—	—	—
		肉	宮崎鼻付近	1	—	—	—	—	—	—
	さざえ	肉	1号機放水口湾付近	4・7・10・1	—	—	—	—	—	4
			宮崎鼻付近	4・7・10・1	—	—	—	—	—	4
		内臓	1号機放水口湾付近	4・7・10・1	—	—	—	—	—	—
	宮崎鼻付近		4・7・10・1	—	—	—	—	—	—	
	むらさき いかい	むき身	1号機放水口湾付近	7	7	—	—	—	—	—
			宮崎鼻付近	7	7	—	—	—	—	—
			浜田市	7	—	—	—	—	—	—
			松江市美保関町	7	7	—	—	—	—	—
	あらめ	仮根を 除く	1号機放水口湾付近	6・10	—	10	—	—	—	—
			宮崎鼻付近	6	10	—	10	—	—	6
			宮崎鼻付近 海底部	6	6	—	—	—	—	—
	わかめ	〃	1号機放水口湾付近	4	4	4	4	—	—	4
	いわのり	全体	1号機放水口湾付近	1	—	—	—	—	—	—
	ほんだ わら類	仮根を 除く	1号機放水口湾付近	6	6	6	6	—	—	—
宮崎鼻付近			6	6	6	6	—	—	—	
輪谷湾			6	6	6	6	—	—	—	
浜田市			7	—	7	—	—	—	—	
松江市美保関町			7	7	7	—	—	—	—	
海底土	表層 底質	1号機放水口沖	4	—	—	—	—	—	—	
		2・3号機放水口沖	4	—	—	—	—	—	—	
		手 結 沖	4	—	—	—	—	—	—	
実施者別分析件数			小計	46	17	7	5	9	5	6
分 析 件 数			小計	63		12		14		6

(注) 1. 〃は島根県、中国電力のクロスチェック対象試料を示す。同地点、同日時に採取された試料を各測定者が測定する。

2. 海水採取地点のうち、取水口は輪谷湾。

3. 宮崎鼻付近海底部は、水深約15m。

4. 「発電所付近沿岸」は、1号機放水口湾付近と宮崎鼻付近とのコンポジット。

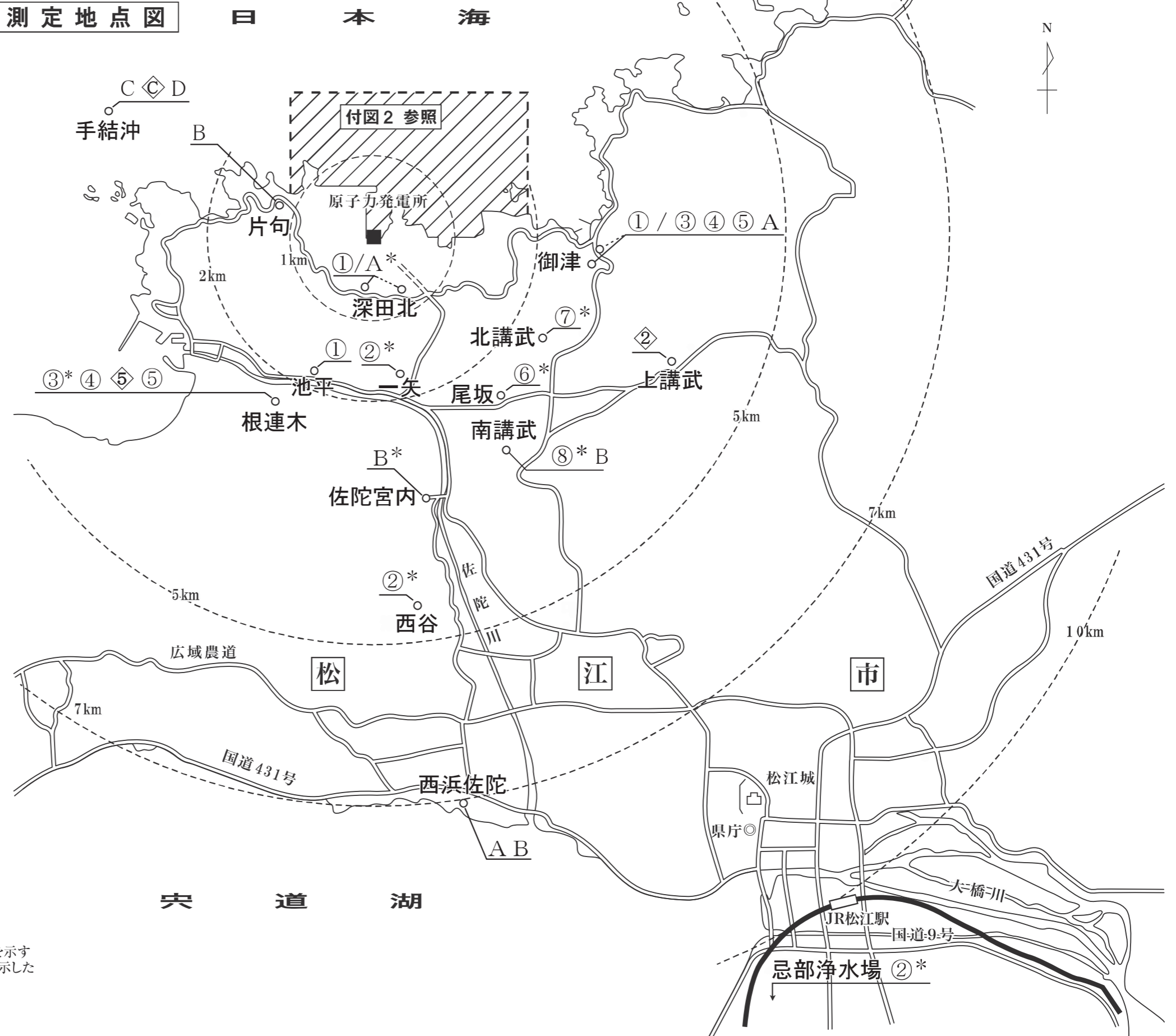
実施者別分析件数	合計	103	29	18	8	36	8	12
分 析 件 数	合計	132		26		44		12

(4) 測定法及び測定器

調査項目		測定機関	測定法		測定機器	供試料量	
空間放射線	線量率 (モニタリングポスト)	島根県	エネルギー補償方式		NaI(Tl) シンチレーション検出器 (深田北、北講武及び片句はゲルマニウム半導体検出器によるγ線エネルギー弁別装置付き)		
	人工放射能面密度	島根県	ゲルマニウム半導体検出器によるin-situ測定		高分解能γ線スペクトロメータ(高純度ゲルマニウム検出器)		
環境試料中の放射能	γ線スペクトロメトリ対象核種	浮遊塵	島根県	計測試料	分析法 文部科学省編「ゲルマニウム半導体検出器によるγ線スペクトロメトリー」による。	高分解能γ線スペクトロメータ(高純度ゲルマニウム検出器)	
				捕集フィルター			15,000~25,000m ³
				乾物			100g 乾土
		海底土	島根県	乾物			100g 乾土
				陸土			30ℓ
		海水	島根県 中国電力	吸着物			60~100ℓ
		陸水		濃縮物			2~3ℓ
		牛乳	島根県 中国電力	生試料			灰: 4~5 ℓ 相当
		植物		灰化物(ヨウ素 131 以外の核種)			灰: 1.5~3kg 生相当 生: 0.6~0.7kg 生
		農産物		生体(ヨウ素 131)			灰: 2~9kg 生相当 生: 1~3kg 生
海産生物			灰: 1~4kg 生相当 生: 1~3kg 生				
トリチウム	大気水	島根県	文部科学省編「トリチウム分析法」による。		低バックグラウンド液体シンチレーション計数装置	50mℓ	
	海陸水	島根県 中国電力					
ストロンチウム 90	陸水	島根県	文部科学省編「放射性ストロンチウム分析法」による。		低バックグラウンドガスフロー計数装置	100 ℓ	
	植物					灰: 0.7kg 生相当	
	農産物					灰: 0.3~0.7kg 生相当	
	牛乳					灰: 1kg 生相当	
	陸土					100 g 乾土	
	海水					20ℓ	
海産生物	灰: 0.2~0.5kg 生相当						

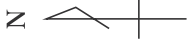
付図1 環境放射線測定地点図

凡 例	
①	浮遊塵
②	池水、水道原水
③	ほうれん草
④	キャベツ
⑤	大根
⑥	精米
⑦	茶
⑧	原乳
⑨	かさご
⑩	なまこ
⑪	さざえ
⑫	むらさきいがい
⑬	あらめ
⑭	わかめ
⑮	いわのり
⑯	ほんだわら類
A	松葉
B	陸土
C	海水
D	海底土
測定担当区分(例)	
① C	…… 島根県
①* C*	…… クロスチェック
◇	…… 中国電力

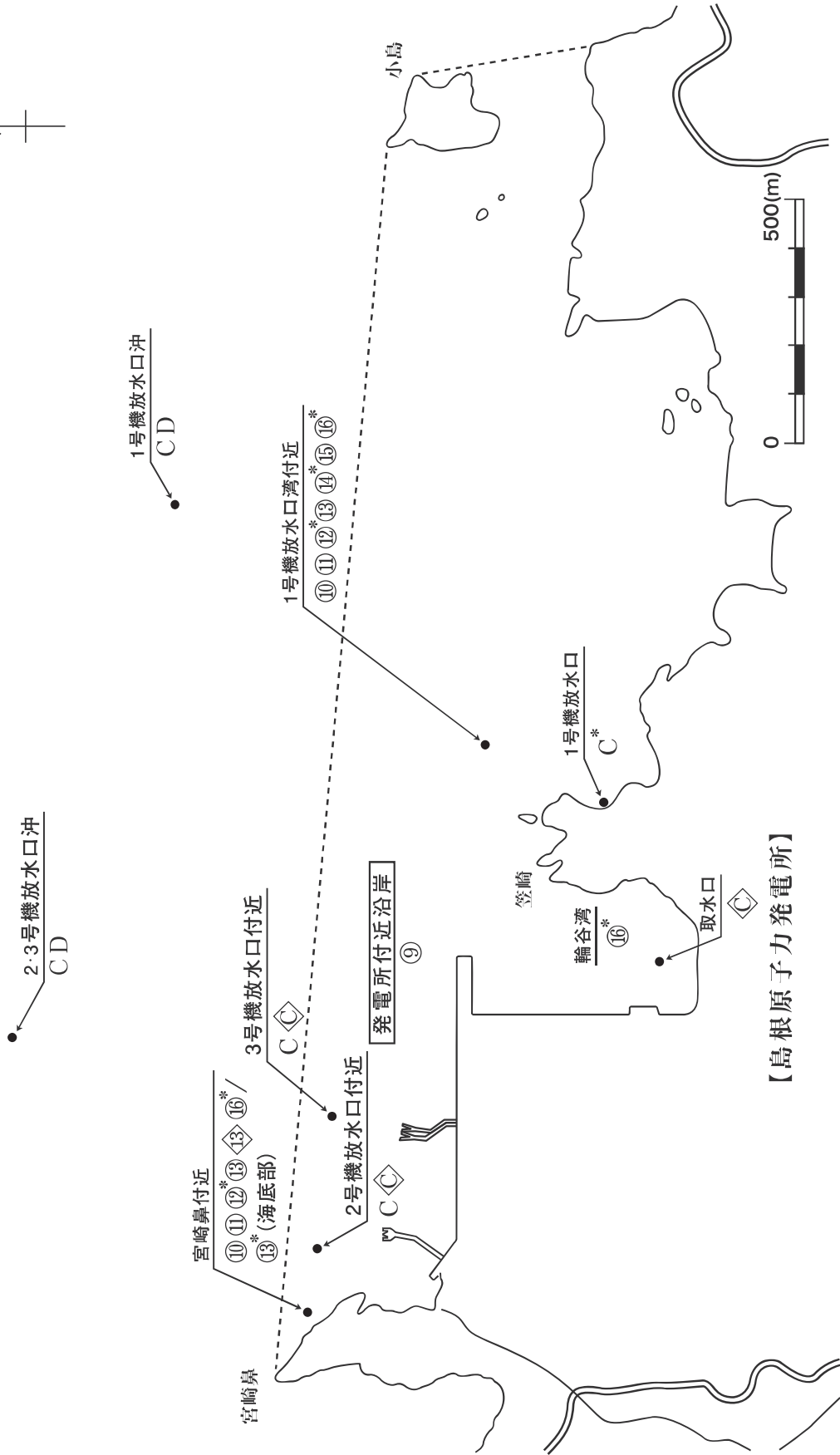


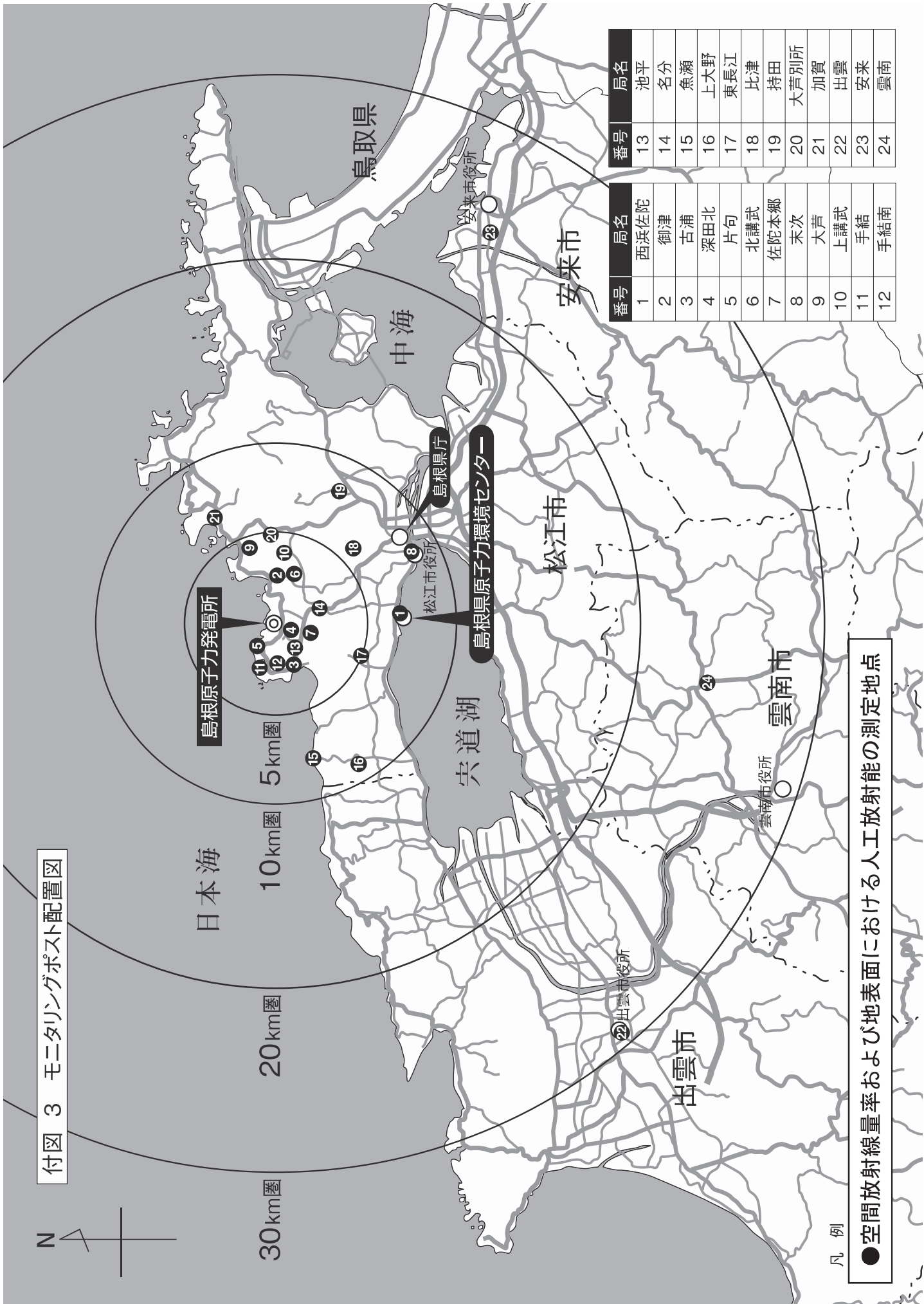
(注) 1. 試料は、γ線スペクトロメトリー法のみを示す
 2. 「/」は前後の放射線測定地点が異なることを示す
 なお、上記の【前】は実線、【後】は破線で指し示した

付図 2 環境放射線測定地点(海域拡大図)



- (注)
1. 凡例は、付図1と共通
 2. 試料は、γ線スペクトロメトリ法のみを示す





付図 3 モニタリングポスト配置図

番号	局名	番号	局名
1	西浜佐陀	13	池平
2	御津	14	名分
3	古浦	15	魚瀬
4	深田北	16	上大野
5	片匂	17	東長江
6	北講武	18	比津
7	佐陀本郷	19	持田
8	末次	20	大芦別所
9	大芦	21	加賀
10	上講武	22	出雲
11	手結	23	安来
12	手結南	24	雲南

● 空間放射線量率および地表面における人工放射能の測定地点

凡例

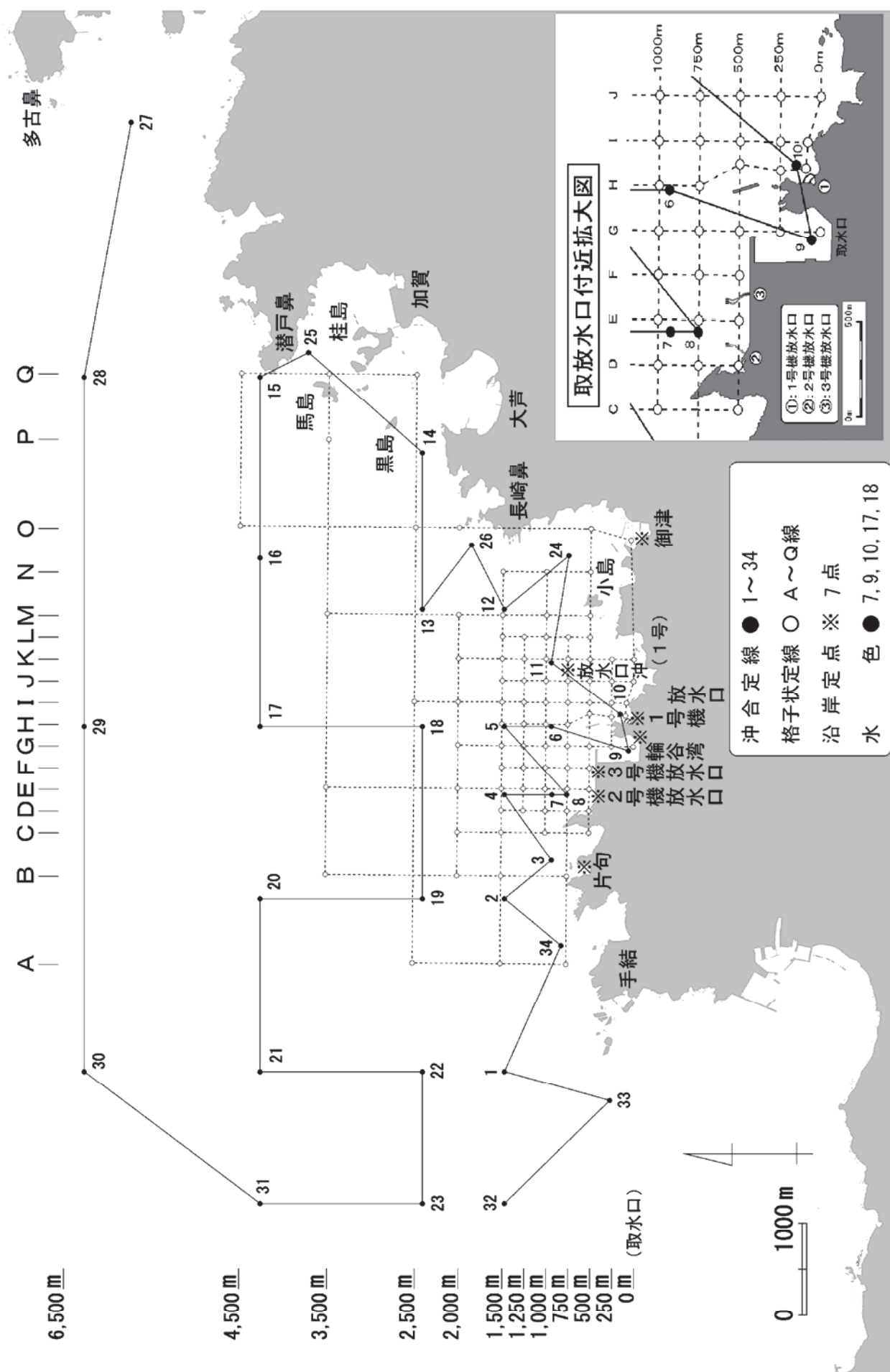
令和3年度温排水測定計画

測定項目	測定点		測定水深	測定方法	測定回数	資料整理	実施者
水温	沖合定線 3 4 点		0 ~ 2 0 m 1 m 間隔 2 5 m 3 0 m ~ 海底 1 0 m 間隔	可搬式水温計 (ASTD101 : (株)JFE アドバン テック社製) によ る测温	年 4 回	1. 測定温度表 2. 水温水平分布図 3. 水温鉛直分布図	島根県
	沿岸 定点	放水口沖 (1 号機)	0 m ~ 海底 (水深約 2 0 m) 1 m 間隔	可搬式水温計 (ハンディー S-C-T メータ (Mode130) : ワイ エスアイ・ナノテ ック社製) による 测温	毎月 3 回	測定日の 1 0 時データの表	中国 電力
	7 点	1 号機放水口 2 号機放水口 3 号機放水口 輪谷湾 片匂 御津	1 m 1 m 4 m 1・3 m * 1・3 m * 1・3 m *	常設水温計によ る自動記録	連続	1. 毎日の 1 0 時データの表 2. 沖合定線測定日の 毎時データの表	
	格子状定線 8 9 点		0 ~ 2 0 m 1 m 間隔 2 5 m 3 0 m ~ 海底 1 0 m 間隔	可搬式水温計 ASTD101, 102, 151 , 152, 650, 687 : (株)JFE アドバン テック社製) によ る测温	年 4 回	1. 測定温度表 2. 水温水平分布図 3. 水温鉛直分布図	中国 電力
水色	沖合定線の測定点 7・9・10・17・ 18			フォーレルの 水色計による 観測	年 4 回	フォーレルの 水色標準液番号の表	島根県

* この3測点の海底までの水深は4m以浅。

備考

- (1) 島根原子力発電所の運転状況について、測定結果とともに島根原子力発電所周辺環境放射線等測定技術会へ報告する。
- (2) 温排水測定地点は次ページの図を参照。



本書は放射線監視等交付金事業により作成しました。