




定線	距離 (m)	開始 時刻	終了 時刻	測定水深 (m)																											
				0	1	2	3	4	5	6	7	8	9	10	11	12	13	14	15	16	17	18	19	20	25	30	40	50	60	70	海底上1m
I線	0	9:37	9:38	12.0	12.1	12.1	12.1	12.1	12.0	12.0	12.0	12.1	12.1	12.1	12.1	12.1	12.0	12.0	12.0	12.0											12.0
	250	9:46	9:48	12.1	12.1	12.1	12.1	12.1	12.1	12.1	12.1	12.1	12.1	12.1	12.1	12.1	12.0	12.0	12.0	12.0											12.0
	500	9:50	9:56	12.4	12.4	12.4	12.4	12.3	12.3	12.3	12.3	12.3	12.3	12.3	12.2	12.2	12.2	12.2	12.2	12.2	12.2	12.2	12.2	12.2	12.2	12.2					12.1
	750	10:01	10:04	12.4	12.4	12.4	12.3	12.3	12.3	12.3	12.3	12.3	12.3	12.3	12.3	12.3	12.3	12.3	12.3	12.3	12.3	12.3	12.3	12.3	12.2	12.2					12.2
	1000	10:06	10:10	12.4	12.4	12.4	12.3	12.3	12.3	12.3	12.3	12.3	12.3	12.3	12.3	12.3	12.3	12.3	12.3	12.3	12.3	12.3	12.3	12.3	12.3	12.2	12.2				12.2
	1250	10:12	10:15	12.4	12.4	12.4	12.4	12.3	12.3	12.3	12.3	12.3	12.3	12.3	12.3	12.3	12.3	12.3	12.3	12.3	12.3	12.3	12.3	12.3	12.3	12.3	12.2				12.2
	1500	10:17	10:21	12.4	12.4	12.4	12.4	12.3	12.3	12.3	12.3	12.3	12.3	12.3	12.3	12.3	12.3	12.3	12.3	12.3	12.3	12.3	12.3	12.3	12.3	12.3	12.3	12.3			12.3
2000	10:24	10:28	12.4	12.4	12.4	12.4	12.4	12.4	12.4	12.4	12.3	12.3	12.3	12.3	12.3	12.3	12.3	12.3	12.3	12.3	12.3	12.3	12.3	12.3	12.3	12.3	12.2	12.2		12.2	
2500	10:31	10:36	12.5	12.5	12.5	12.5	12.4	12.4	12.4	12.4	12.4	12.4	12.3	12.3	12.3	12.3	12.3	12.3	12.3	12.3	12.3	12.3	12.3	12.3	12.3	12.2	12.2			12.2	
J線	0	9:30	9:34	12.0	12.0	12.0	12.0	12.0	12.0	11.9	11.9	12.0	11.9	11.9	11.9	11.9														11.9	
	250	9:42	9:44	12.1	12.1	12.1	12.1	12.1	12.1	12.1	12.1	12.1	12.0	12.0	12.0	12.0	12.0	12.0	11.9	11.9										11.9	
	500	9:55	9:57	12.1	12.2	12.1	12.2	12.1	12.1	12.1	12.1	12.1	12.1	12.1	12.1	12.1	12.1	12.1	12.1	12.1	12.1	12.1	12.1	12.1	12.1					12.1	
	750	10:07	10:10	12.4	12.4	12.4	12.3	12.3	12.3	12.3	12.3	12.3	12.3	12.3	12.3	12.3	12.3	12.3	12.3	12.2	12.2	12.2	12.2	12.2	12.2	12.2				12.2	
	1000	10:13	10:16	12.4	12.4	12.4	12.3	12.3	12.3	12.3	12.3	12.3	12.3	12.3	12.3	12.3	12.3	12.3	12.3	12.3	12.3	12.3	12.3	12.3	12.2	12.2				12.2	
1250	10:33	10:36	12.3	12.4	12.4	12.4	12.4	12.4	12.3	12.3	12.3	12.3	12.3	12.3	12.3	12.3	12.3	12.3	12.3	12.3	12.3	12.3	12.3	12.3	12.2	12.2			12.2		
1500	10:45	10:50	12.4	12.4	12.4	12.3	12.3	12.3	12.3	12.3	12.3	12.3	12.3	12.3	12.3	12.3	12.3	12.3	12.3	12.3	12.3	12.3	12.3	12.3	12.3	12.2	12.2			12.3	
K線	0	9:30	9:33	11.9	11.9	11.9	11.9	11.9																						11.9	
	250	9:36	9:39	12.0	12.0	12.0	12.0	12.0	12.0	12.0	12.0	12.0	12.0	12.0	12.0	12.0	12.0	12.0	12.0	12.0	12.0	12.0	12.0	12.0	12.0					12.0	
	500	9:49	9:53	12.1	12.1	12.1	12.1	12.1	12.1	12.1	12.1	12.1	12.1	12.1	12.1	12.1	12.1	12.1	12.1	12.1	12.1	12.1	12.1	12.0	12.0					12.0	
	750	10:00	10:04	12.2	12.2	12.2	12.2	12.2	12.2	12.2	12.2	12.2	12.2	12.2	12.2	12.2	12.2	12.2	12.2	12.2	12.2	12.2	12.2	12.2	12.2	12.2	12.2				12.2
	1000	10:18	10:21	12.3	12.4	12.4	12.3	12.4	12.3	12.3	12.3	12.3	12.3	12.3	12.3	12.3	12.3	12.3	12.3	12.3	12.3	12.3	12.3	12.3	12.2	12.2					12.2
	1250	10:24	10:27	12.4	12.4	12.4	12.4	12.3	12.3	12.3	12.3	12.3	12.3	12.3	12.3	12.3	12.3	12.3	12.3	12.3	12.3	12.3	12.3	12.2	12.2	12.2					12.2
	1500	10:38	10:42	12.4	12.4	12.4	12.4	12.4	12.4	12.4	12.4	12.3	12.3	12.3	12.3	12.3	12.3	12.3	12.3	12.3	12.3	12.3	12.3	12.3	12.3	12.2	12.2	12.2			12.2
2000	10:54	10:57	12.4	12.4	12.4	12.4	12.4	12.4	12.4	12.4	12.4	12.3	12.3	12.3	12.3	12.3	12.3	12.3	12.3	12.3	12.3	12.3	12.3	12.3	12.3	12.3	12.3	12.3			12.3
L線	500	9:59	10:02	12.1	12.1	12.1	12.1	12.1	12.1	12.1	12.1	12.1	12.1	12.1	12.1	12.1	12.1	12.1	12.1	12.1	12.1	12.1	12.1	12.1	12.1					12.0	
	750	10:08	10:12	12.2	12.2	12.2	12.2	12.2	12.2	12.2	12.2	12.2	12.2	12.2	12.2	12.2	12.2	12.2	12.2	12.2	12.2	12.2	12.2	12.2	12.2	12.1					12.1
	1000	10:24	10:28	12.2	12.2	12.2	12.2	12.2	12.2	12.2	12.2	12.2	12.2	12.2	12.2	12.2	12.2	12.2	12.2	12.2	12.2	12.2	12.2	12.2	12.2	12.2	12.1				12.1
	1250	10:29	10:33	12.3	12.3	12.3	12.3	12.3	12.3	12.3	12.3	12.3	12.3	12.3	12.3	12.3	12.2	12.2	12.2	12.2	12.2	12.2	12.2	12.2	12.2	12.2	12.2	12.2			12.2
1500	10:35	10:38	12.3	12.3	12.3	12.3	12.3	12.3	12.3	12.3	12.3	12.3	12.3	12.3	12.3	12.3	12.3	12.3	12.3	12.3	12.3	12.3	12.3	12.3	12.3	12.2					12.2
M線	500	10:04	10:06	12.0	12.0	12.0	12.0	12.0	12.0	12.0	12.0	12.0	12.0																	12.0	
	1000	10:19	10:22	12.2	12.2	12.2	12.2	12.2	12.2	12.2	12.2	12.2	12.2	12.2	12.2	12.2	12.2	12.2	12.2	12.2	12.2	12.2	12.2	12.2	12.2	12.2					12.2
	1500	10:40	10:44	12.2	12.2	12.2	12.2	12.2	12.2	12.2	12.2	12.2	12.2	12.2	12.2	12.2	12.2	12.2	12.2	12.2	12.2	12.2	12.2	12.2	12.2	12.2	12.2				12.2
	2000	10:26	10:31	12.3	12.3	12.3	12.3	12.3	12.3	12.3	12.3	12.3	12.3	12.3	12.3	12.3	12.3	12.3	12.3	12.3	12.3	12.3	12.3	12.3	12.3	12.3	12.3	12.2	12.2		
3500	10:45	10:51	12.3	12.3	12.3	12.3	12.3	12.3	12.3	12.3	12.3	12.3	12.3	12.3	12.3	12.3	12.3	12.3	12.3	12.3	12.3	12.2	12.2	12.2	12.2	12.2	12.2	12.2			12.2
N線	500	9:30	9:34	12.0	12.0	12.0	12.0	12.0	12.0	12.0	12.0	12.0	12.0	12.0	12.0	12.0	12.0	12.0	11.9	12.0	12.0	12.0									12.0
	1000	10:20	10:22	12.1	12.1	12.1	12.1	12.1	12.1	12.1	12.1	12.1	12.1	12.1	12.1	12.1	12.1	12.1	12.1	12.1	12.1	12.1	12.1	12.1	12.1	12.1					12.1
	1500	10:11	10:15	12.2	12.1	12.2	12.2	12.2	12.2	12.2	12.2	12.2	12.1	12.1	12.1	12.1	12.1	12.1	12.1	12.1	12.1	12.1	12.1	12.1	12.1	12.0					12.0
O線	0	9:30	9:33	11.6	11.5	11.5	11.5																							11.4	
	500	9:46	9:48	11.8	11.8	11.8	11.8	11.8	11.9	11.9	11.9	11.9	11.9	11.8	11.8															11.8	
	2000	9:30	9:32	12.1	12.2	12.2	12.2	12.2	12.2	12.2	12.2	12.2	12.2	12.2	12.2	12.2	12.2	12.2	12.2	12.2	12.2	12.2	12.2	12.2	12.2	12.2	12.2				12.2
	2500	9:34	9:37	12.2	12.2	12.2	12.2	12.2	12.2	12.2	12.2	12.2	12.2	12.2	12.2	12.2	12.2	12.2	12.2	12.2	12.2	12.2	12.2	12.2	12.2	12.2	12.2	12.2	12.1		
P線	4500	10:36	10:40	12.2	12.2	12.2	12.2	12.2	12.2	12.2	12.2	12.2	12.2	12.2	12.2	12.2	12.2	12.2	12.2	12.2	12.2	12.2	12.2	12.2	12.2	12.2	12.2	12.2	12.2		12.2
	3500	10:12	10:15	12.2	12.2	12.2	12.2	12.2	12.2	12.2	12.2	12.2	12.2	12.2	12.2	12.2	12.2	12.2	12.2	12.2	12.2	12.2	12.2	12.2	12.2	12.2	12.2				12.2
Q線	2500	9:54	9:57	11.9	12.0	12.0	12.0	12.0	12.0	12.0	12.1	12.1	12.1	12.1	12.1	12.2	12.2	12.1	12.1												12.1
	3500	10:05	10:08	11.7	11.8	11.8	11.8	11.8	11.8	11.8	12.0	12.1	12.1	12.1	12.1	12.1	12.1	12.1	12.1	12.1	12.1	12.1	12.1	12.1	12.1	12.1					12.1
	4500	10:22	10:26	12.0	12.0	12.1	12.1	12.1	12.1	12.1	12.1	12.1	12.1	12.1	12.1	12.1	12.1	12.1	12.1	12.1	12.1	12.1	12.1	12.1	12.1	12.1	12.1	12.1			12.2

 : 水温の最高
  : 水温の最低

# 島根原子力発電所 格子状定線の水温(平成22年度第4四半期)

## 島根原子力発電所 格子状定線の水温(第2回)

(平成23年2月8日 11:45~13:21)

1号機出力: 0 万kW  
2号機出力: 83 万kW

1号機放水量: 1 m<sup>3</sup>/s  
2号機放水量: 60 m<sup>3</sup>/s  
天候:曇  
風向・風速: 南西、2.4 m/s

気温: 9.1℃  
風浪: 2

○水温の最高 13.1 ℃(定線D・距離750m・0m層, 他5点)  
○水温の最低 11.4 ℃(定線O・距離0m・3m層)

定線	距離 (m)	開始 時刻	終了 時刻	測定水深 (m)																											
				0	1	2	3	4	5	6	7	8	9	10	11	12	13	14	15	16	17	18	19	20	25	30	40	50	60	70	海底上1m
A線	750			漁網のため欠測																											
	1500	12:41	12:46	12.3	12.3	12.3	12.3	12.3	12.3	12.3	12.3	12.3	12.3	12.3	12.3	12.3	12.3	12.3	12.3	12.3	12.3	12.3	12.3	12.3	12.3	12.3	12.3	12.3	12.3	12.3	12.3
	2500	12:31	12:36	12.3	12.3	12.3	12.3	12.3	12.3	12.3	12.3	12.3	12.3	12.3	12.3	12.3	12.3	12.3	12.3	12.3	12.3	12.3	12.3	12.3	12.3	12.3	12.3	12.3	12.3	12.3	12.3
B線	750	13:02	13:06	12.2	12.3	12.3	12.2	12.3	12.3	12.3	12.3	12.3	12.3	12.3	12.3	12.3	12.3	12.3	12.3	12.3	12.3	12.3	12.3	12.3	12.3	12.3	12.3	12.3	12.3	12.3	12.3
	1500			漁網のため欠測																											
	2000	12:13	12:19	12.3	12.3	12.3	12.3	12.3	12.3	12.3	12.3	12.3	12.2	12.2	12.2	12.3	12.3	12.3	12.3	12.3	12.3	12.3	12.3	12.3	12.3	12.3	12.2	12.2	12.2	12.2	12.2
C線	3500	11:45	11:51	12.1	12.1	12.1	12.1	12.1	12.2	12.2	12.2	12.2	12.2	12.2	12.2	12.2	12.2	12.2	12.2	12.2	12.2	12.2	12.2	12.2	12.2	12.2	12.2	12.2	12.2	12.2	12.2
	500	12:56	13:00	12.2	12.3	12.3	12.2	12.3	12.2	12.2	12.2	12.2	12.2	12.2	12.2	12.2	12.2	12.2	12.2	12.2	12.2	12.2	12.2	12.2	12.2	12.2	12.2	12.2	12.2	12.2	12.2
	1000	12:47	12:52	12.3	12.3	12.3	12.3	12.3	12.3	12.3	12.3	12.2	12.2	12.2	12.2	12.2	12.2	12.2	12.2	12.2	12.2	12.2	12.2	12.2	12.2	12.2	12.2	12.2	12.2	12.2	12.2
D線	1500			漁網のため欠測																											
	2000	12:22	12:27	12.2	12.2	12.2	12.2	12.2	12.2	12.2	12.2	12.2	12.2	12.2	12.2	12.2	12.2	12.2	12.2	12.2	12.2	12.2	12.2	12.2	12.2	12.2	12.2	12.2	12.2	12.2	12.2
	500	12:53	12:55	12.6	12.4	12.4	12.4	12.4	12.4	12.4	12.3	12.3	12.3	12.3	12.3	12.3	12.3	12.3	12.3	12.3	12.3	12.3	12.3	12.3	12.3	12.3	12.3	12.3	12.3	12.3	12.3
E線	750	12:32	12:36	水温の最高																											
	1000	12:26	12:30	13.0	12.9	12.9	12.9	12.9	12.9	12.9	12.9	12.9	12.9	12.9	12.8	12.8	12.8	12.8	12.8	12.7	12.7	12.6	12.6	12.5	12.5	12.4	12.3	12.2	12.2	12.2	12.2
	1250	12:39	12:44	12.9	12.9	12.9	12.9	12.8	12.8	12.7	12.7	12.7	12.7	12.6	12.6	12.6	12.6	12.6	12.6	12.5	12.4	12.3	12.3	12.3	12.3	12.3	12.2	12.2	12.2	12.2	12.2
F線	1500	12:31	12:36	12.8	12.8	12.8	12.8	12.7	12.7	12.7	12.7	12.7	12.6	12.6	12.6	12.6	12.6	12.6	12.5	12.4	12.3	12.3	12.3	12.3	12.3	12.2	12.2	12.2	12.2	12.2	12.2
	500	12:50	12:52	12.3	12.4	12.4	12.4	12.3	12.3	12.3	12.3	12.3	12.3	12.3	12.3	12.3	12.3	12.3	12.3	12.3	12.3	12.3	12.3	12.3	12.3	12.2	12.2	12.2	12.2	12.2	12.2
	750	12:37	12:40	12.8	12.8	12.8	12.8	12.8	12.8	12.8	12.8	12.7	12.7	12.7	12.7	12.5	12.3	12.3	12.3	12.3	12.3	12.3	12.3	12.3	12.3	12.3	12.3	12.3	12.3	12.3	12.3
G線	1000	12:21	12:25	12.9	12.9	12.8	12.8	12.8	12.8	12.8	12.7	12.7	12.6	12.6	12.5	12.5	12.4	12.4	12.3	12.3	12.3	12.2	12.3	12.2	12.2	12.2	12.2	12.2	12.2	12.2	12.2
	1250	12:06	12:10	12.8	12.8	12.8	12.7	12.7	12.7	12.7	12.6	12.5	12.5	12.5	12.3	12.3	12.3	12.3	12.3	12.3	12.3	12.3	12.3	12.3	12.2	12.2	12.2	12.2	12.2	12.2	12.2
	1500	11:59	12:03	12.8	12.8	12.8	12.8	12.8	12.8	12.7	12.6	12.5	12.4	12.3	12.3	12.3	12.3	12.3	12.3	12.3	12.3	12.3	12.3	12.3	12.3	12.3	12.3	12.3	12.3	12.3	12.2
H線	2000	11:52	11:57	12.7	12.7	12.7	12.6	12.6	12.5	12.3	12.3	12.3	12.3	12.3	12.3	12.3	12.3	12.3	12.3	12.3	12.3	12.3	12.3	12.3	12.3	12.3	12.3	12.3	12.3	12.3	12.3
	3500	11:53	11:59	12.3	12.3	12.3	12.3	12.3	12.3	12.3	12.3	12.3	12.3	12.3	12.3	12.3	12.3	12.3	12.3	12.3	12.3	12.3	12.3	12.3	12.3	12.3	12.3	12.3	12.3	12.3	12.3
	500	12:45	12:48	12.3	12.3	12.3	12.3	12.3	12.3	12.3	12.3	12.3	12.3	12.3	12.3	12.3	12.3	12.3	12.3	12.3	12.3	12.3	12.3	12.3	12.3	12.3	12.3	12.3	12.3	12.3	12.3
I線	750	12:42	12:44	12.3	12.3	12.3	12.3	12.3	12.3	12.3	12.3	12.3	12.3	12.3	12.3	12.3	12.3	12.3	12.3	12.3	12.3	12.3	12.3	12.3	12.3	12.3	12.3	12.3	12.3	12.3	12.3
	1000	12:16	12:20	12.4	12.4	12.4	12.3	12.3	12.3	12.3	12.3	12.3	12.3	12.3	12.3	12.3	12.3	12.3	12.3	12.3	12.3	12.3	12.3	12.3	12.3	12.2	12.2	12.2	12.2	12.2	12.2
	1250	12:11	12:15	12.7	12.7	12.7	12.6	12.5	12.4	12.4	12.3	12.3	12.3	12.3	12.3	12.3	12.3	12.3	12.3	12.3	12.3	12.3	12.3	12.3	12.3	12.3	12.3	12.2	12.2	12.2	12.2
J線	1500	11:55	12:00	12.7	12.7	12.7	12.6	12.6	12.4	12.3	12.3	12.3	12.3	12.3	12.3	12.3	12.3	12.3	12.3	12.3	12.3	12.3	12.3	12.3	12.3	12.3	12.3	12.3	12.3	12.3	12.3
	0	13:17	13:21	12.3	12.3	12.3	12.3	12.3	12.3	12.3	12.3	12.3	12.3	12.3	12.2	12.2	12.3	12.3	12.3	12.3	12.3	12.2	12.2	12.2	12.2	12.2	12.2	12.2	12.2	12.2	12.2
	250	13:11	13:15	12.3	12.3	12.3	12.3	12.3	12.3	12.3	12.3	12.3	12.3	12.3	12.3	12.3	12.3	12.3	12.3	12.3	12.3	12.2	12.2	12.2	12.2	12.2	12.2	12.2	12.2	12.2	12.2
K線	500	13:09	13:19	12.3	12.3	12.3	12.3	12.3	12.3	12.3	12.3	12.3	12.3	12.3	12.3	12.3	12.3	12.3	12.3	12.3	12.3	12.3	12.3	12.3	12.3	12.3	12.3	12.3	12.3	12.3	12.3
	750	12:49	12:53	12.3	12.3	12.3	12.3	12.3	12.3	12.3	12.3	12.3	12.3	12.3	12.3	12.3	12.3	12.3	12.3	12.3	12.3	12.3	12.3	12.3	12.3	12.3	12.3	12.3	12.3	12.3	12.3
	1000	12:42	12:46	12.4	12.3	12.3	12.3	12.3	12.3	12.3	12.3	12.3	12.3	12.3	12.3	12.3	12.3	12.3	12.3	12.3	12.3	12.3	12.3	12.3	12.3	12.3	12.3	12.3	12.3	12.3	12.3
L線	1250	12:20	12:25	12.7	12.7	12.7	12.4	12.4	12.3	12.3	12.3	12.3	12.3	12.3	12.3	12.3	12.3	12.3	12.3	12.3	12.3	12.3	12.3	12.3	12.3	12.3	12.3	12.3	12.3	12.3	12.3
	1500	12:04	12:09	12.7	12.7	12.7	12.4	12.4	12.4	12.4	12.3	12.3	12.3	12.3	12.3	12.3	12.3	12.3	12.3	12.3	12.3	12.3	12.3	12.3	12.3	12.3	12.3	12.3	12.3	12.3	12.3
	2000	11:45	11:52	12.6	12.6	12.6	12.5	12.5	12.4	12.4	12.3	12.3	12.3	12.3	12.3	12.3	12.3	12.3	12.3	12.3	12.3	12.3	12.3	12.3	12.3	12.3	12.3	12.3	12.3	12.3	12.3
M線	0	13:09	13:10	12.4	12.3	12.3	12.3	12.3	12.3	12.3	12.2	12.2	12.2	12.2	12.2	12.2	12.2	12.2	12.2	12.2	12.2	12.2	12.2	12.2	12.2	12.2	12.2	12.2	12.2	12.2	12.2
	250	13:04	13:07	12.3	12.3	12.3	12.3	12.3	12.3	12.3	12.3	12.3	12.2	12.2	12.2	12.2	12.2	12.2	12.2	12.2	12.2	12.2	12.2	12.2	12.2	12.2	12.2	12.2	12.2	12.2	12.2
	500	12:57	13:07	12.3	12.3	12.3	12.3	12.3	12.3	12.3	12.3	12.3	12.3	12.3	12.3	12.3	12.3	12.3	12.3	12.3	12.3	12.3	12.3	12.3	12.3	12.3	12.3	12.3	12.3	12.3	12.3
N線	750			漁網のため欠測																											
	1000	12:35	12:39	12.4	12.4	12.4	12.3	12.3	12.3	12.3	12.3	12.3	12.3	12.3	12.3	12.3	12.3	12.3	12.3	12.3	12.3	12.3	12.3	12.3	12.3	12.3	12.3	12.2	12.2	12.2	12.2
	1250	12:27	12:32	12.6	12.6	12.6	12.5	12.3	12.3	12.3	12.3	12.3	12.3	12.3	12.3	12.3	12.3	12.3	12.3	12.3	12.3	12.3	12.3	12.3	12.3	12.3	12.3	12.3	12.3	12.3	12.3
O線	1500	12:11	12:16	12.6	12.7	12.6	12.4	12.3	12.3	12.3	12.3	12.3	12.3	12.3	12.3	12.3	12.3	12.3	12.3	12.3	12.3	12.3	12.3	12.3	12.3	12.3	12.3	12.3	12.3	12.3	12.3

▨:水温の最高      ▩:水温の最低



# 島根原子力発電所 格子状定線の水温水平分布図 (基準水温との温度差)

平成23年2月8日 第1回  
9時30分～11時00分

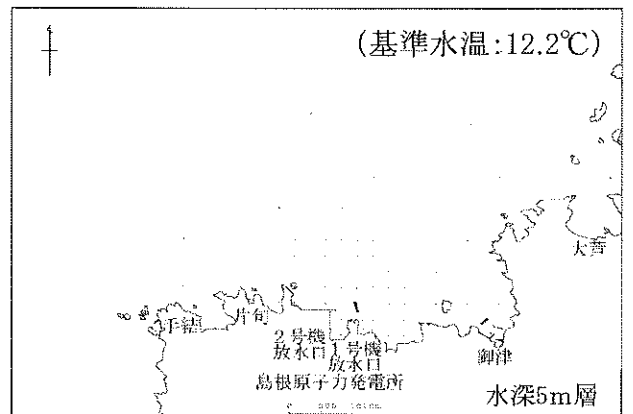
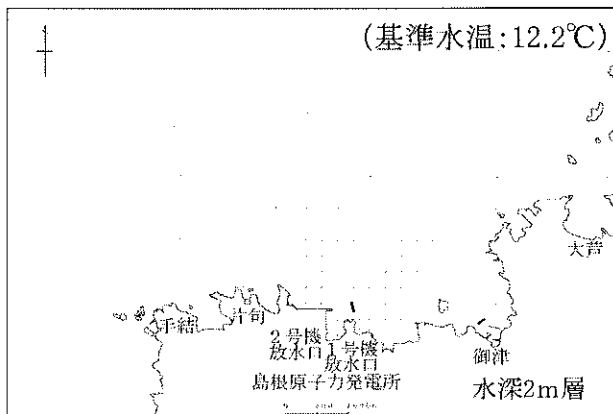
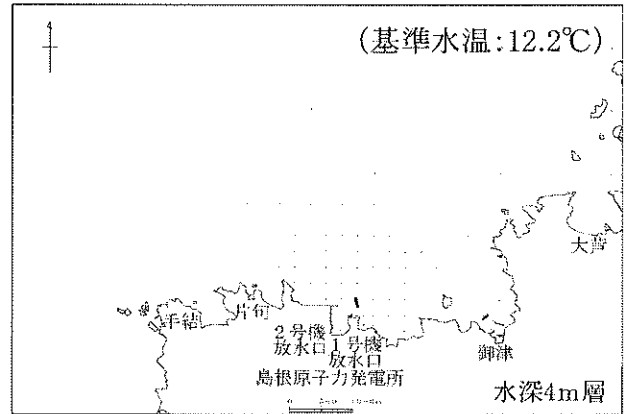
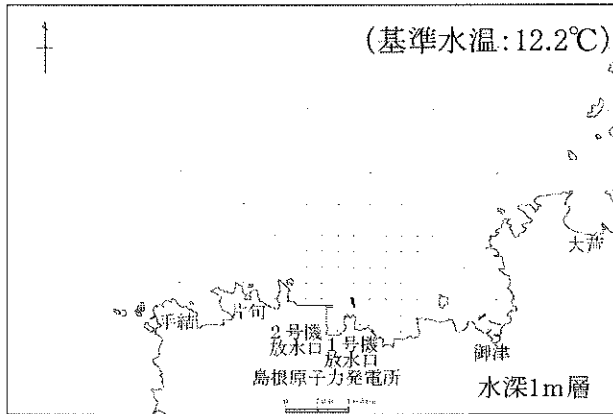
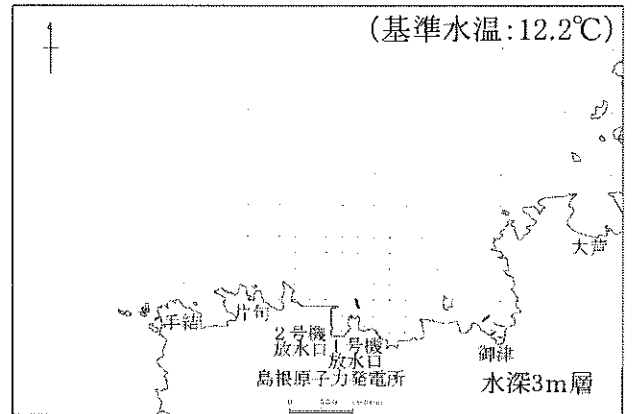
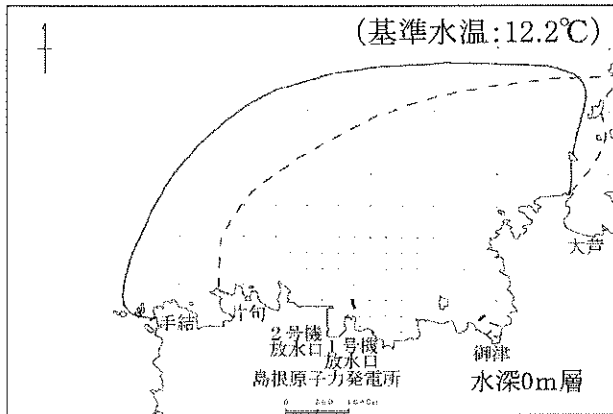
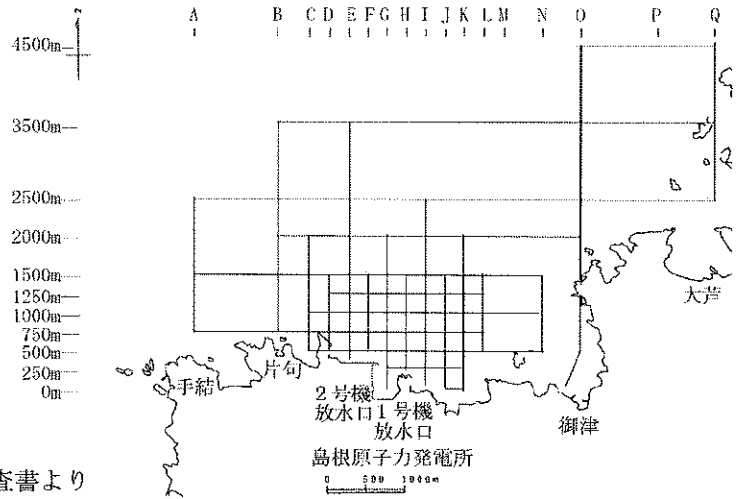
出力 (万kW)	1号機	0
	2号機	83
放水量 (m <sup>3</sup> /s)	1号機	1
	2号機	60
天候	曇	
気温 (°C)	6.8	
風向	南南西	
風速 (m/s)	4.2	
風浪	2	

※基準水温  
A2500、B3500、E3500、M3500、O4500、  
P3500の6点の平均値

※1°C上昇域予測包絡範囲の凡例

————— 島根原発2号機修正環境影響調査書より

----- 島根原発3号機環境影響評価書より



◎水深1、5m層以外では、基準水温より1°C以上高い水温上昇域は確認されなかった。

- 基準水温より1°C以上高い水温上昇域
- 基準水温より2°C以上高い水温上昇域
- 基準水温より3°C以上高い水温上昇域

# 島根原子力発電所 格子状定線の水温水平分布図 (基準水温との温度差)

平成23年2月8日 第2回  
11時45分～13時21分

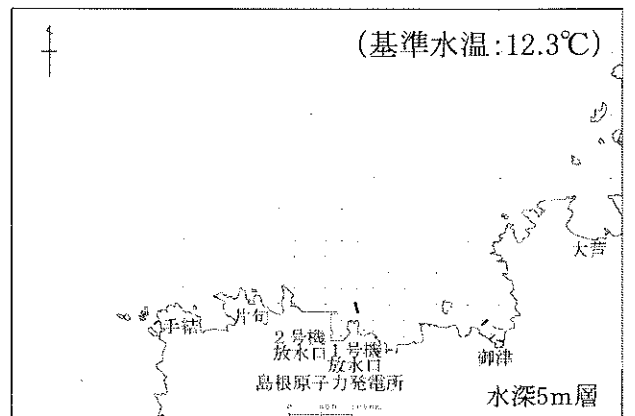
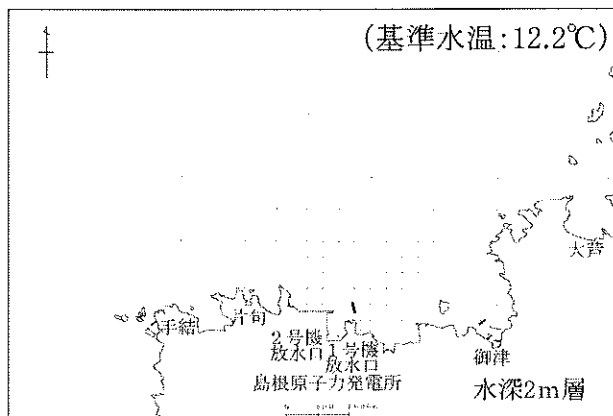
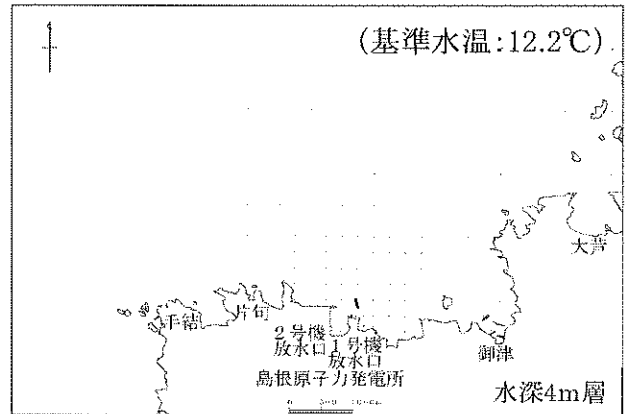
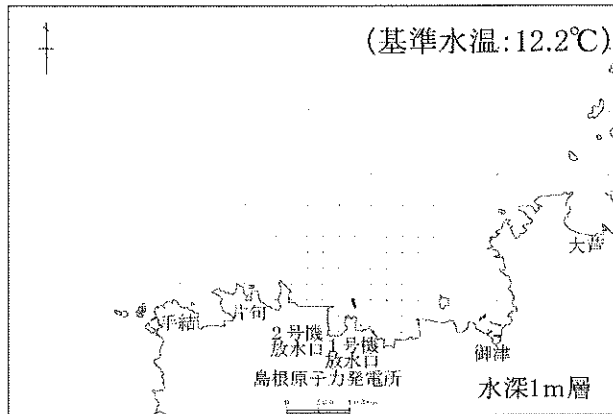
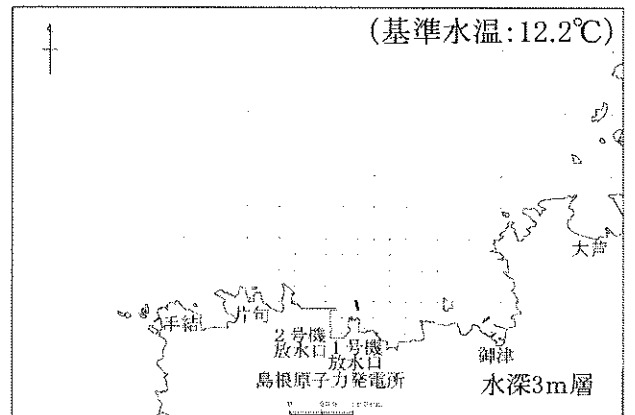
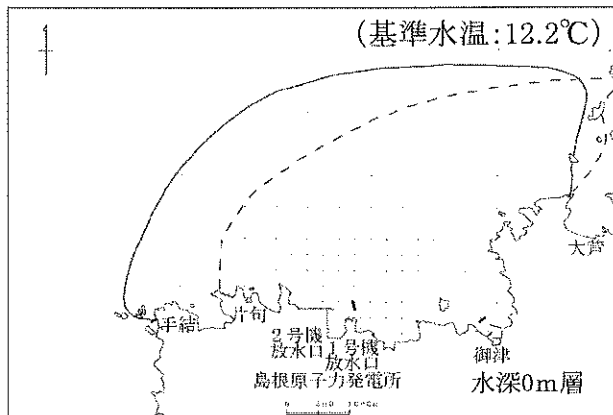
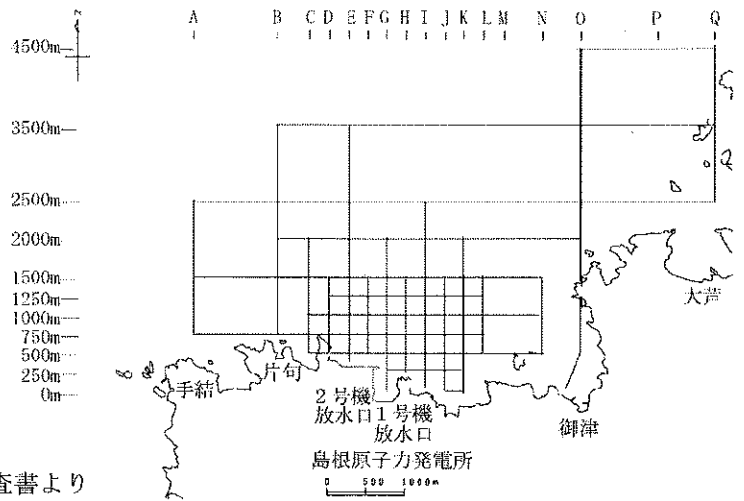
出力 (万kW)	1号機	0
	2号機	83
放水量 (m <sup>3</sup> /s)	1号機	1
	2号機	60
天候	曇	
気温 (°C)	9.1	
風向	南西	
風速 (m/s)	2.4	
風浪	2	

※基準水温  
A2500、B3500、E3500、M3500、O4500、  
P3500の6点の平均値

※1°C上昇域予測包絡範囲の凡例

————— 島根原発2号機修正環境影響調査書より

- - - - - 島根原発3号機環境影響評価書より



◎基準水温より1°C以上高い水温上昇域は  
確認されなかった。


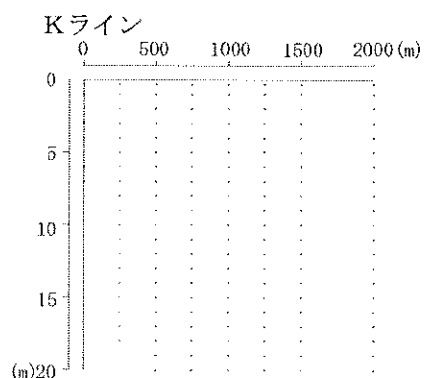

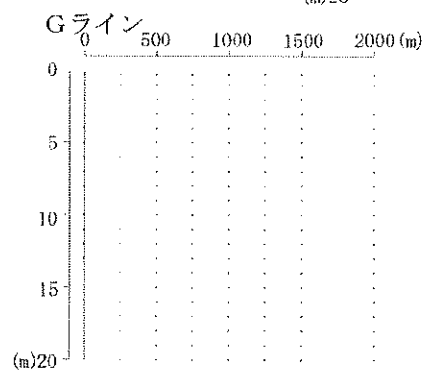

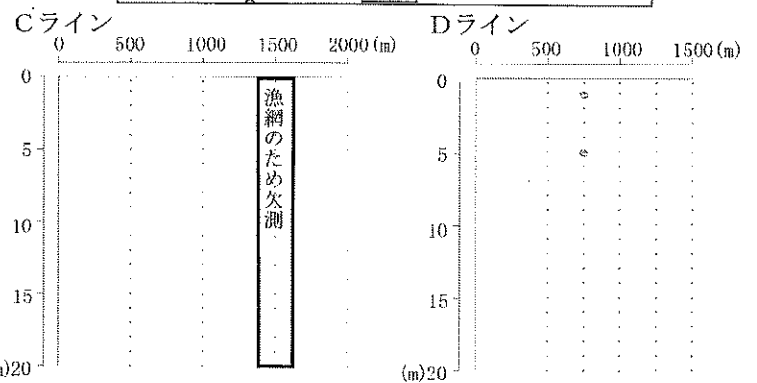
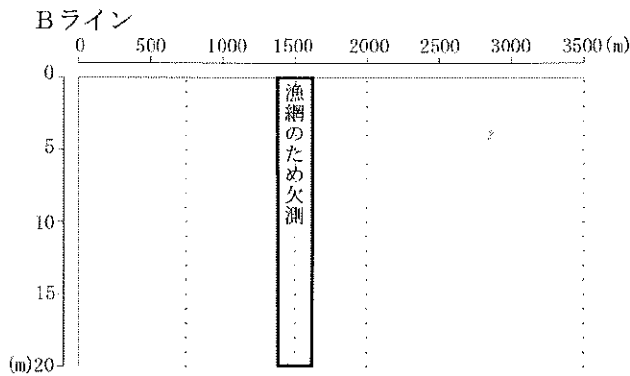
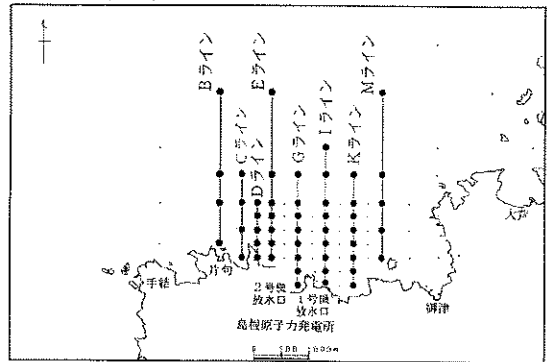
- 基準水温より1°C以上高い水温上昇域
- 基準水温より2°C以上高い水温上昇域
- 基準水温より3°C以上高い水温上昇域

# 島根原子力発電所 格子状定線の水溫鉛直分布図 (基準水温との温度差)

平成23年2月8日 第1回  
9時30分～11時00分

出力 (万kW)	1号機	0
	2号機	83
放水量 (m <sup>3</sup> /s)	1号機	1
	2号機	60
天候	曇	
気温	(°C)	6.8
風向	南南西	
風速	(m/s)	4.2
風浪	2	

断面位置見取図



- 基準水温より1℃以上高い水温上昇域
- 基準水温より2℃以上高い水温上昇域
- 基準水温より3℃以上高い水温上昇域

水深	基準水温(°C)
0m層	12.2
1m層	12.2
2m層	12.2
3m層	12.2
4m層	12.2
5m層	12.2

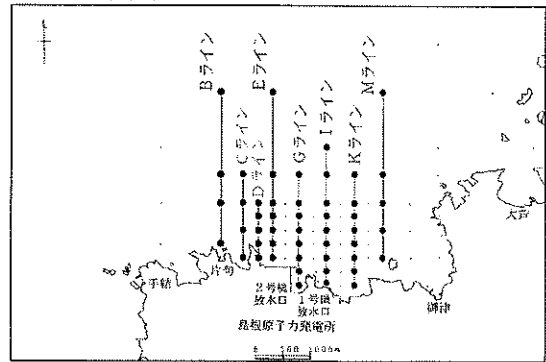
※基準水温  
A2500、B3500、E3500、M3500、O4500、P3500の6点の平均値

# 島根原子力発電所 格子状定線の水溫鉛直分布図 (基準水温との温度差)

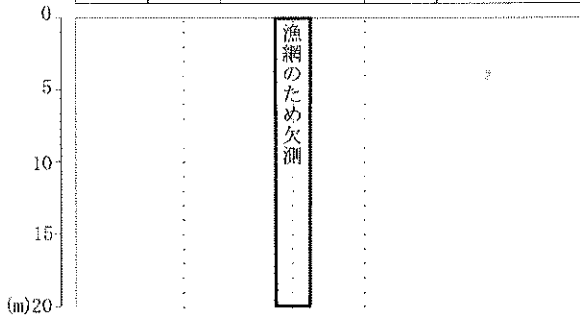
平成23年2月8日 第2回  
11時45分～13時21分

出力 (万kW)	1号機	0
	2号機	83
放水量 (m <sup>3</sup> /s)	1号機	1
	2号機	60
天候		曇
気温	(°C)	9.1
風向		南西
風速	(m/s)	2.4
風浪		2

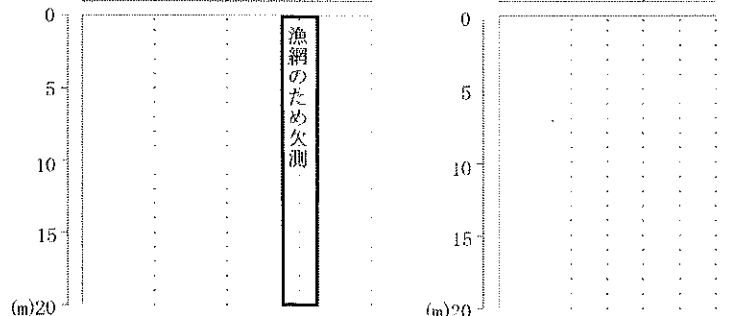
断面位置見取図



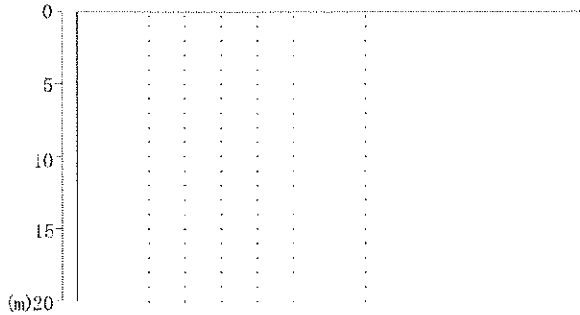
Bライン  
0 500 1000 1500 2000 2500 3000 3500 (m)




Cライン 0 500 1000 1500 2000 (m) Dライン 0 500 1000 1500 (m)




Eライン  
0 500 1000 1500 2000 2500 3000 3500 (m)




Gライン  
0 500 1000 1500 2000 (m)




Iライン  
0 500 1000 1500 2000 2500 (m)



Kライン  
0 500 1000 1500 2000 (m)



Mライン  
0 500 1000 1500 2000 2500 3000 3500 (m)



※基準水温  
A2500、B3500、E3500、M3500、O4500、P3500の6点の平均値

水深	基準水温(°C)
0m層	12.2
1m層	12.2
2m層	12.2
3m層	12.2
4m層	12.2
5m層	12.3