

島根原子力発電所 格子状定線の水温水平分布図 (基準水温との温度差)

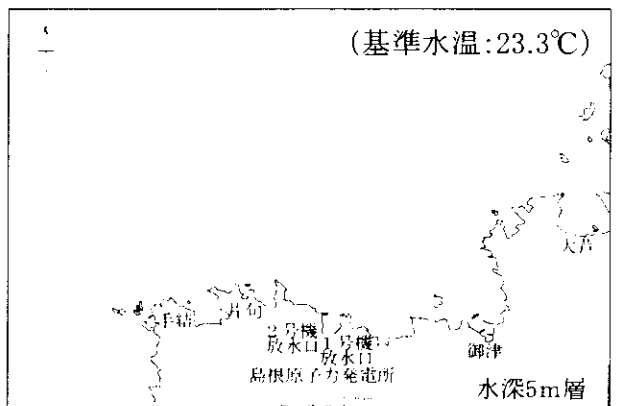
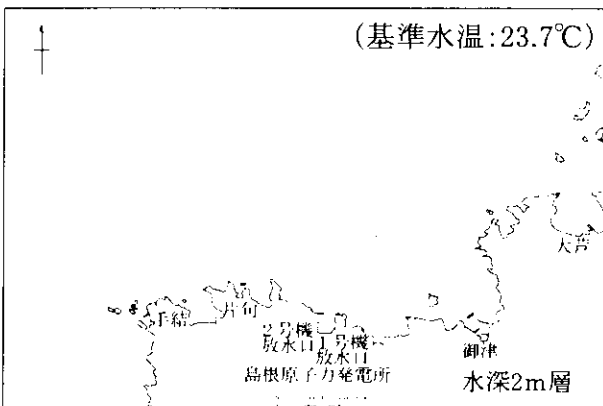
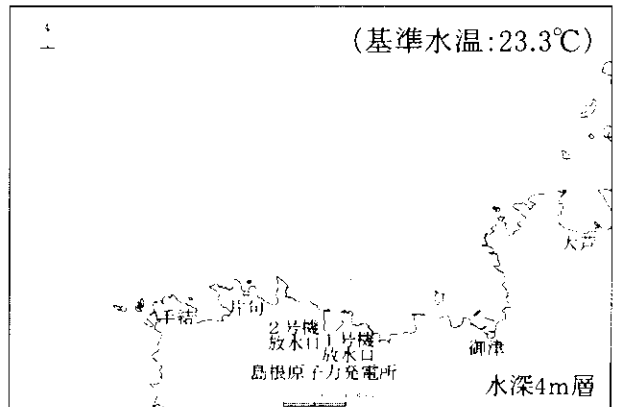
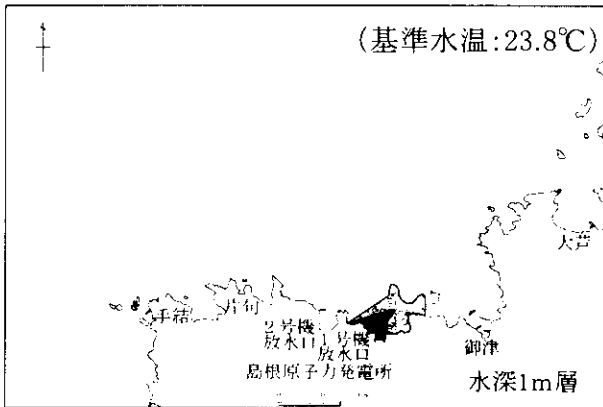
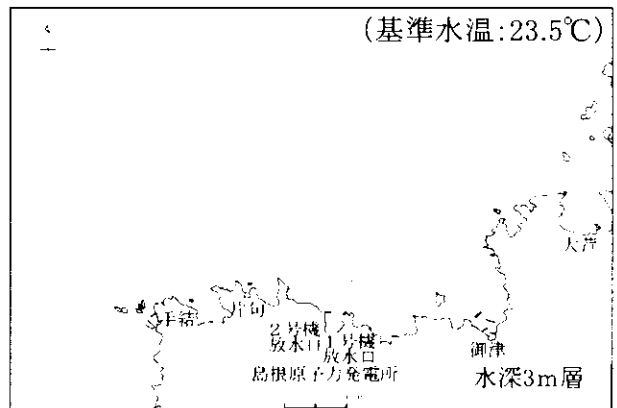
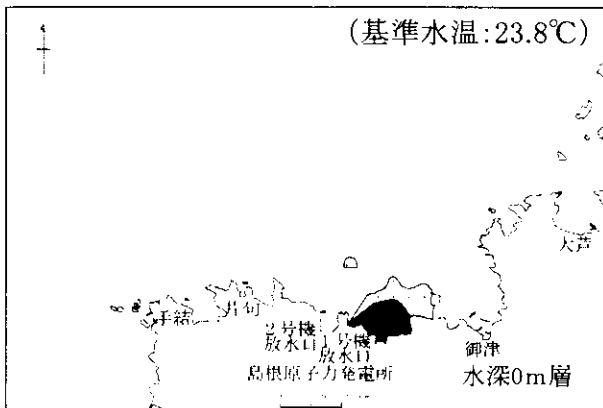
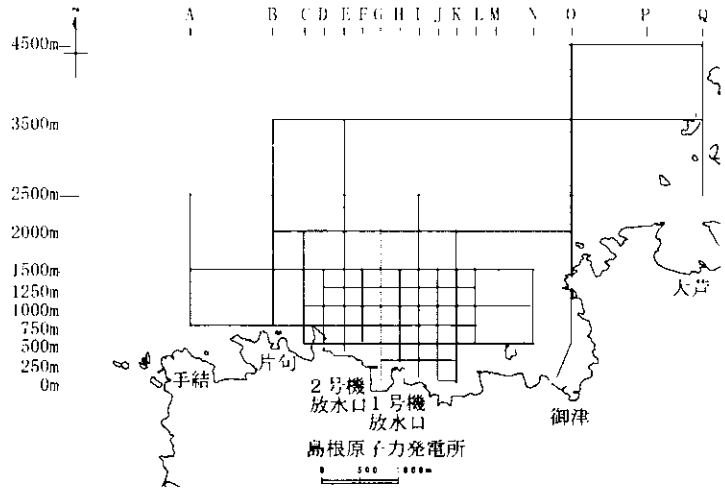
平成18年7月13日 第1回
9時30分～11時16分

出力 (万kW)	1号機	47
	2号機	82
放水量 (m ³ /s)	1号機	30
	2号機	60
天候	晴れ	
気温 (°C)	27.4	
風向	西北西	
風速 (m/s)	1.5	
風浪	2	

※基準水温

A2500、B3500、E3500、M3500、

O4500、P3500の6点の平均値



◎2m以深において、基準水温より1°C以上高い水温上昇域は確認されなかった。

- 基準水温より1°C以上高い水温上昇域
- 基準水温より2°C以上高い水温上昇域
- 基準水温より3°C以上高い水温上昇域

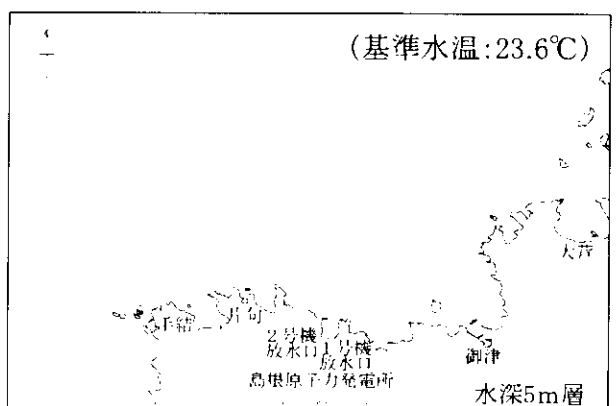
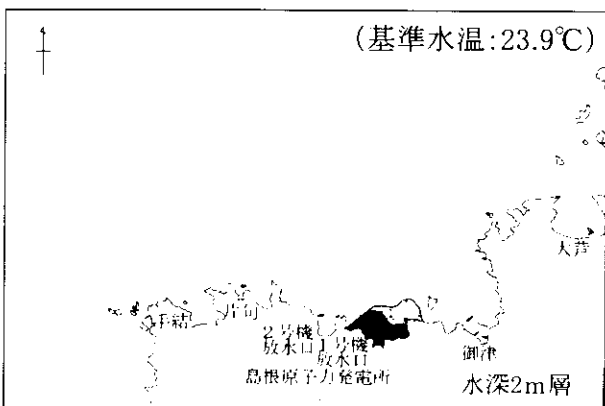
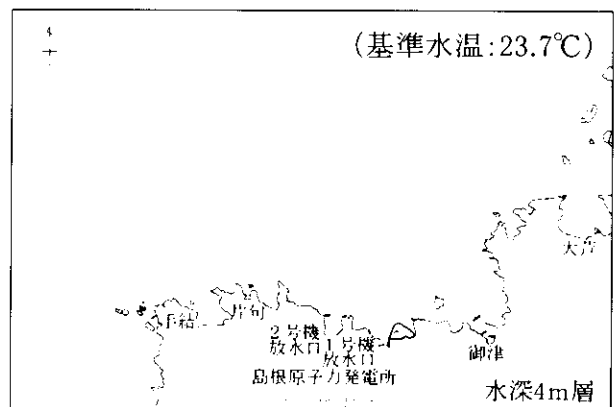
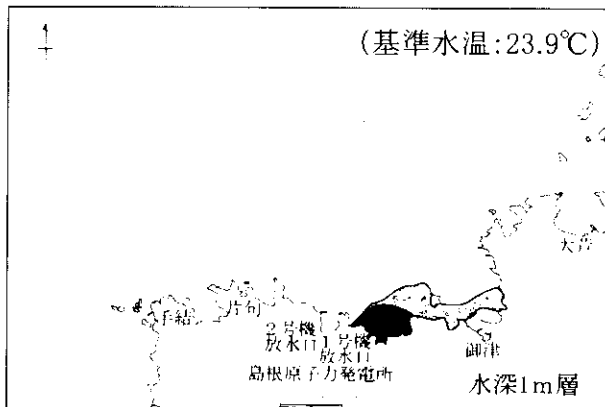
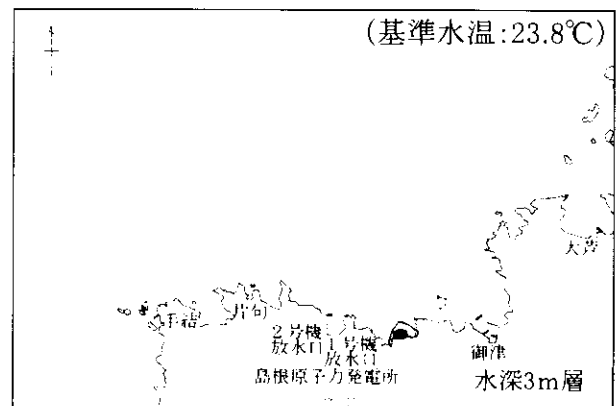
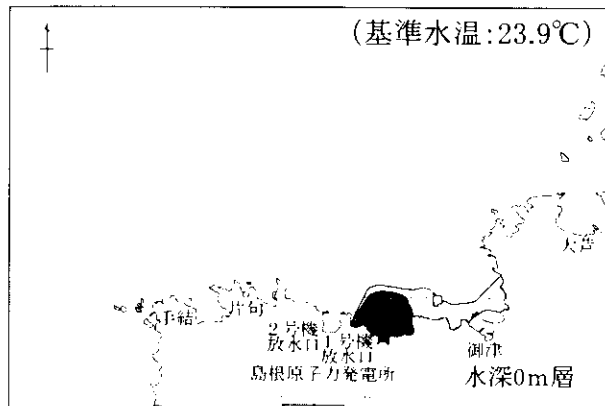
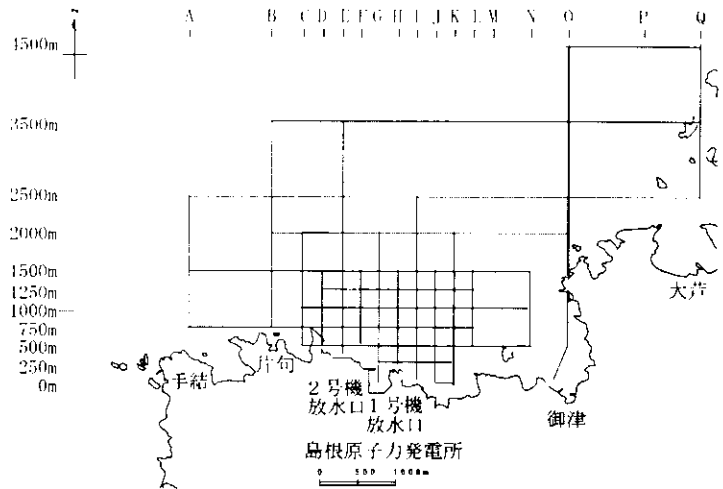
島根原子力発電所 格子状定線の水温水平分布図 (基準水温との温度差)

平成18年7月13日 第2回
13時30分～14時55分

出力 (万kW)	1号機	47
	2号機	82
放水量 (m ³ /s)	1号機	30
	2号機	60
天候	晴れ	
気温 (°C)	29.4	
風向	西	
風速 (m/s)	5.7	
風浪	2	

※基準水温

A2500、B3500、E3500、M3500、
O4500、P3500の6点の平均値



◎5、7、8mおよび11m以深において、基準水温より1°C以上高い水温上昇域は確認されなかった。

- 基準水温より1°C以上高い水温上昇域
- 基準水温より2°C以上高い水温上昇域
- 基準水温より3°C以上高い水温上昇域

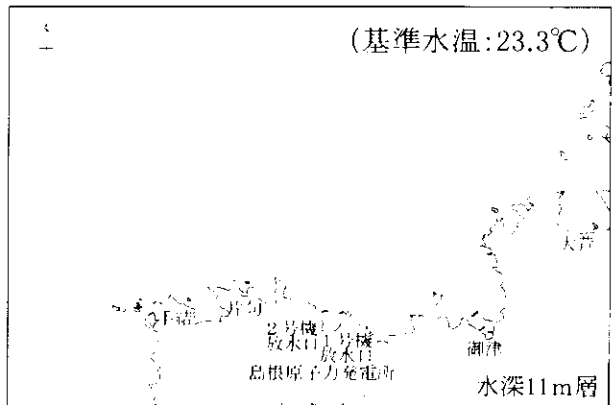
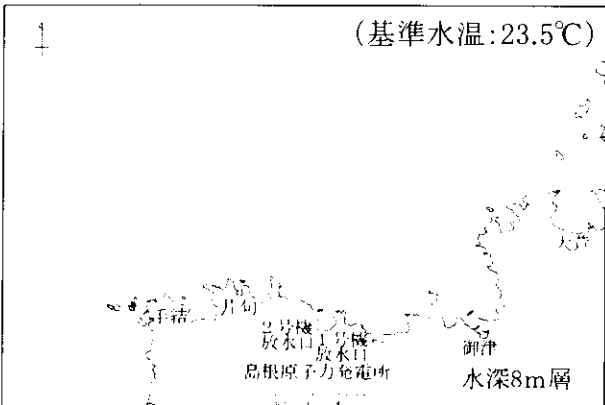

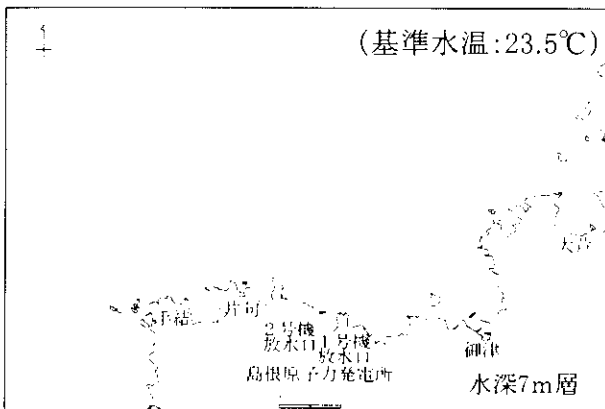
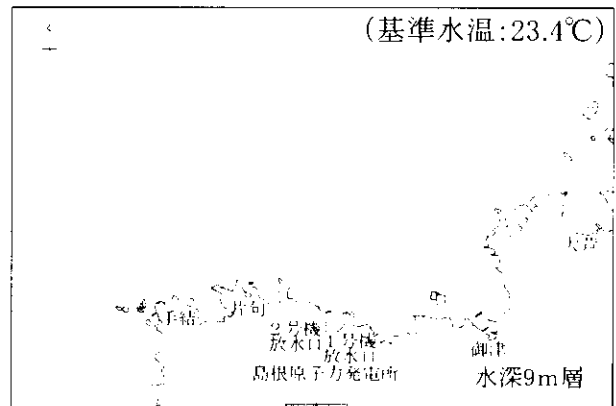
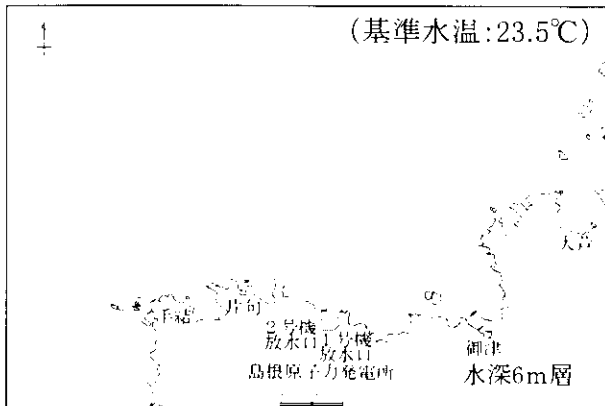
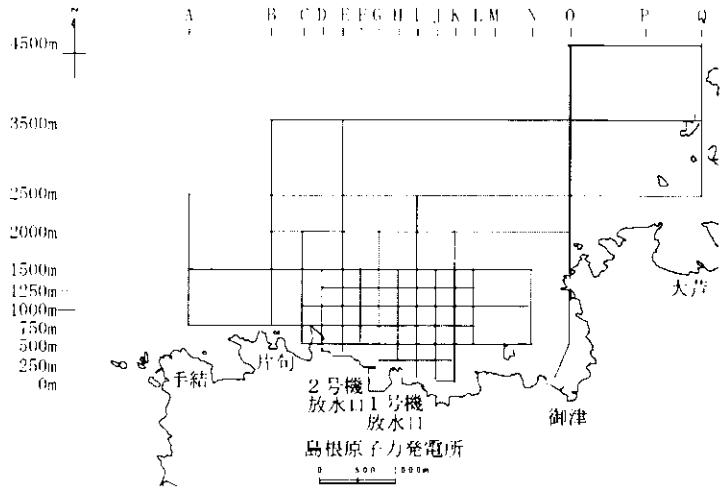
島根原子力発電所 格子状定線の水温水水平分布図 (基準水温との温度差)

平成18年7月13日 第2回
13時30分～14時55分

出力 (万kW)	1号機	47
	2号機	82
放水量 (m ³ /s)	1号機	30
	2号機	60
天候	晴れ	
気温 (°C)	29.4	
風向	西	
風速 (m/s)	5.7	
風浪	2	

※基準水温

A2500、B3500、E3500、M3500、
O4500、P3500の6点の平均値



◎5、7、8mおよび11m以深において、基準水温より1°C以上高い水温上昇域は確認されなかった。

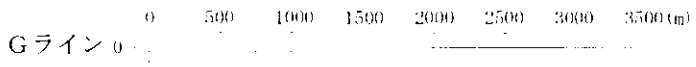
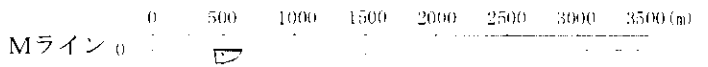
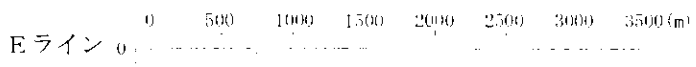
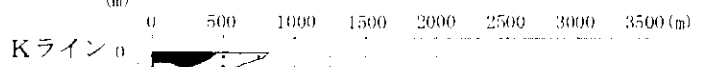
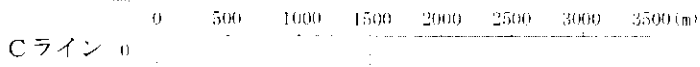
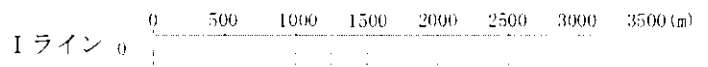
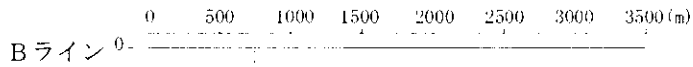
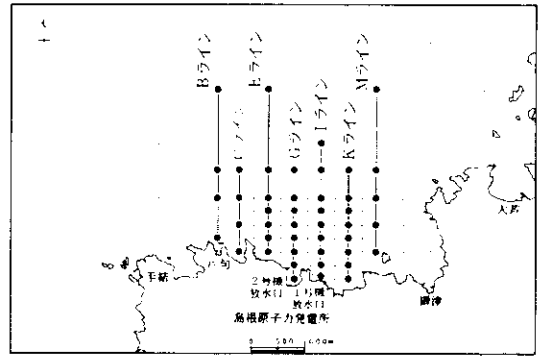
- 基準水温より1°C以上高い水温上昇域
- 基準水温より2°C以上高い水温上昇域
- 基準水温より3°C以上高い水温上昇域

島根原子力発電所 格子状定線の水溫鉛直分布図 (基準水溫との温度差)

平成18年7月13日 第1回
9時30分～11時16分

出力 (万kW)	1号機	47
	2号機	82
放水量 (m ³ /s)	1号機	30
	2号機	60
天候	晴れ	
気温 (°C)	27.4	
風向	西北西	
風速 (m/s)	1.5	
風浪	2	

断面位置見取図



- 基準水溫より1℃以上高い水溫上昇域
- 基準水溫より2℃以上高い水溫上昇域
- 基準水溫より3℃以上高い水溫上昇域

水深	基準水溫(°C)
0m層	23.8
1m層	23.8
2m層	23.7
3m層	23.5
4m層	23.3
5m層	23.3

※基準水溫

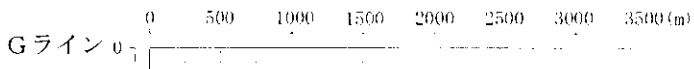

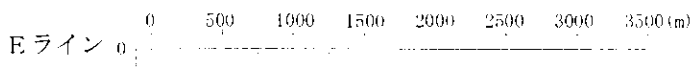
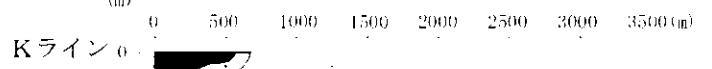
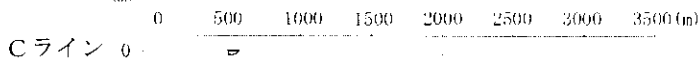
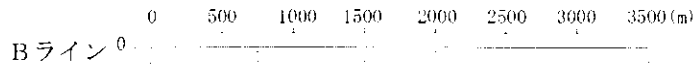
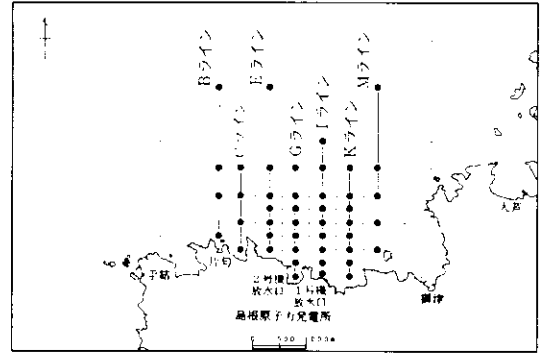
A2500、B3500、E3500、M3500、O4500、P3500の6点の平均値

島根原子力発電所 格子状定線の水溫鉛直分布図 (基準水溫との温度差)

平成18年7月13日 第2回
13時30分～14時55分

出力 (万kW)	1号機	47
	2号機	82
放水量 (m ³ /s)	1号機	30
	2号機	60
天候	晴れ	
気温 (°C)	29.4	
風向	西	
風速 (m/s)	5.7	
風浪	2	

断面位置見取図



- 基準水溫より1°C以上高い水溫上昇域
- 基準水溫より2°C以上高い水溫上昇域
- 基準水溫より3°C以上高い水溫上昇域

水深	基準水溫 (°C)	水深	基準水溫 (°C)
0m層	23.9	6m層	23.5
1m層	23.9	7m層	23.5
2m層	23.9	8m層	23.5
3m層	23.8	9m層	23.4
4m層	23.7	10m層	23.4
5m層	23.6	11m層	23.3

※基準水溫

A2500、B3500、E3500、M3500、O4500、P3500の6点の平均値