

平成 3 0 年度

島根原子力発電所周辺
環境放射線等測定計画

島 根 県

I 環境放射線測定計画

(1) 空間放射線の測定

調査項目	測定地点	実施者及び測定月		備考
		島根県	中国電力	
積算線量	上講武・佐陀宮内 大芦・加賀 西生馬・西川津	4～6 7～9 10～12 1～3		蛍光ガラス線量計 (RPLD)による。
	片句・御津 古浦・南講武	4～6・7～9 10～12・1～3		
	一矢・佐陀本郷 深田・旦過 恵曇・手結		4～6 7～9 10～12 1～3	
線量率	西浜佐陀・御津・古浦 深田北・片句・北講武 佐陀本郷・末次・大芦 上講武・手結 手結南・池平・名分 魚瀬・上大野・東長江 比津・持田・大芦別所 加賀 出雲・安来・雲南	連	続	モニタリングポストによる。

(注) 1. は島根県、中国電力のクロスチェック対象試料を示す。同地点、同日時に設置・回収した線量計を各測定者が測定する。

(2) 地表面における人工放射線の測定

調査項目	測定地点	実施者及び測定月		備考
		島根県	中国電力	
人工放射能 面密度	西浜佐陀・古浦・片句 佐陀本郷・大芦・手結 池平・魚瀬・東長江 持田・加賀・安来	5		ゲルマニウム半導体検出器による in-situ 測定
	御津・深田北・北講武 末次・上講武・手結南 名分・上大野・比津 大芦別所・出雲・雲南	11		

(3) 環境試料中の放射性核種の分析

測定法と対象核種

- ・γ線スペクトロメトリー対象核種 : ^{54}Mn , ^{59}Fe , ^{58}Co , ^{60}Co , ^{137}Cs , ^{131}I (一部試料のみ)
- ・液体シンチレーション分析法 " : ^3H
- ・放射化学分析法 " : ^{90}Sr

試料区分	試料名	部位	採取地点	対象核種及び測定機関(数字は採取月)						
				γ線スペクトロメトリー対象核種				トリチウム		ストロンチウム90
				ヨウ素131を除く		ヨウ素131		島根県	中国電力	
				島根県	中国電力	島根県	中国電力			
大気	浮遊塵	地上塵	御津	毎月	-	-	-	-	-	-
			古浦	毎月	-	-	-	-	-	-
			西浜佐陀	毎月	-	-	-	-	-	-
	大気水		深田北					毎月		
			北講武					毎月		
陸水	池水	表層水	一矢 (宇核池)	5	5	-	-	5	5	-
			上講武 (赤川池)	-	5	-	-	-	-	-
			西谷 (柿原池)	5・11	5・11	-	-	5・11	5・11	-
	水道原水	着水井	忌部浄水場	5・11	5・11	-	-	-	-	-
植物	松葉	二年葉	御津	4	-	4	-	-	-	4
			深田北	10	10	10	-	-	-	-
			西浜佐陀	7	-	7	-	-	-	-
農産物	大根	根	御津	12	-	-	-	-	-	-
			根連木	12	4	-	-	-	-	-
	ほうれん草	葉	御津	12	-	12	-	-	-	12
			根連木	12	12	12	-	-	-	-
	キャベツ	葉	御津	5	-	-	-	-	-	-
			根連木	5	-	-	-	-	-	-
	精米		尾坂	10	10	10	-	-	-	-
茶	葉	北講武	5	5	5	5	-	-	5	
牛乳	原乳		南講武	-	-	4・7・10・1	4・10	-	-	-
陸土	陸土	表層土	南講武	5	-	-	-	-	-	-
			片匂	5	-	-	-	-	-	-
			佐陀宮内	5	5	-	-	-	-	5
			西浜佐陀	5	-	-	-	-	-	-
実施別分析件数 小計			56	12	11	3	27	3	4	
分析件数 小計			68		14		30		4	

(注) 1. は島根県、中国電力のクロスチェック対象試料を示す。同地点、同日時に採取された試料を各測定者が測定する。

試料区分	試料名	部 位	採 取 地 点	対象核種及び測定機関(数字は採取月)						
				γ線スペクトロメトリー対象核種				トリチウム		ストロンチウム 90
				ヨウ素 131 を除く		ヨウ素 131		島根県	中国電力	
				島根県	中国電力	島根県	中国電力			
海 水	海 水	表層水	1号機放水口	4・10	4・10	—	—	—	—	—
			2号機放水口付近	4	10	—	—	—	—	—
			3号機放水口付近	4	10	—	—	—	—	—
			取 水 口	—	4・10	—	—	—	—	—
			1号機放水口沖	4・10	—	—	—	4・7・10・1	4・10	4
			2・3号機放水口沖	4・10	—	—	—	4・7・10・1	4・10	—
			手 結 沖	4	10	—	—	4	10	—
海産生物	かさご	肉	発電所付近沿岸	4	—	—	—	—	—	—
	なまこ	肉	1号機放水口湾付近	1	—	—	—	—	—	—
		肉	宮崎鼻付近	1	—	—	—	—	—	—
	さざえ	肉	1号機放水口湾付近	4・7・10・1	—	—	—	—	—	4
			宮崎鼻付近	4・7・10・1	—	—	—	—	—	4
		内臓	1号機放水口湾付近	4・7・10・1	—	—	—	—	—	—
	宮崎鼻付近		4・7・10・1	—	—	—	—	—	—	
	むらさき いかい	むき身	1号機放水口湾付近	7	7	—	—	—	—	—
			宮崎鼻付近	7	7	—	—	—	—	—
			浜 田 市	7	—	—	—	—	—	—
			松江市 美保関町	7	7	—	—	—	—	—
	あらめ	仮根 除	1号機放水口湾付近	6・10	—	10	—	—	—	—
			宮崎鼻付近	6	10	—	10	—	—	6
			宮崎鼻付近 海底部	6	6	—	—	—	—	—
	わかめ	#	1号機放水口湾付近	4	4	4	4	—	—	4
	いわのり	全体	1号機放水口湾付近	1	—	—	—	—	—	—
	ほんだ わら類	仮根 除	1号機放水口湾付近	6	6	6	6	—	—	—
宮崎鼻付近			6	6	6	6	—	—	—	
輪 谷 湾			6	6	6	6	—	—	—	
浜 田 市			7	—	7	—	—	—	—	
松江市 美保関町			7	7	7	—	—	—	—	
海底土	海底土	表層 底質	1号機放水口沖	4	—	—	—	—	—	—
			2・3号機放水口沖	4	—	—	—	—	—	—
			手 結 沖	4	—	—	—	—	—	—
実施者別分析件数 小計			46	17	7	5	9	5	5	
分 析 件 数 小 計			63		12		14		5	

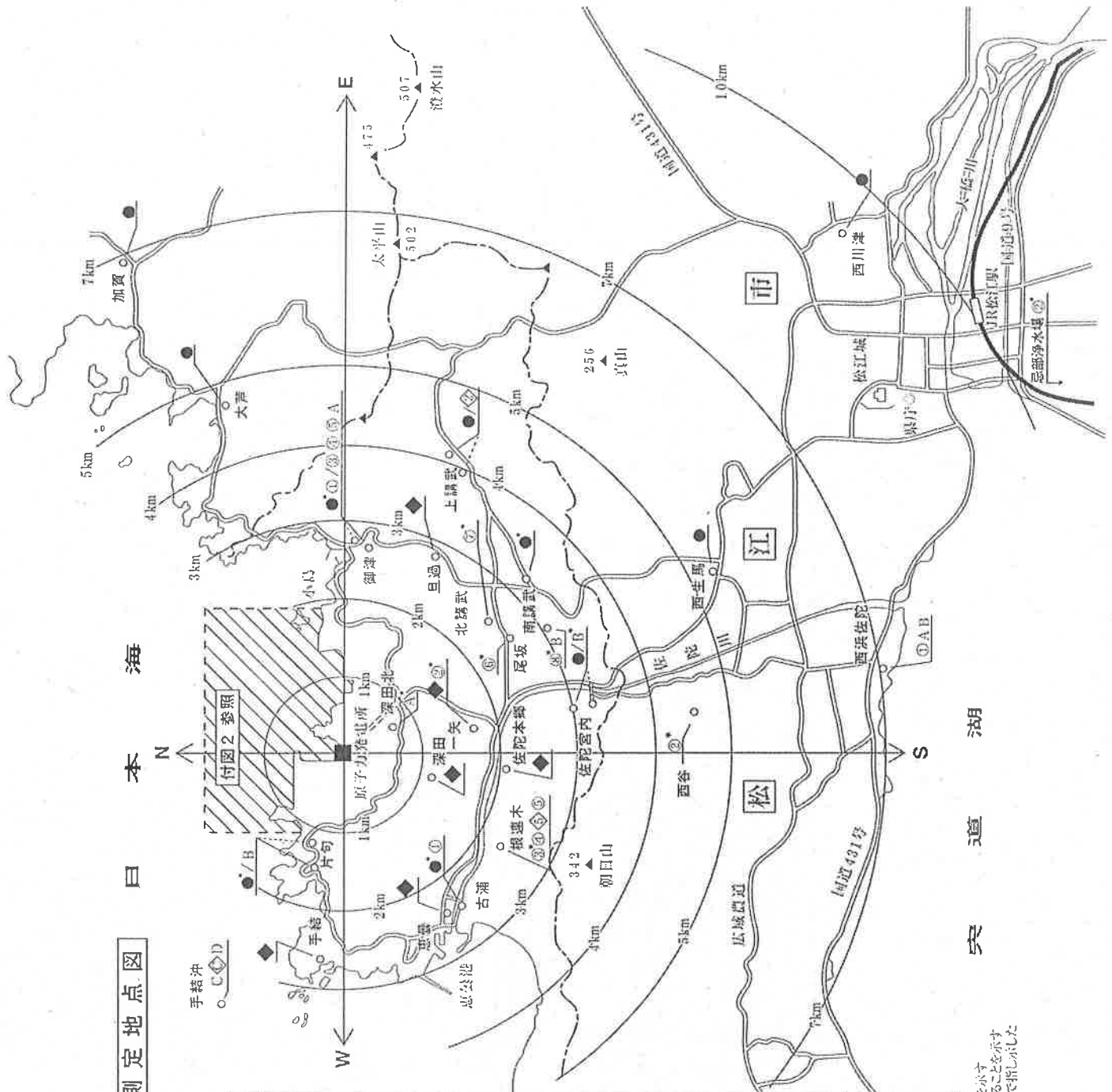
- (注) 1. 島根県、中国電力のクロスチェック対象試料を示す。同地点、同日時に採取された試料を各測定者が測定する。
2. 海水採取地点のうち、取水口は輪谷湾、
3. 宮崎鼻付近海底部は、水深約15m。
4. 「発電所付近沿岸」は、1号機放水口湾付近と宮崎鼻付近とのコンビジット。

実施者別分析件数	合計	102	29	18	8	36	8	9
分 析 件 数	合 計	131		26		44		9

(4) 測定法及び測定器

調査項目又は対象		測定機関	測定法		測定器	
空間放射線	積算線量	島根県 中国電力	文部科学省編 「蛍光ガラス線量計を用いた環境γ線量測定法」による。		蛍光ガラス線量計 (RPLD)	
	線量率 (モニタリングポスト)	島根県	エネルギー補償方式		NaI(Tl)シンチレーション 検出器(深田北、北講武及 び片岡はゲルマニウム半導 体検出器によるγ線エネル ギー弁別装置付き)	
人工放射能面密度		島根県	ゲルマニウム半導体検出器による in-situ測定		高分解能γ線スペクトロメ ータ(高純度ゲルマニウム 検出器)	
環境試料 の放射能	γ線スペクトロメ トリ対象核種	浮遊塵	島根県	計測試料	文部科学省編 「ゲルマニウム半 導体検出器によ るγ線スペクト ロメトリー」によ る。	高分解能γ線スペクトロメ ータ(高純度ゲルマニウム 検出器)
		海底土		捕集フィルター		
		陸土	島根県 中国電力	乾物		
		海水		乾物		
		陸水		吸着物		
		牛乳		濃縮物		
		植農産物		生試料		
		海産物		灰化物(ヨウ素131 以外の核種)		
		生体(ヨウ素131)				
	トリチウム	大気水	島根県	文部科学省編 「トリチウム分析法」による。		低バックグラウンド液体 シンチレーション計数装置
海陸水		島根県 中国電力				
ストロンチウム90	植農産物 陸海産物	島根県	文部科学省編 「放射性ストロンチウム分析法」による。		低バックグラウンドガスフ ロー計数装置	

付図1 環境放射線測定地点図



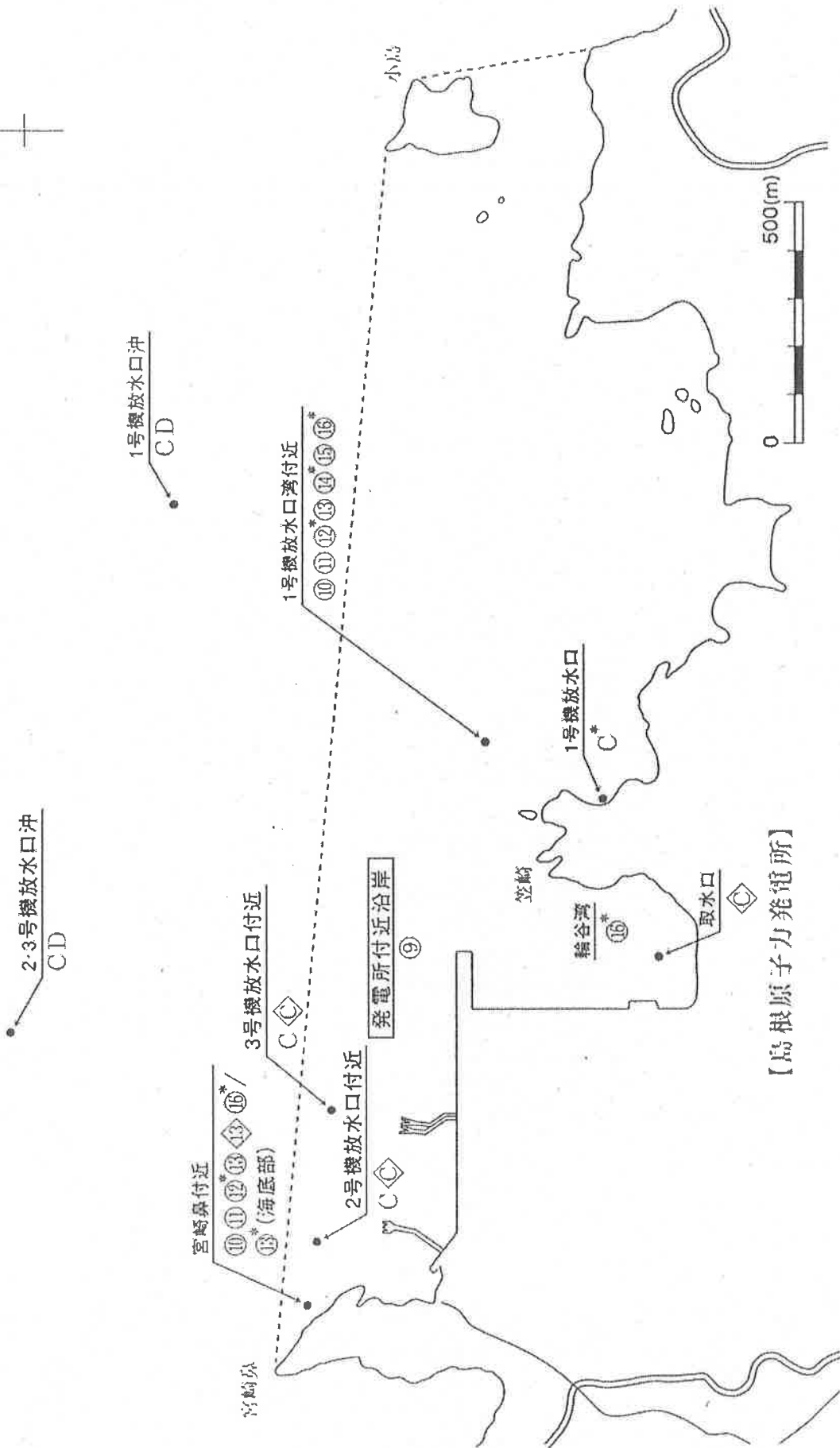
凡 例	
●	積算線量
①	浮遊塵
②	池水、水道原水
③	ほうれん草
④	キャベツ
⑤	大 根
⑥	精 米
⑦	茶
⑧	原 乳
⑨	かさご
⑩	なまこ
⑪	さざえ
⑫	ちらさきいがい
⑬	あらめ
⑭	わかめ
⑮	いわのり
⑯	ほんだわら類
A	松 葉
B	陸 土
C	海 水
D	海底土
●	測定担当区分 (例)
●	島 根 県
●	クロスチェック
◆	中国電力

(注) 1. 試料は、ア線スペクトロメトリ法のみを示す
 2. f/hは前後の放射線測定地点が異なることを示す
 なお、上記の「前」は実線、「後」は破線で指し示した

付図 2 環境放射線測定地点(海域拡大図)

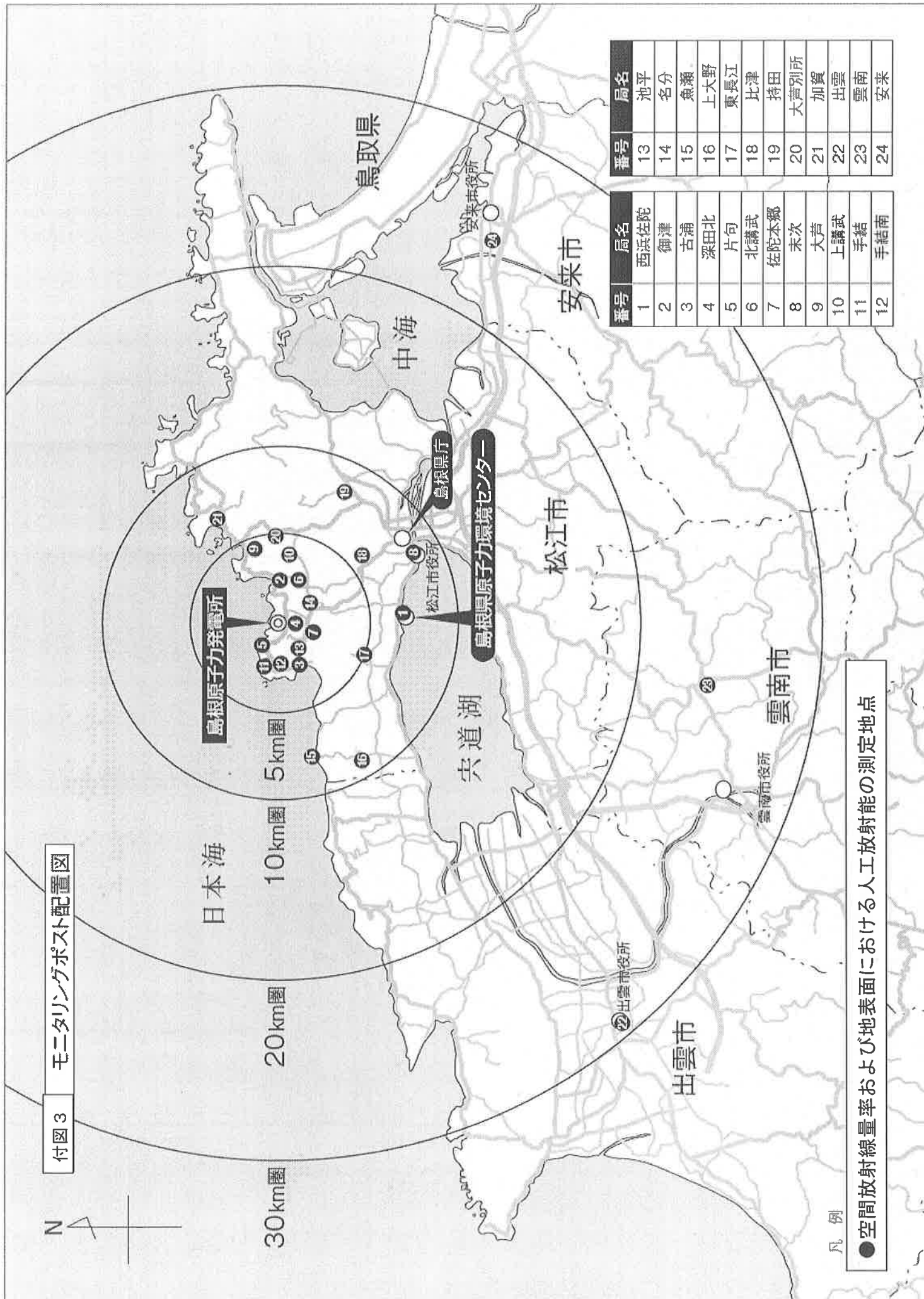


- (注) 1. 凡例は、付図と共通
 2. 試料は、フ線スペクトロメトリ法のみに示す



【島根原子力発電所】

付図3 モニタリングポスト配置図



番号	局名
1	西浜佐陀
2	御津
3	古浦
4	深田北
5	片匂
6	北講武
7	佐陀本郷
8	末次
9	大芦
10	上講武
11	手結
12	手結南
13	池平
14	名分
15	魚瀬
16	上大野
17	東長江
18	比津
19	持田
20	大芦別所
21	加賀
22	出雲
23	雲南
24	安来

凡例
●空間放射線量率および地表面における人工放射能の測定地点

平成 30 年度温排水測定計画

測定項目	測定点	測定水深	測定方法	測定回数	資料整理	実施者
水温	沖合定線 3 4 点	0 ~ 20 m 1 m 間隔 25 m 30 m ~ 海底 10 m 間隔	可搬式水温計による測温	年 4 回	1. 測定温度表 2. 水温水平分布図 3. 水温鉛直分布図	島根県
	沿岸 定点 7 点	放水口沖 (1 号機) 0 m ~ 海底 (水深約 20 m) 1 m 間隔	可搬式水温計による測温	毎月 3 回	測定日の 10 時データの表	中国 電力
	1 号機放水口 2 号機放水口 3 号機放水口 輪谷湾 片匂 御津	1 m 1 m 4 m 1・3 m * 1・3 m * 1・3 m *	常設水温計による自動記録	連続	1. 毎日の 10 時データの表 2. 沖合定線測定日の 毎時データの表	
	格子状定線 8 9 点	0 ~ 20 m 1 m 間隔 25 m 30 m ~ 海底 10 m 間隔	可搬式水温計による測温	年 4 回	1. 測定温度表 2. 水温水平分布図 3. 水温鉛直分布図	中国 電力
水色	沖合定線の測定点 7・9・10・17・18		フォーレルの水色計による観測	年 4 回	フォーレルの水色標準液番号の表	島根県

*この 3 測点の海底までの水深は 4 m 以浅。

備考

- (1) 島根原子力発電所の運転状況について、測定結果とともに島根原子力発電所周辺環境放射線等測定技術会へ報告する。
- (2) 温排水測定地点は次ページの図を参照。

