



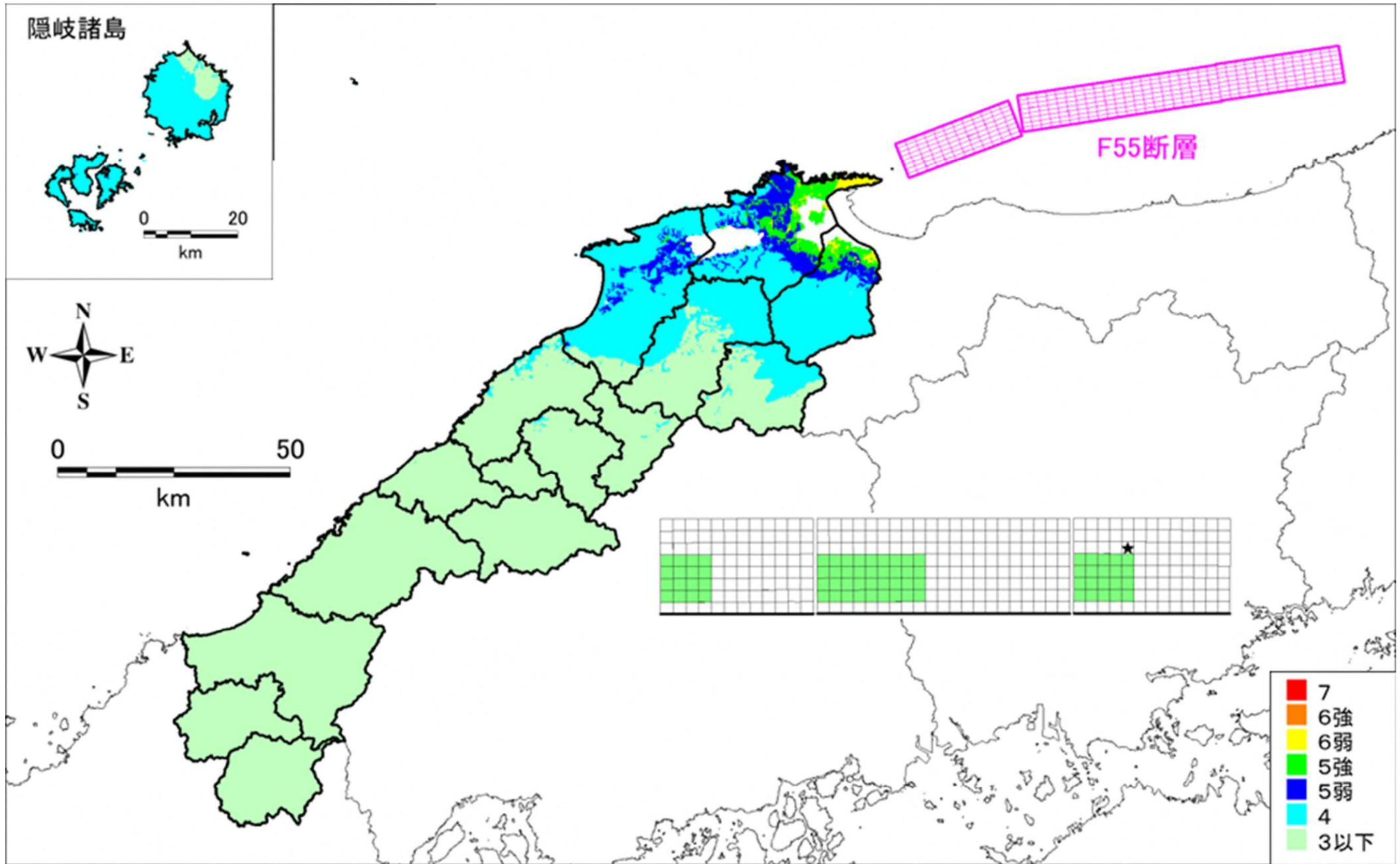
第5回島根県地震津波防災対策検討委員会



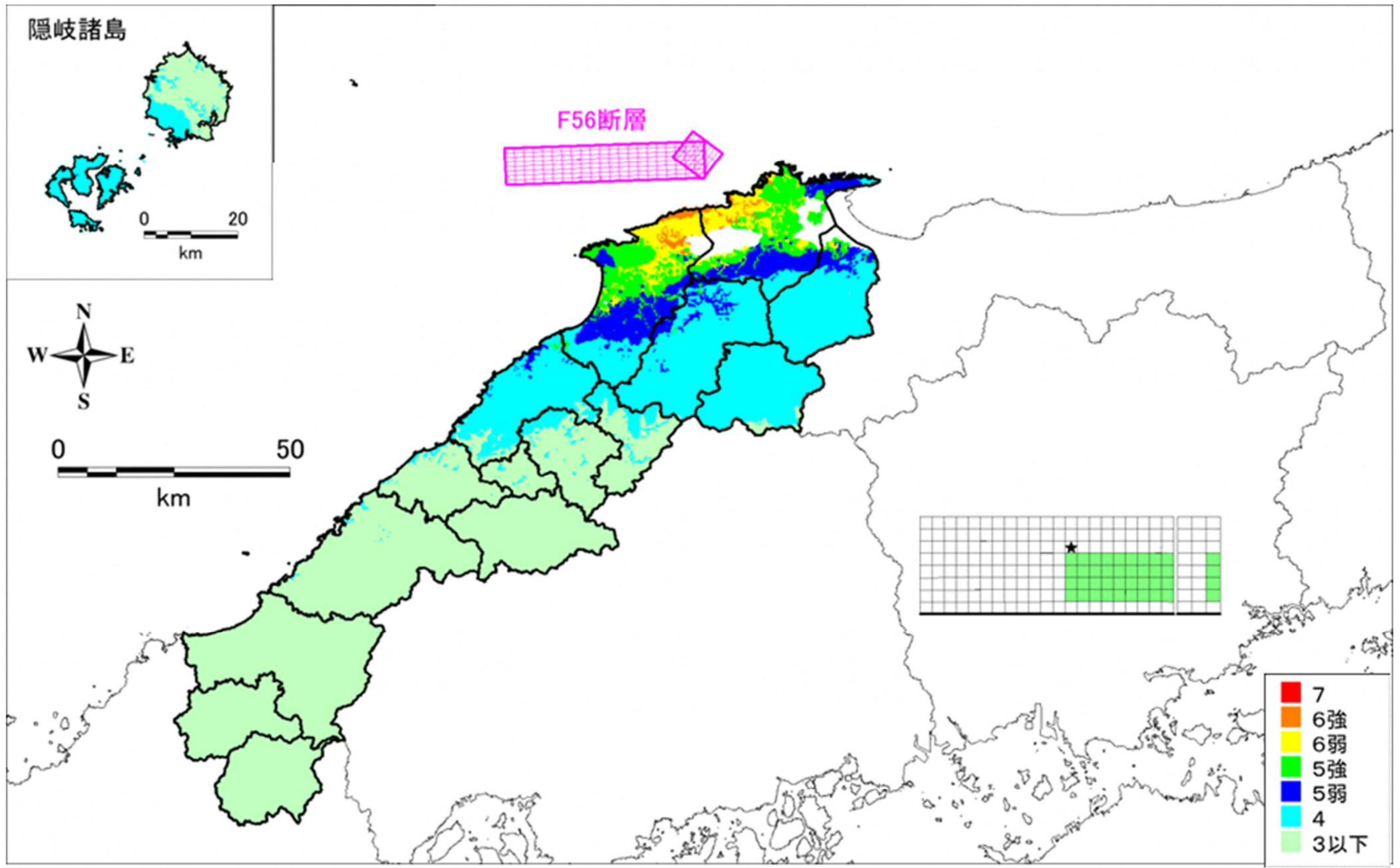
地震動予測等参考資料

平成29年8月30日



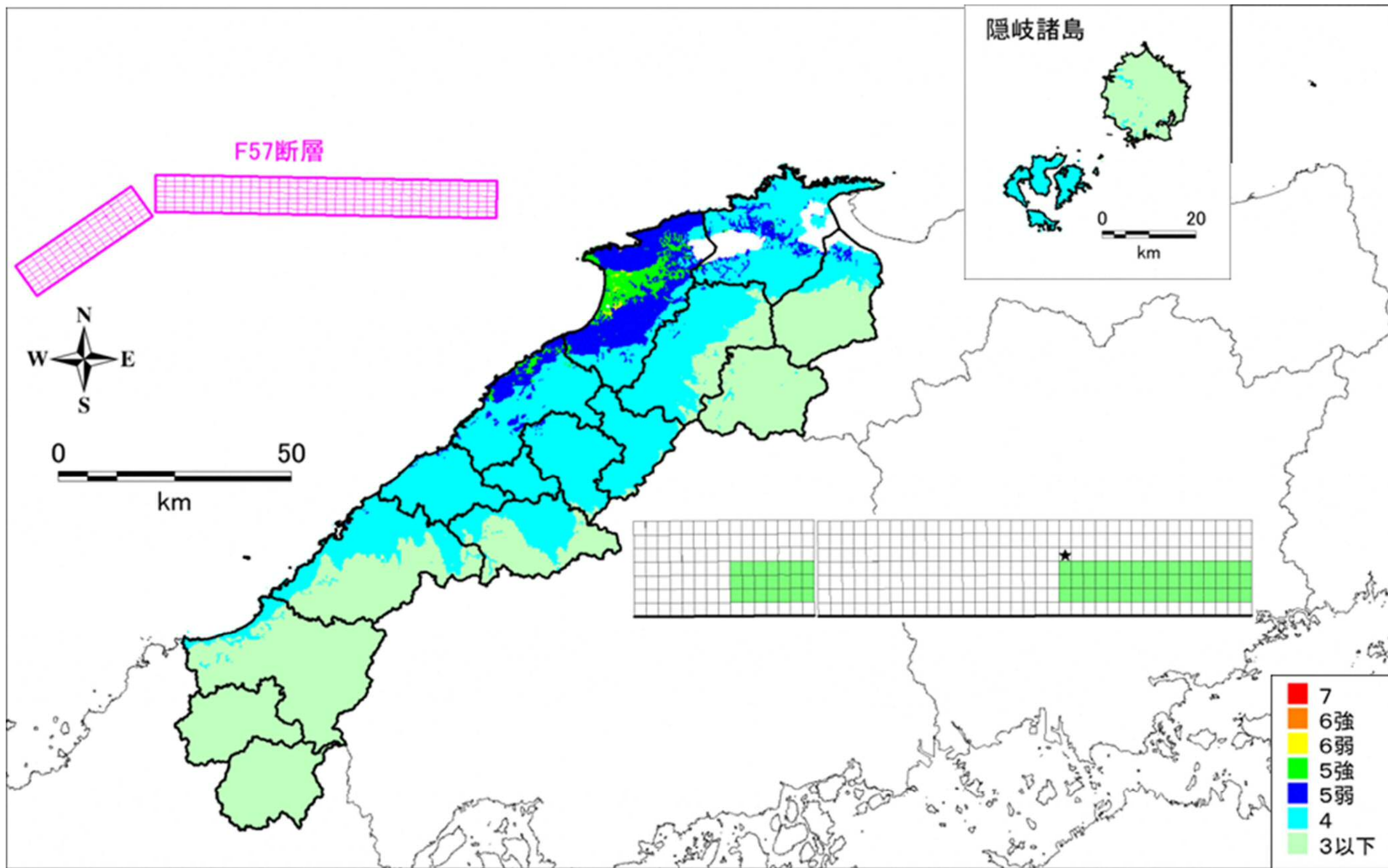


地表震度分布図 < F 5 5 断層 >

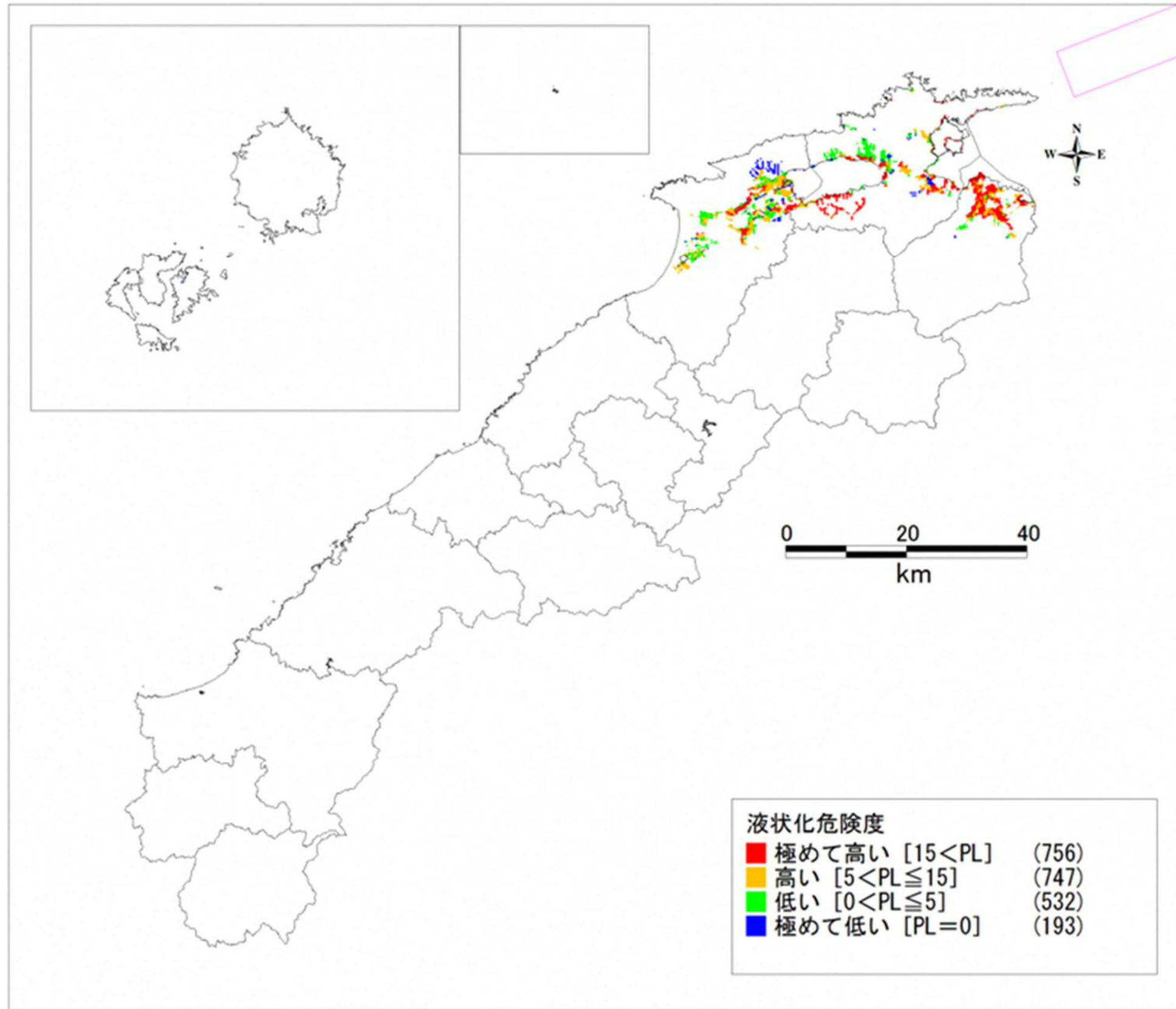


地表震度分布図 < F 5 6 断層 >



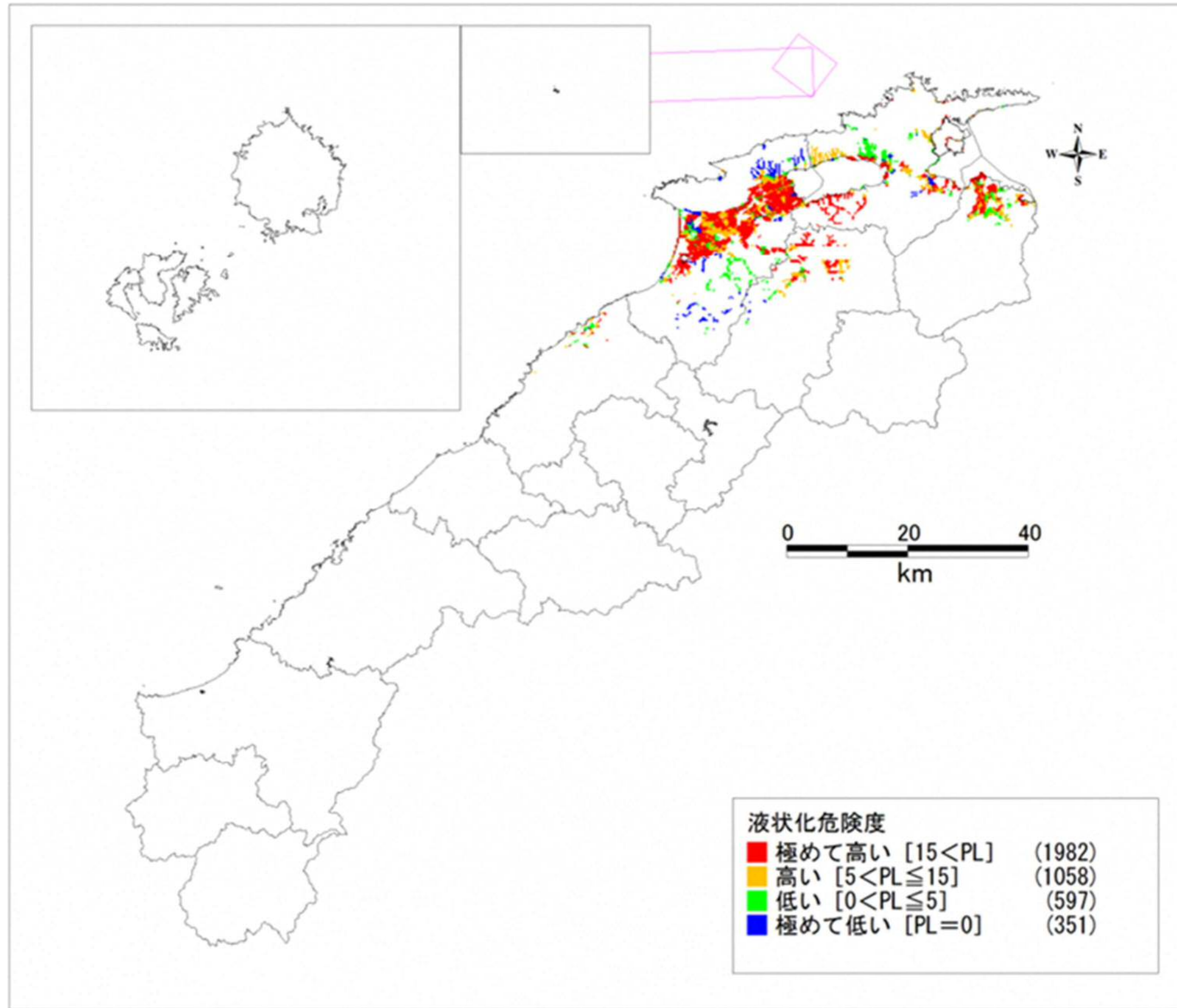


地表震度分布図 < F 5 7 断層 >



液状化危険度分布図 < F 5 5 断層 >

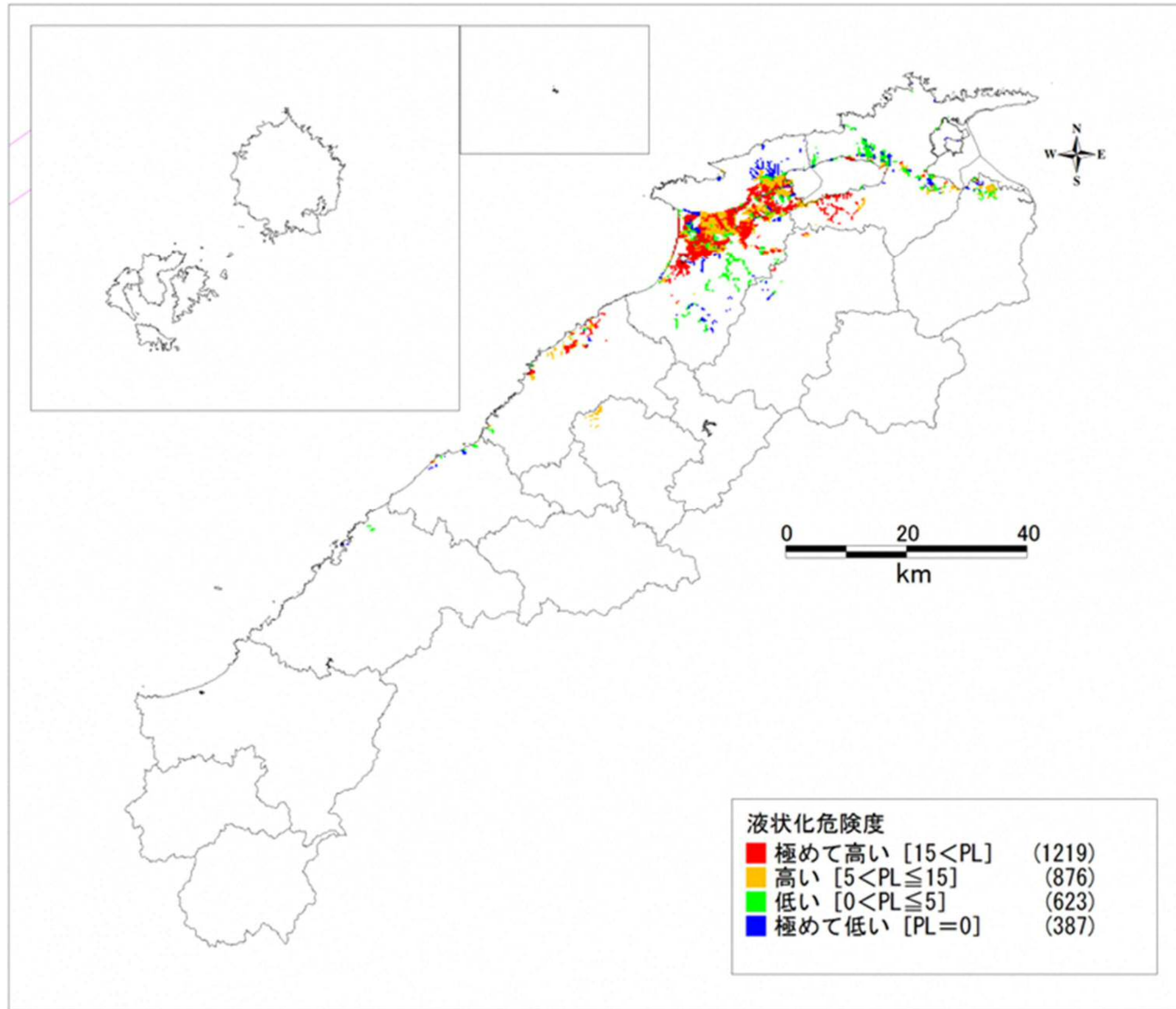
\* 凡例中の ( ) 内の数字はメッシュ (約 250mX 約 250m) 数



液状化危険度分布図 < F 5 6 断層 >

\* 凡例中の ( ) 内の数字はメッシュ (約 250mX 約 250m) 数





液状化危険度分布図 < F 5 7 断層 >

\* 凡例中の ( ) 内の数字はメッシュ (約 250mX 約 250m) 数