

7月8日(土)からの大雨に係る被害状況等について【第4報】

このことについて、7月10日(月)8時00分現在で把握している状況をお知らせします。

なお、今後、被害状況等に変更があった場合には、島根県ホームページ(トップ>緊急情報>緊急情報(防災・危機管理)>令和5年7月8日からの大雨に関する情報)でお知らせします。

※下線部は前回との変更箇所

1. 被害状況

(1) 人的被害

市町村	死亡	行方不明	重傷	軽傷	計
出雲市	0	1	0	0	1
計	0	1	0	0	1

(2) 住家被害

市町村	全壊	半壊	一部破損	床上浸水	床下浸水	備考
松江市	0	0	0	0	3	
出雲市	0	0	1	7	<u>28</u>	
益田市	0	0	0	0	1	
大田市	0	0	0	<u>2</u>	0	
雲南市	0	0	<u>2</u>	0	0	
西ノ島町	0	0	0	0	1	
計	0	0	<u>3</u>	<u>9</u>	<u>33</u>	

(3) 非住家被害

市町村	公共建築物	その他(公共建築物以外)	備考
出雲市	0	14	
美郷町	0	<u>1</u>	
計	0	<u>15</u>	

2. 避難状況

市町村	避難所開設数	世帯数	人数	備考
松江市	0 (30)	0 (12)	0 (22)	閉鎖
出雲市	0 (43)	0 (67)	0 (125)	閉鎖
益田市	0 (5)	0 (11)	0 (15)	閉鎖
大田市	1 (27)	1 (9)	1 (15)	
江津市	0 (5)	0 (2)	0 (2)	閉鎖
雲南市	0 (5)	0 (5)	0 (8)	閉鎖
津和野町	0 (8)	0 (2)	0 (3)	閉鎖
吉賀町	0 (5)	0 (3)	0 (3)	閉鎖
海士町	0 (1)	0 (0)	0 (0)	閉鎖
西ノ島町	0 (4)	0 (1)	0 (2)	閉鎖
知夫村	0 (1)	0 (0)	0 (0)	閉鎖
隠岐の島町	0 (5)	0 (0)	0 (0)	閉鎖
計	1 (139)	1 (112)	1 (195)	

※ () 内は、期間内における最大の数

3. 孤立地区 …なし

4. 避難指示等発令状況 …なし

5. 災害体制

(1) 県の体制

災害体制	設置日時	廃止日時	備考
警戒体制	7月8日 0:56	—	災害警戒本部へ移行
災害警戒本部	7月8日 8:11	7月9日 17:30	警戒体制へ切替
警戒体制	7月9日 17:30		

(2) 市町村の体制

災害体制	市町村数	市町村名
災害対策本部	0	
災害警戒本部	0	
その他	2	松江市、出雲市

6. 気象状況

(1) 顕著な大雨に関する島根県気象情報

第1号 7月8日 7時39分発表

・・・線状降水帯発生情報あり(東部)

(2) 大雨に関する島根県気象情報

第1報 7月7日 11時00分発表

第2報 7月7日 16時30分発表

第3報 7月8日 2時48分発表

第4報 7月8日 5時54分発表

第5報 7月8日 8時11分発表

第6報 7月8日 11時21分発表

第7報 7月8日 16時38分発表

第8報 7月9日 5時42分発表

第9報 7月9日 11時46分発表

第10報 7月9日 16時54分発表

第11報 7月9日 20時31分発表

第12報 7月9日 23時17分発表

第13報 7月10日 5時08分発表

第14報 7月10日 6時53分発表

・・・以降、大雨と突風及び落雷に関する島根県気象情報に切替え

R5. 7. 10 8:00 現在

防災部原子力安全対策課

県内の停電の状況

県内における停電情報はありません。

※中国電力から聴き取り

交通機関の状況 7 / 10 8 : 00 現在

交通対策課

○JR 西日本

やくも

通常運転

おき

1号 出雲市～新山口 運転取りやめ
3号 出雲市～新山口 運転取りやめ
5号 益田～新山口 運転取りやめ
2号 新山口～出雲市 運転取りやめ
4号 新山口～益田 運転取りやめ
6号 新山口～益田 運転取りやめ

まつかぜ

1号 出雲市～益田 運転取りやめ
5号 出雲市～益田 運転取りやめ
4号 益田～出雲市 運転取りやめ
6号 益田～出雲市 運転取りやめ
10号 益田～出雲市 運転取りやめ

サンライズ出雲

下り、上りとも9日発（10日着）は運休

山陰本線

米子～西出雲

通常運転

（出雲市～西出雲 本数を減らして運転）

西出雲～益田

運転見合わせ（午後から運転再開見込み）

益田～長門市

終日運転取りやめ

山口線

新山口～益田

終日運転取りやめ

木次線

宍道～備後落合 通常運転

○隠岐汽船

フェリー 通常運航
超高速船レインボー 通常運航

○島前内航船

いそかぜ・どうぜん 通常運航

○JAL

東京（羽田）→出雲

JAL 2 7 7	7 : 1 0 ~ 8 : 3 0	出発済
JAL 2 7 9	1 0 : 0 0 ~ 1 1 : 2 0	運航予定
JAL 2 8 3	1 4 : 1 0 ~ 1 5 : 3 0	運航予定
JAL 2 8 5	1 7 : 1 5 ~ 1 8 : 3 5	運航予定
JAL 2 8 7	1 8 : 2 5 ~ 1 9 : 5 0	運航予定

出雲→東京（羽田）

JAL 2 7 6	7 : 4 5 ~ 9 : 1 0	出発済
JAL 2 7 8	9 : 2 0 ~ 1 0 : 4 5	運行予定
JAL 2 8 0	1 2 : 0 5 ~ 1 3 : 3 0	運航予定
JAL 2 8 4	1 6 : 1 0 ~ 1 7 : 4 0	運航予定
JAL 2 8 6	1 9 : 2 5 ~ 2 0 : 5 0	運航予定

出雲→大阪（伊丹）

JAL 2 3 4 2	8 : 3 0 ~ 9 : 2 0	出発予定
JAL 2 3 4 6	1 2 : 1 0 ~ 1 3 : 0 0	運航予定
JAL 2 3 5 6	1 5 : 3 5 ~ 1 6 : 2 5	運航予定
JAL 2 3 5 8	1 9 : 3 0 ~ 2 0 : 3 0	運航予定

大阪（伊丹）→出雲

JAL 2 3 4 1	7 : 1 0 ~ 8 : 0 0	出発済
JAL 2 3 4 7	1 0 : 5 0 ~ 1 1 : 4 0	運航予定
JAL 2 3 5 5	1 4 : 1 5 ~ 1 5 : 0 0	運航予定
JAL 2 3 5 7	1 8 : 1 0 ~ 1 9 : 0 0	運航予定

出雲→福岡

JAL 3 5 5 0	1 1 : 0 0 ~ 1 2 : 1 0	遅延
JAL 3 5 5 4	1 9 : 0 0 ~ 2 0 : 1 0	運航予定

福岡→出雲

JAL 3 5 5 1	7 : 1 5 ~ 8 : 2 5	遅延
JAL 3 5 5 5	1 7 : 2 0 ~ 1 8 : 3 0	運航予定

出雲→隠岐

JAL 3 4 3 3	9 : 0 0 ~ 9 : 3 0	出発時刻未定
-------------	-------------------	--------

隠岐→出雲

JAL 3 4 3 4	1 0 : 0 0 ~ 1 0 : 3 0	運航予定
-------------	-----------------------	------

隠岐→大阪 (伊丹)

JAL 2 3 3 2	1 4 : 5 5 ~ 1 5 : 4 0	運航予定
-------------	-----------------------	------

大阪 (伊丹) →隠岐

JAL 2 3 3 1	1 3 : 3 5 ~ 1 4 : 2 5	運航予定
-------------	-----------------------	------

○FDA

名古屋 (小牧) →出雲

FDA 4 1 1	7 : 4 5 ~ 8 : 4 5	運航予定
FDA 4 1 7	1 6 : 5 0 ~ 1 7 : 5 0	運航予定

出雲→名古屋 (小牧)

FDA 4 1 2	9 : 1 5 ~ 1 0 : 1 5	運航予定
FDA 4 1 8	1 8 : 2 0 ~ 1 9 : 2 0	運航予定

静岡→出雲

FDA 1 8 1	8 : 3 0 ~ 9 : 4 5	運航予定
-----------	-------------------	------

出雲→静岡

FDA 1 8 4	1 4 : 4 0 ~ 1 5 : 5 0	運航予定
-----------	-----------------------	------

出雲→仙台

FDA 7 0 2	1 0 : 3 0 ~ 1 1 : 5 5	運航予定
-----------	-----------------------	------

仙台→出雲

FDA 7 0 3 1 2 : 2 5 ~ 1 4 : 0 0 運航予定

○ANA

萩石見→東京 (羽田)

ANA 7 2 6 1 0 : 5 0 ~ 1 2 : 2 5 運航予定

ANA 7 2 8 1 8 : 1 0 ~ 1 9 : 5 0 運航予定

東京 (羽田) →萩石見

ANA 7 2 5 8 : 4 5 ~ 1 0 : 1 5 運航予定

ANA 7 2 7 1 6 : 0 5 ~ 1 7 : 3 5 運航予定

○一畑電車

通常運転

○高速バス

出雲～東京 通常運行

出雲～名古屋 通常運行

出雲～大阪 通常運行

出雲～京都 通常運行

出雲～神戸 通常運行

松江～福岡 通常運行

松江～広島 通常運行

出雲～広島 通常運行

岡山線 通常運行

広益線 通常運行

新広益線 通常運行

広浜線 通常運行

大田広島線 通常運行

津和野大阪線 運休中

○一畑バス路線バス

出雲管内 日御碕線（出雲大社バスターミナル～日御碕灯台） 運休
大社線、須佐線、小田線は始発から運行

○松江市営バス

通常運行

○石見交通

通常運行

令和5年7月10日
環境生活部

7月8日からの大雨に係る被害状況（7月10日8時現在）

※ ____は前回からの変更箇所

【県有施設の被害状況】

○県立武道館

施設の雨漏り （柔道場の天井一部）

○県立水泳プール

施設の雨漏り （25メートルプールコース上の天井一部）

○三瓶自然館サヒメル

7/9 落雷により停電、午前中休館 ※7/9午後より通常開館

令和 5 年 7 月 10 日
健 康 福 祉 部

7月8日からの大雨に係る被害状況について

(7月10日8時00分時点)

1. 被害状況

水道関係（断水の状況）

市町村	地 域	断水の戸数	断水の理由	復旧の見込
大田市	五十猛町地内	0	土砂崩れによる配水管等破損 最大値時点 84 戸	7/10 復旧
合 計		0		

7月8日からの大雨による被害について(農林水産関係被害)

※被害内容の詳細につきましては、下記担当課へ直接照会願います。

区 分		被害の規模		市町村	被害の概要		
農地・農業用施設	農地被害 (田畑、畦畔等)	箇所 千円	調査中			【担当】農地整備課 曾田課長補佐 (ため池保全/農地防災) 農地防災係 藤野主任 TEL 22-5145	
	農業用施設 (農道、水路等)	箇所 千円	調査中				
	小計	千円					
林道・治山	林道施設被害	箇所 千円				【担当】森林整備課 横野課長補佐(林道) 松井課長補佐(治山) TEL 22-5171、5172	
	治山施設被害	箇所 千円	1 調査中	松江市	一畑電鉄線路敷の隣接斜面の崩壊 幅5m深さ2m程度 人的被害なし 物損被害なし		
	林地被害	箇所 千円	2 調査中	出雲市	○人家裏の斜面崩壊(保安林) 幅15m高さ7m 人的被害なし 物損被害あり(倉庫の軽微な破損) ○人家裏の谷から宅地内へ土砂が流入 人的被害なし 物損被害確認中(敷地内への土砂の流入あり)		
	小計	千円					
農作物等	農作物	水稲	面積 千円			【担当】農山漁村振興課 渡部課長補佐(総括) ・企画係 三上主事 TEL 22-5112	
		果樹	面積 千円				
		野菜	面積 千円				
		花き	面積 千円				
		その他	面積 千円				
	農業用非共同利用施設 (パイプハウス等)	面積 千円					
	農業用共同利用施設	面積 千円					
	畜産	肉用牛	件数 千円				
		乳用牛	件数 千円				
	小計	千円	0				
造林地等 (造林地、苗木、苗畑施設等)	箇所 千円				【担当】森林整備課 吾郷課長補佐 (造林/森林育成) TEL 22-5682		
林産施設等 (林産物、林産施設、林産加工施設)	箇所 千円				【担当】林業課 森林組合・担手育成係 柳澤主任 TEL 22-5104		
水産物・水産施設	養殖施設	箇所 千円				【担当】水産課 原調整監 近藤課長補佐(総括) TEL 22-5950、5317	
	漁船等	数量					
		千円					
	漁具等	件数 千円					
	水産物等	箇所 千円					
		箇所 千円					
その他	箇所 千円						
小計	千円	0					
漁港	防波堤	箇所 千円					
	物揚場	箇所 千円					
	泊地	箇所 千円					
	臨港道路	箇所 千円					
	小計	千円	0				
その他	千円						
合計	千円	0					

7月8日からの大雨に係る被害状況

(7月10日 8時00分現在)

農林水産部農地整備課

1)

発生日時：令和5年7月9日

場 所：出雲市東福町地内

崩壊状況：家屋裏表層崩壊 1箇所

被害状況：人的被害なし 物損被害なし

避難状況：避難なし

備 考：久多見地区農地地すべり指定区域内

2)

発生日時：令和5年7月9日

場 所：出雲市久多見町地内

崩壊状況：家屋裏表層崩壊 1箇所

被害状況：人的被害なし 物損被害なし

避難状況：避難あり

備 考：久多見地区農地地すべり指定区域内

3)

発生日時：令和5年7月9日

場 所：出雲市野郷町地内

崩壊状況：市道の隆起（W=30m）

被害状況：人的被害なし 物損被害あり

避難状況：避難あり

備 考：大畑地区農地地すべり指定区域の隣接地
市道通行止め

令和5年7月10日
島根県土木部砂防課

7月8日からの大雨による公共土木施設の被害状況等

(7月10日 8時現在)

1. 被害状況

(1) 土砂災害

20箇所(がけ崩れ20箇所) いずれも人的被害なし

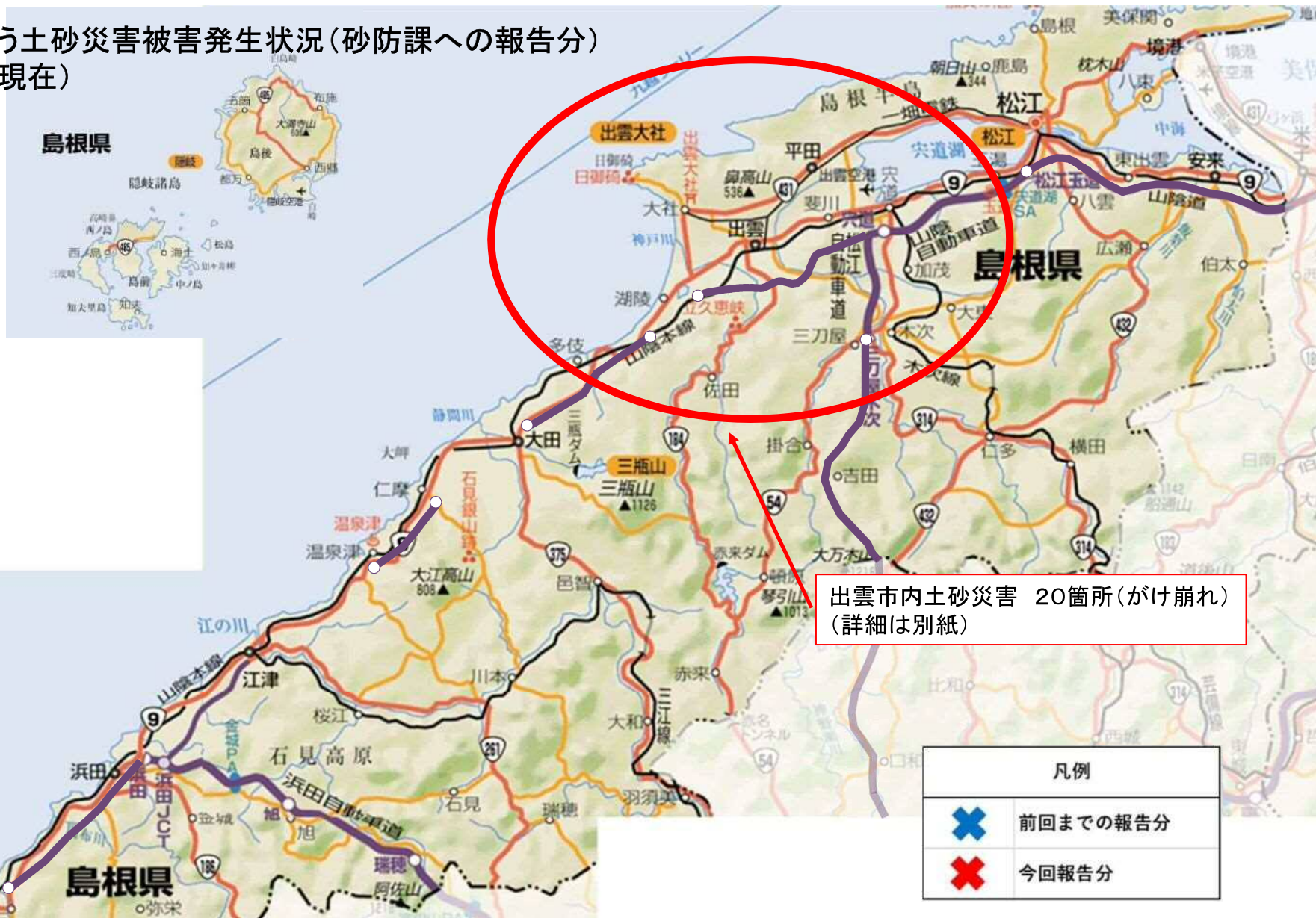
① がけ崩れ 20箇所 ※急傾斜地崩壊危険区域内の箇所

番号	区分	場所	人的被害	物的被害
1	がけ崩れ	出雲市湖陵町二部	無	無
2	がけ崩れ	出雲市大社町日御碕	無	有
3	がけ崩れ	出雲市西谷町	無	無
4	がけ崩れ	出雲市湖陵町三部	無	無
5	がけ崩れ	出雲市斐川町神庭	無	無
6	がけ崩れ	出雲市内(被災位置調査中)	無	無
7	がけ崩れ	出雲市上島町	無	無
8	がけ崩れ	出雲市大社町鷺浦	無	無
9	がけ崩れ	出雲市大社町日御碕	無	無
10	がけ崩れ	出雲市平田町	無	無
11	がけ崩れ	出雲市内(被災位置調査中)	無	有
12	がけ崩れ	出雲市久多見町	無	有
13	がけ崩れ	出雲市上島町	無	無
14	がけ崩れ	出雲市内(被災位置調査中)	無	有
15	がけ崩れ	出雲市奥宇賀町	無	無
16	がけ崩れ	出雲市多伎町小田	無	無
17	がけ崩れ	出雲市湖陵町二部	無	無
18	がけ崩れ	出雲市久多見町	無	無
19	がけ崩れ	出雲市東福町	無	無
20	がけ崩れ	出雲市内(被災位置調査中)	無	無

② 土石流 0箇所

③ 地すべり 0箇所

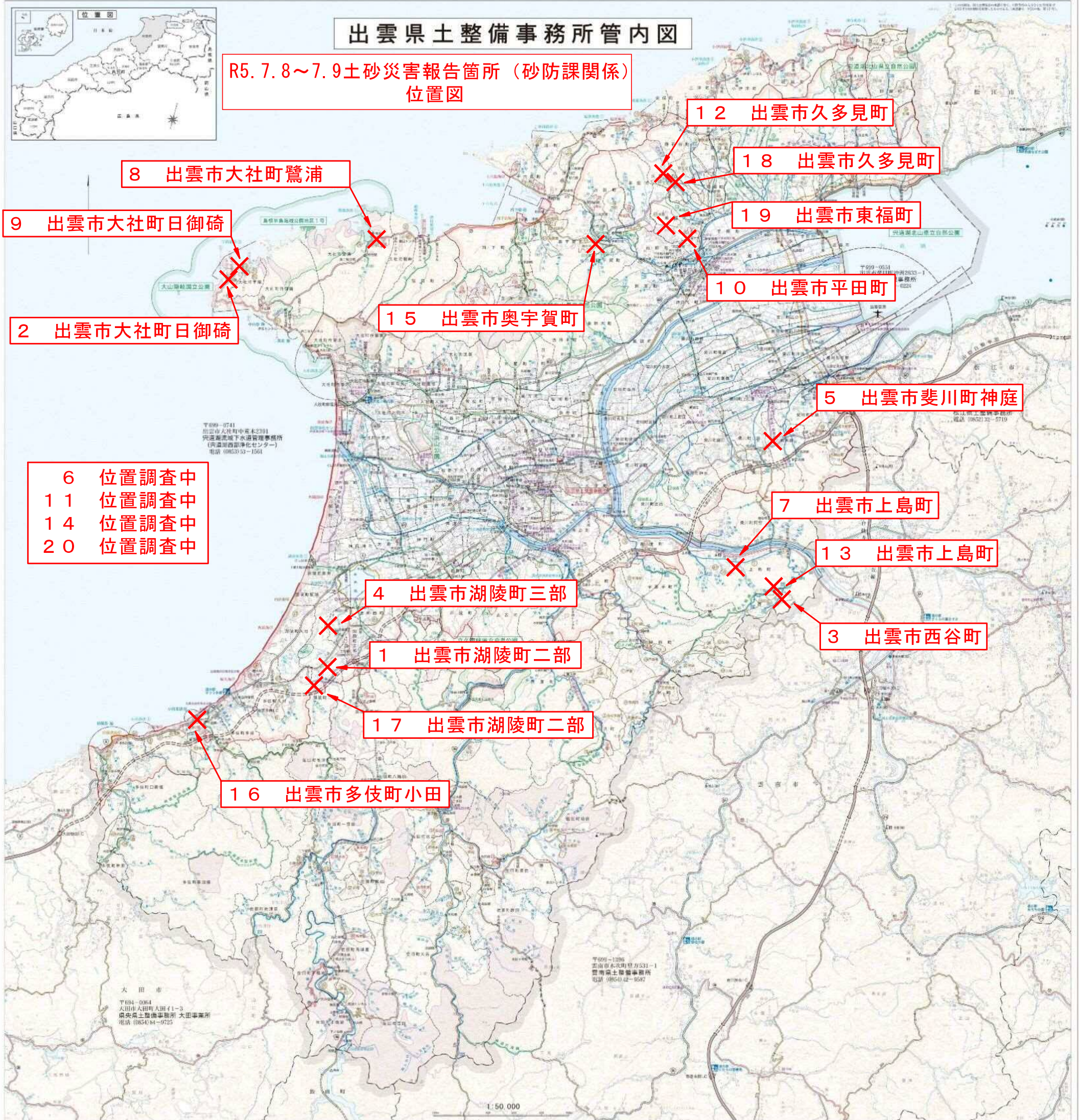
R5.7.8～の豪雨に伴う土砂災害被害発生状況(砂防課への報告分)
 (7月10日(日) 8:00現在)



出雲市内土砂災害 20箇所(がけ崩れ)
 (詳細は別紙)

出雲県土整備事務所管内図

R5. 7. 8~7. 9土砂災害報告箇所（砂防課関係）
位置図



8 出雲市大社町鷺浦

9 出雲市大社町日御碕

2 出雲市大社町日御碕

15 出雲市奥宇賀町

12 出雲市久多見町

18 出雲市久多見町

19 出雲市東福町

10 出雲市平田町

5 出雲市斐川町神庭

7 出雲市上島町

13 出雲市上島町

3 出雲市西谷町

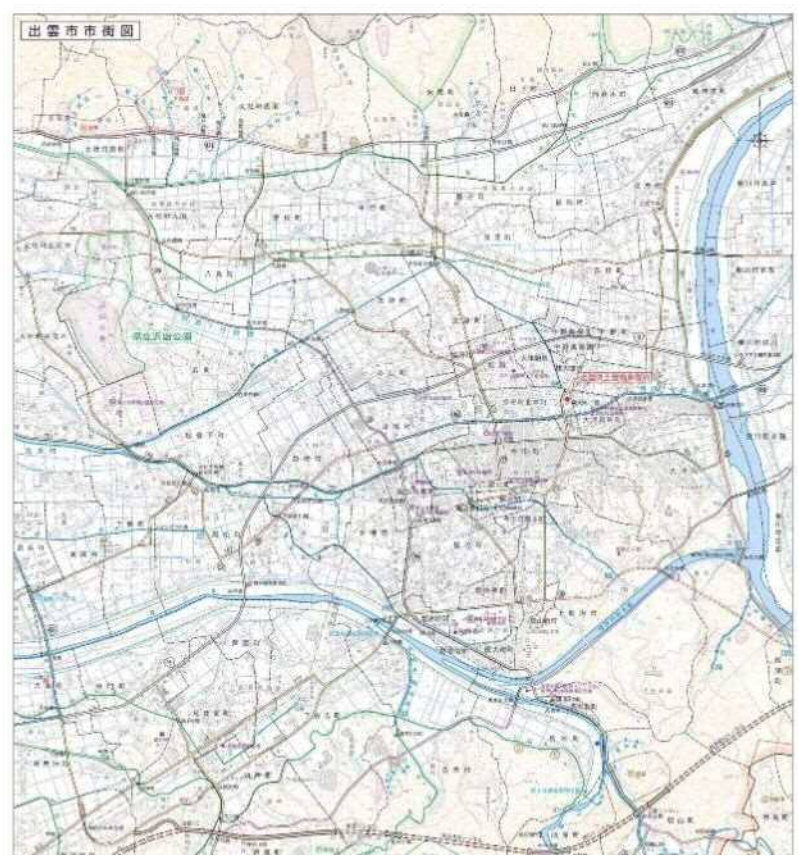
4 出雲市湖陵町三部

1 出雲市湖陵町二部

17 出雲市湖陵町二部

16 出雲市多伎町小田

- 6 位置調査中
- 11 位置調査中
- 14 位置調査中
- 20 位置調査中



海岸保全区域表

区域番号	区域名
1	大社町
2	奥宇賀町
3	久多見町
4	東福町
5	平田町
6	斐川町
7	上島町
8	西谷町
9	湖陵町
10	多伎町

遺失表

遺失番号	遺失名
1	大社町
2	奥宇賀町
3	久多見町
4	東福町
5	平田町
6	斐川町
7	上島町
8	西谷町
9	湖陵町
10	多伎町

河川表

河川番号	河川名	河川長
1	大社川	1.2km
2	奥宇賀川	1.5km
3	久多見川	1.8km
4	東福川	1.6km
5	平田川	1.4km
6	斐川	1.7km
7	上島川	1.9km
8	西谷川	1.3km
9	湖陵川	1.1km
10	多伎川	1.0km

地籍台帳表

地籍台帳番号	地籍台帳名	面積
1	大社町	120000
2	奥宇賀町	150000
3	久多見町	180000
4	東福町	160000
5	平田町	140000
6	斐川町	170000
7	上島町	190000
8	西谷町	130000
9	湖陵町	110000
10	多伎町	100000

出雲県土整備事務所管内図

管内番号	管内名	管内面積
1	大社町	120000
2	奥宇賀町	150000
3	久多見町	180000
4	東福町	160000
5	平田町	140000
6	斐川町	170000
7	上島町	190000
8	西谷町	130000
9	湖陵町	110000
10	多伎町	100000

7月8日からの大雨による道路の被害状況等
(7月10日 8時00分現在)

__は前回からの変更箇所

令和5年7月8日からの大雨による道路の被害状況等は、次のとおりです。

① 県管理道路の通行規制状況 (詳細は資料1及び位置図を参照)

全面通行止め 11箇所 (7月8日からの累計 25箇所)

() 前回報告数

事務所	対象市町村	全面通行止め					
		箇所数	原因の内訳				
			土砂崩れ	倒木	路面冠水	雨量規制	その他
松江	松江市	0 (0)	0 (0)	0 (0)	0 (0)	0 (0)	0 (0)
広瀬	安来市	0 (0)	0 (0)	0 (0)	0 (0)	0 (0)	0 (0)
雲南	雲南市、飯南町	0 (0)	0 (0)	0 (0)	0 (0)	0 (0)	0 (0)
仁多	奥出雲町	0 (0)	0 (0)	0 (0)	0 (0)	0 (0)	0 (0)
出雲	出雲市	6 (7)	3 (3)	0 (0)	2 (3)	0 (0)	1 (1)
県央	川本町、美郷町、邑南町	3 (1)	0 (0)	0 (0)	2 (0)	0 (0)	1 (1)
大田	大田市	0 (0)	0 (0)	0 (0)	0 (0)	0 (0)	0 (0)
浜田	江津市、浜田市	1 (1)	1 (1)	0 (0)	0 (0)	0 (0)	0 (0)
益田	益田市	1 (1)	1 (0)	0 (0)	0 (1)	0 (0)	0 (0)
津和野	津和野町、吉賀町	0 (0)	0 (0)	0 (0)	0 (0)	0 (0)	0 (0)
隠岐	隠岐の島町	0 (0)	0 (0)	0 (0)	0 (0)	0 (0)	0 (0)
島前	海士町、西ノ島町、知夫村	0 (0)	0 (0)	0 (0)	0 (0)	0 (0)	0 (0)
	合計	11 (10)	5 (4)	0 (0)	4 (4)	0 (0)	2 (2)

※人身被害・物損被害は確認中。

※孤立^{注)}集落は以下のとおり。(世帯数・人数は6/30時点)

- ・別所集落 (1世帯、2人)

注) 緊急車両(四輪自動車)によるアクセスが不可の場合

※ 主な全面通行止め箇所

- ・鰐淵寺線：(出雲市別所町～出雲市河下町)

※ 県管理道の全面通行止め箇所は、別添(資料1)参照

【参考】島根道路規制情報 島根県の道路に関する規制情報を掲載しています。

<https://info.bousai-shimane.jp/RoadShimane/>

② 国土交通省、NEXCO 西日本管理道路の通行規制状況

全面通行止め 1箇所 (7月8日からの累計 1箇所)

管理者	道路名	規制区間	規制内容	規制開始	解除
国交省	山陰道	出雲多伎 IC～大田中央・三瓶山 IC	法面点検	7/10 0:00	未定

通行規制状況一覧（令和5年7月8日 からの大雨に関する道路の規制状況）

※ 最新の情報は『島根県 道路規制情報』でご確認下さい。

【問い合わせ先】 道路維持課 道路防災グループ
TEL：0852-22-6312 FAX：0852-31-6837

令和5年7月10日 8:00時点 県管理道路

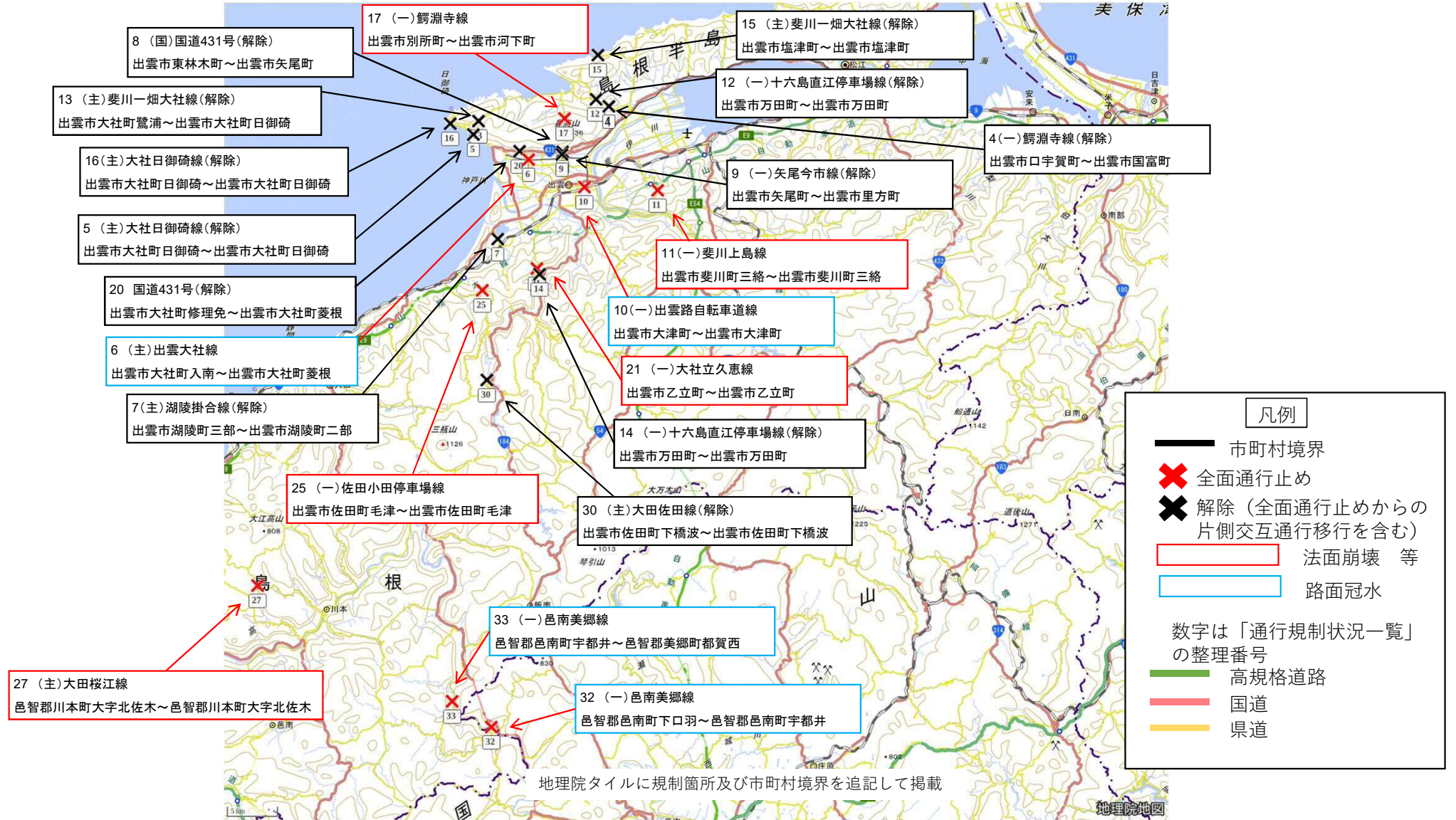
【 全面通行止 11箇所、片側交互通行 8箇所、その他 2箇所、解除 13箇所 】 <https://info.bousai-shimane.jp/RoadShimane/>

国交省・NEXCO

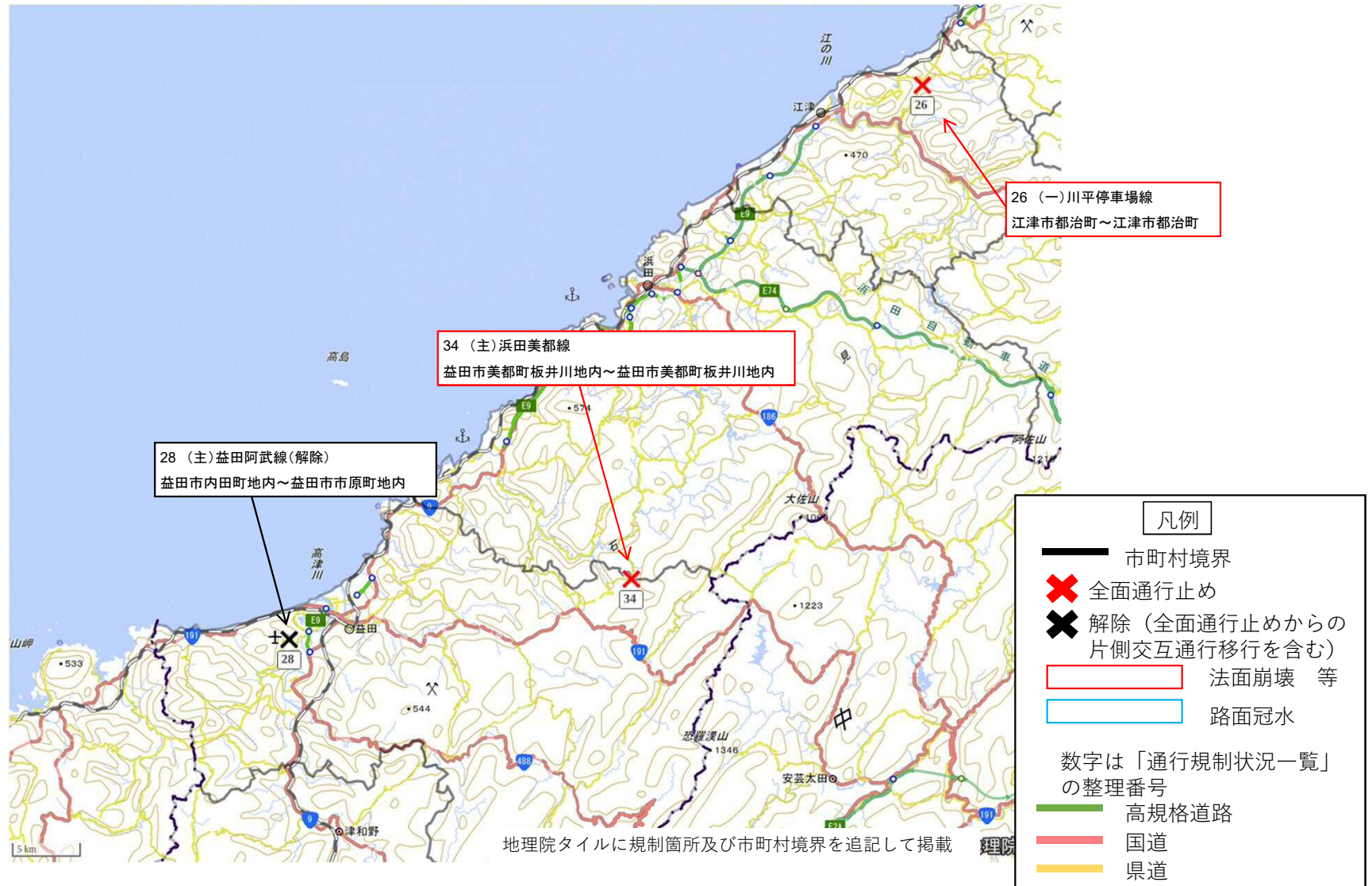
【 全面通行止 1箇所、片側交互通行 0箇所、その他 0箇所、解除 0箇所 】

整理番号	事務所	路線		箇所		規制原因		規制開始日時		規制延長 単位 (km)	規制内容		規制変更日時		迂回路 有・無	孤立の有無			被害状況(選択)		交通量(台/日)	バス路線	備考
		種別 (選択)	路線名	起点	終点	規制種別 事前 災害	規制理由 落石・崩土 路面決壊 路面冠水	月/日	時刻		当初 (第1報)	現在	月/日	時刻		孤立 集落 有・無	孤立 戸数	孤立 人数	人身 有・無	物損 有・無			
6	出雲	(主)	出雲大社線	島根県出雲市大社町入南	島根県出雲市大社町菱根	災害	路面冠水	7/8	08:10	1.226	全面通行止	全面通行止	-	-	有	無	-	-	無	無	5,000台以上～ 10,000台未満	有	
10	出雲	(一)	出雲路自転車道線	島根県出雲市大津町	島根県出雲市大津町	災害	路面冠水	7/8	09:00	0.215	全面通行止	全面通行止	-	-	有	無	-	-	無	無	不明	無	
21	出雲	(一)	大社立久恵線	島根県出雲市乙立町	島根県出雲市乙立町	事前	落石	7/8	17:30	3.549	全面通行止	全面通行止	-	-	有	無	-	-	無	無	1台以上～50台 未満	無	
11	出雲	(一)	斐川上島線	島根県出雲市斐川町三絡	島根県出雲市斐川町三絡	災害	土砂崩れ	7/8	10:00	0.100	全面通行止	全面通行止	-	-	有	無	-	-	無	無	50台以上～100 台未満	無	
17	出雲	(一)	鵜淵寺線	島根県出雲市別所町	島根県出雲市河下町	災害	法面崩落	7/8	10:00	2.230	全面通行止	全面通行止	-	-	無	有	1戸	2人	無	無	500台以上～ 1,000台未満	有	
25	出雲	(一)	佐田小田停車場線	島根県出雲市佐田町毛津	島根県出雲市佐田町毛津	災害	土砂崩れ	7/9	11:10	0.050	全面通行止	全面通行止	-	-	有	無	-	-	無	無	1台以上～50台 未満	無	
26	浜田	(一)	川平停車場線	島根県江津市都治町	島根県江津市都治町	災害	土砂流出	7/9	12:30	0.251	全面通行止	全面通行止	-	-	有	無	-	-	無	無	100台以上～ 500台未満	無	
27	県央	(主)	大田桜江線	島根県邑智郡川本町大字北佐木	島根県邑智郡川本町大字北佐木	災害	路肩崩落	7/9	13:45	0.021	全面通行止	全面通行止	-	-	有	無	-	-	無	無	100台以上～ 500台未満	確認中	
32	県央	(一)	邑南美郷線	島根県邑智郡邑南町下羽	島根県邑智郡邑南町宇都井	その他	路面冠水	7/9	16:15	5.554	全面通行止	全面通行止	-	-	有	無	-	-	無	無	100台以上～ 500台未満	有	
33	県央	(一)	邑南美郷線	島根県邑智郡邑南町宇都井	島根県邑智郡美郷町都賀西	その他	路面冠水	7/9	16:15	4.386	全面通行止	全面通行止	-	-	有	無	-	-	無	無	100台以上～ 500台未満	有	
34	益田	(主)	浜田美都線	島根県益田市美都町板井川地内	島根県益田市美都町板井川地内	災害	土砂崩れ	7/9	22:00	0.508	全面通行止	全面通行止	-	-	有	無	-	-	無	無	100台以上～ 500台未満	無	

令和5年7月8日からの豪雨に伴う通行規制位置図（7月10日8：00現在）東部



令和5年7月8日からの豪雨に伴う通行規制位置図（7月10日8:00現在）西部



7月8日からの大雨による公共土木施設の被害状況等

(7月10日 8時00分現在)

__は前回からの変更箇所

令和5年7月8日からの大雨による被害状況等は、次のとおりです。

1. 被害状況

1) 水位 ※避難判断水位以上

- ・現時点で、避難判断水位に達した河川無し

2) 雨量観測所 ※累計雨量 250 ミリ以上 (降り始め 7日16時～)

・鷺浦 (砂) (出雲市大社町鷺浦)	累計雨量 : 320mm	時間雨量 : 44mm	(7/8 9:00)
・万田 (砂) (出雲市万田町)	累計雨量 : 306mm	時間雨量 : 42mm	(7/8 9:00)
・大社 (河) (出雲市大社町修理免)	累計雨量 : 307mm	時間雨量 : 53mm	(7/8 8:00)
・坂浦 (砂) (出雲市坂浦町)	累計雨量 : <u>307mm</u>	時間雨量 : 24mm	(7/8 7:00)
・平田 (河) (出雲市西平田町)	累計雨量 : 296mm	時間雨量 : 41mm	(7/8 8:00)
・矢尾 (砂) (出雲市矢尾町上沢)	累計雨量 : 283mm	時間雨量 : 45mm	(7/8 8:00)
・加賀 (砂) (松江市島根町加賀)	累計雨量 : 267mm	時間雨量 : 41mm	(7/8 9:00)
・直江 (砂) (出雲市斐川町)	累計雨量 : 274mm	時間雨量 : 43mm	(7/8 8:00)
・小田 (河) (出雲市多伎町小田)	累計雨量 : 267mm	時間雨量 : 41mm	(7/8 8:00)
・鹿島 (河) (松江市鹿島町)	累計雨量 : 265mm	時間雨量 : 36mm	(7/8 7:00)
・久村 (砂) (出雲市多伎町久村)	累計雨量 : 264mm	時間雨量 : 51mm	(7/8 8:00)
・知井宮 (砂) (出雲市知井宮町)	累計雨量 : 259mm	時間雨量 : 50mm	(7/8 8:00)
・三部 (砂) (出雲市湖陵町三部)	累計雨量 : <u>256mm</u>	時間雨量 : 51mm	(7/8 8:00)
・三葛 (河) (益田市匹見町紙祖口)	累計雨量 : 267mm	時間雨量 : 35mm	(7/9 12:00)

【参考】島根県水防情報システム

島根県の河川水位・雨量等に関する情報を掲載しています。

<https://www.suibou-shimane.jp/pc/>

3) 土木部管理ダム状況 (洪水調節) [洪水量 : Q、最大流入量 : Qmax]

- ・美田ダム (西ノ島町) [Q : 6m³、Qmax : 9.9m³] , 洪水調節期間 : 7/8_15:50~17:00
- ・笹倉ダム (益田市) [Q : 25m³、Qmax : 41.2m³] , 洪水調節期間 : 7/9_12:10~14:40
- ・大峠ダム (益田市) [Q : 10m³、Qmax : 16.4m³] , 洪水調節期間 : 7/9_12:10~13:10
- ・益田川ダム (益田市) [Q : 120m³、Qmax : 212.0m³] , 洪水調節期間 : 7/9_12:30~17:00
- ・御部ダム (浜田市) [Q : 120m³、Qmax : 203.5m³] , 洪水調節期間 : 7/9_14:20~17:10

4) 施設被害

- ・調査中

5) 河川監視カメラにより氾濫を確認した河川

- ・比津川 (春日)、平田船川 (徳雲寺橋)、湯谷川 (美談)、南田川 (益田市市原)
- ※現在は、いずれの河川も氾濫解消