

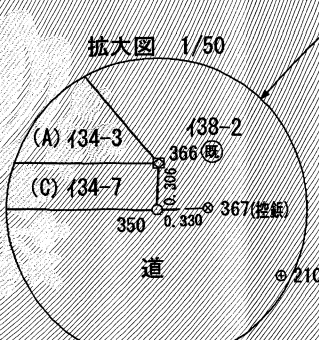
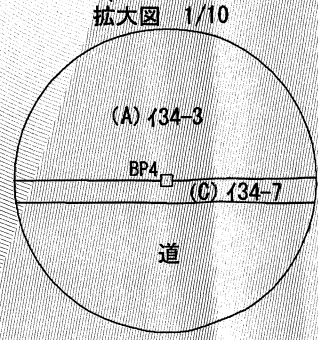
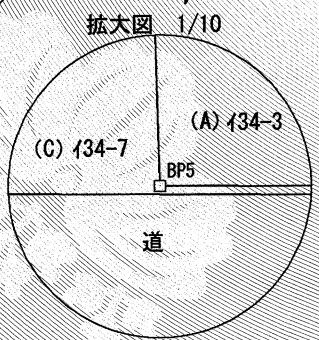
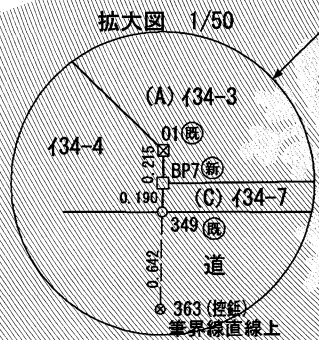
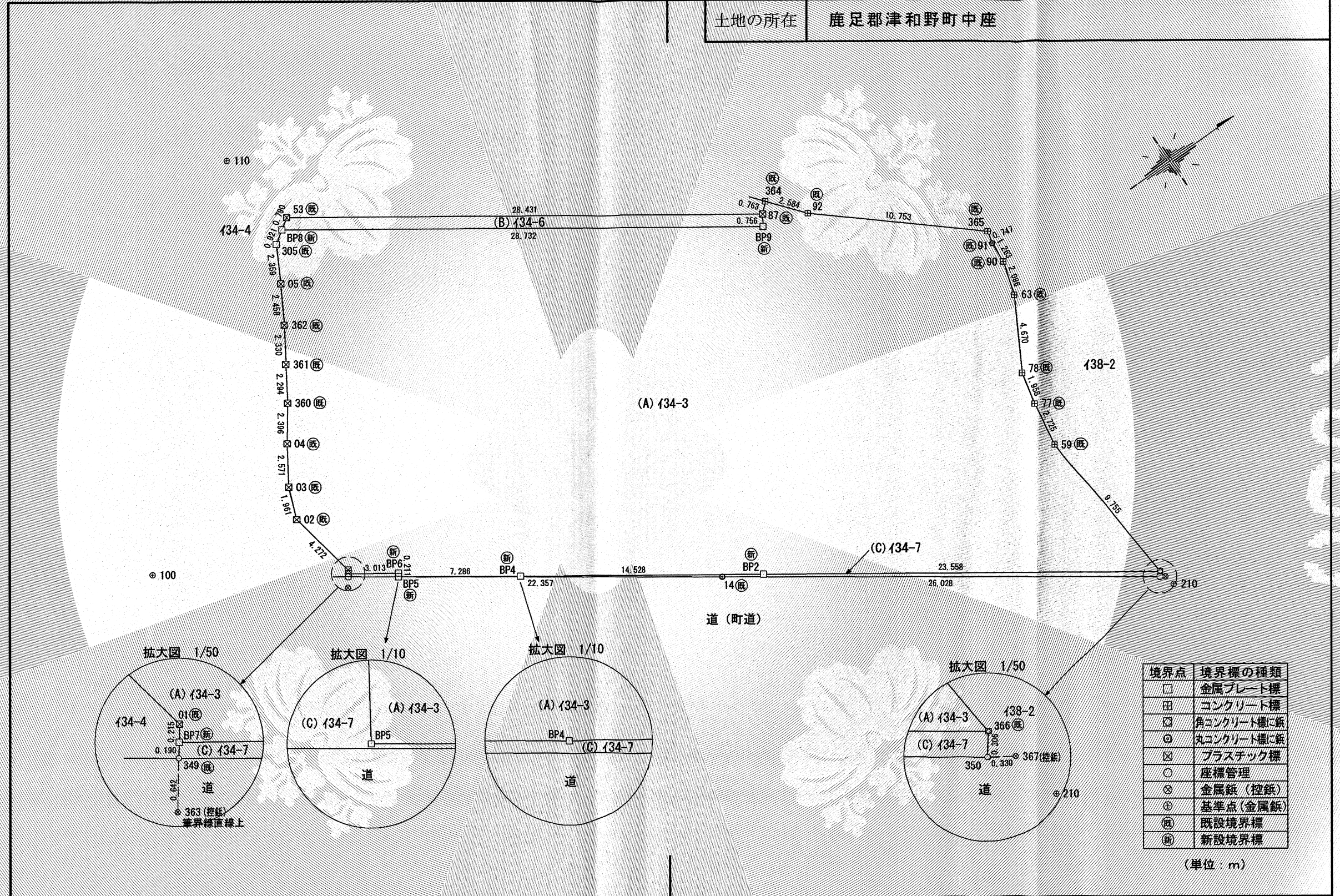
これは図面に記録されている内容を証明した書面である。  
令和7年3月25日  
松江地方方法務局益田支局

登記官

村上百合野



地番	134番3、134番6 134番7	地積測量図(1/2)
土地の所在	鹿足郡津和野町中座	



境界点	境界標の種類
□	金属プレート標
田	コンクリート標
⊠	角コンクリート標に紙
⊙	丸コンクリート標に紙
⊞	プラスチック標
○	座標管理
⊗	金属板(控紙)
⊕	基準点(金属板)
⊞	既設境界標
⊞	新設境界標

(単位：m)

作成者	島根県益田市虫追町口131番地7 土地家屋調査士 尾崎浩幸 (令和7年3月10日作成)	縮尺	1/250	申請人	島根県 島根県知事 丸山達也	縮尺	1/250
-----	--	----	-------	-----	-------------------	----	-------

令和7年3月25日  
これは図面に記録されている内容を証明した書面である。  
松江地方務局益田支局

登記官

村上百合野



地番	134番3、134番6 134番7	地積測量図(2/2)
土地の所在	鹿足郡津和野町中座	

地番 (C) 134-7					
測点名	X座標	Y座標	Yn+1 - Yn-1	Xn(Yn+1 - Yn-1)	距離
350	-171780.687	-36866.368	-14.801	2542525.948287	26.028
14	-171801.927	-36881.412	-27.985	4807876.927095	22.357
349	-171820.158	-36894.353	-13.093	2249641.328694	0.190
BP7	-171820.044	-36894.505	1.566	-269070.188904	3.013
BP6	-171817.569	-36892.787	1.894	-325422.475686	0.211
BP5	-171817.685	-36892.611	4.378	-752217.824930	7.286
BP4	-171811.733	-36888.409	12.518	-2150739.273694	14.528
BP2	-171799.820	-36880.093	21.798	-3744892.476360	23.558
366	-171780.501	-36866.611	13.725	-2357687.376225	0.306
倍面積					-14.588277
面積					7.2941385
地積					7.29 m <sup>2</sup>

座標求積表

地番 (A) 134-3					
測点名	X座標	Y座標	Yn+1 - Yn-1	Xn(Yn+1 - Yn-1)	距離
361	-171815.902	-36906.723	-3.885	667504.779270	2.330
362	-171814.632	-36908.677	-4.073	699800.996136	2.458
05	-171813.387	-36910.796	-4.184	718867.211208	2.359
305	-171812.246	-36912.861	-2.579	443103.782434	0.921
BP8	-171811.482	-36913.375	15.967	-2743313.933094	28.732
BP9	-171787.947	-36896.894	15.852	-2723182.535844	0.756
87	-171787.528	-36897.523	-1.153	198071.019784	0.763
364	-171786.974	-36898.047	1.494	-256649.739156	2.584
92	-171785.360	-36896.029	9.070	-1558093.215200	10.753
365	-171777.242	-36888.977	7.775	-1335568.056550	0.747
91	-171777.431	-36888.254	1.983	-340634.645673	1.263
90	-171777.523	-36886.994	3.252	-558620.504796	2.086
63	-171778.142	-36885.002	6.059	-1040803.762378	4.670
78	-171780.438	-36880.935	5.972	-1025872.775736	1.958
77	-171780.890	-36879.030	4.601	-790363.874890	2.725
59	-171781.287	-36876.334	12.419	-2133351.803253	9.755
366	-171780.501	-36866.611	-3.759	645722.903259	23.558
BP2	-171799.820	-36880.093	-21.798	3744892.476360	14.528
BP4	-171811.733	-36888.409	-12.518	2150739.273694	7.286
BP5	-171817.685	-36892.611	-4.378	752217.824930	0.211
BP6	-171817.569	-36892.787	-1.894	325422.475686	3.013
BP7	-171820.044	-36894.505	-1.891	324911.703204	0.215
01	-171819.917	-36894.678	-4.376	751883.956792	4.272
02	-171820.681	-36898.881	-6.027	1035563.244387	1.961
03	-171819.962	-36900.705	-3.973	682640.709026	2.571
04	-171818.550	-36902.854	-4.087	702222.413850	2.396
360	-171817.141	-36904.792	-3.869	664760.518529	2.294
倍面積					-1870.441979
面積					935.2209895
地積					935.22 m <sup>2</sup>

測地系	世界測地系
座標系	Ⅲ系
測量年月日	令和7年2月20日

電子基準点座標

測点	X	Y
柿木	-173045.739	-27785.647
P須佐	-152105.137	-51532.530
萩1	-172816.514	-68934.736

補助基準点座標

測点	X	Y
100	-171829.553	-36901.147
110	-171811.772	-36918.625
210	-171780.269	-36865.533

控紙座標

測点	X	Y
363	-171820.539	-36893.837
367	-171780.414	-36866.181

地番 (B) 134-6					
測点名	X座標	Y座標	Yn+1 - Yn-1	Xn(Yn+1 - Yn-1)	距離
BP9	-171787.947	-36896.894	-15.852	2723182.535844	28.732
BP8	-171811.482	-36913.375	-16.922	2907393.898404	0.790
53	-171810.827	-36913.816	15.852	-2723545.229604	28.431
87	-171787.528	-36897.523	16.922	-2906988.548816	0.756
倍面積					-42.655828
面積					21.327914
地積					21.32 m <sup>2</sup>

作成者	島根県益田市虫追町口131番地7 土地家屋調査士 尾崎浩幸 (令和7年3月10日作成)	縮尺	1/	申請人	島根県 島根県知事 丸山達也	縮尺	1/
-----	---	----	----	-----	-------------------	----	----