

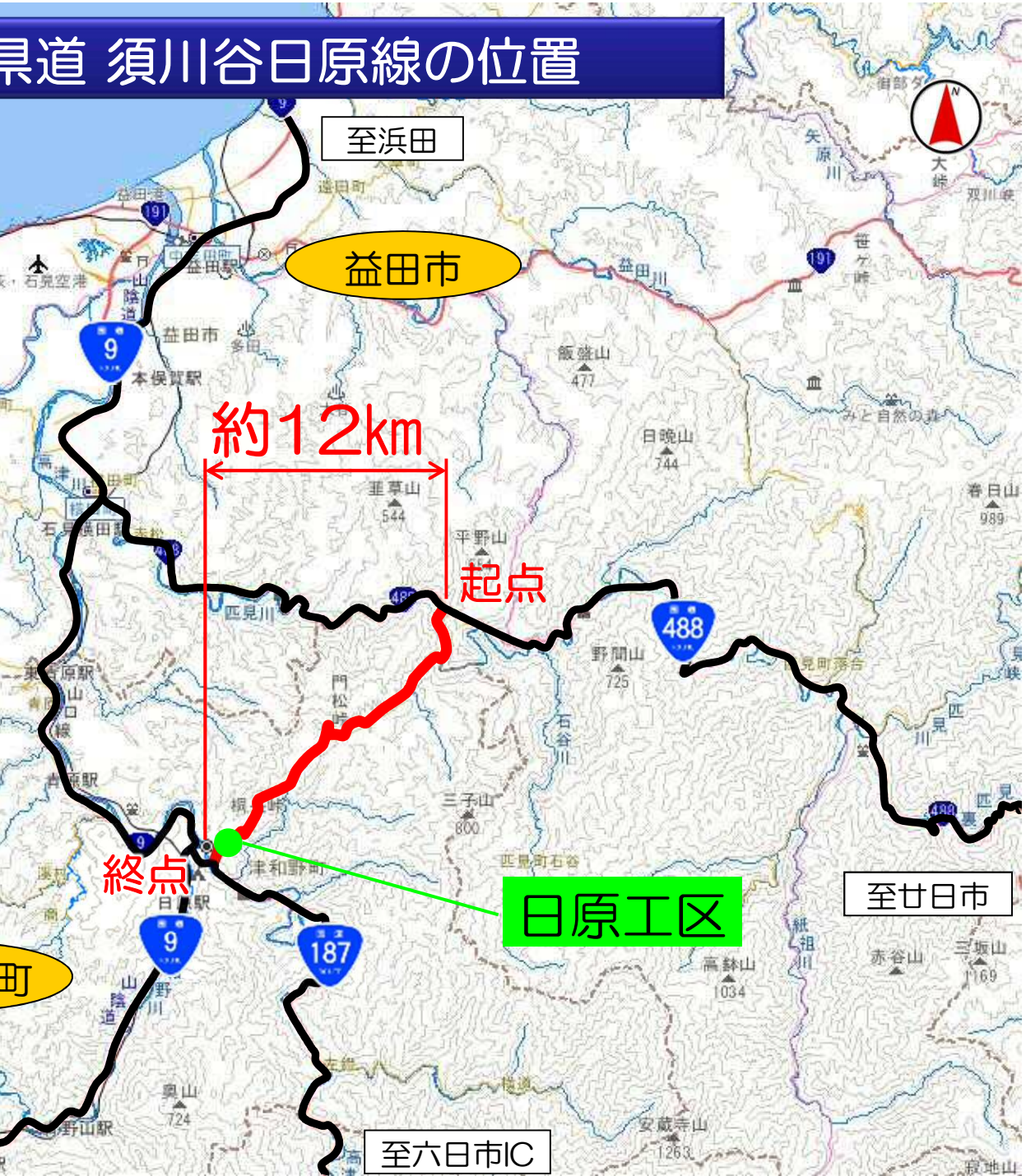
**(一)須川谷日原線  
日原工区 道路改良事業**

**事業説明資料**

# 一般県道 須川谷日原線の位置



起点：益田市長沢町  
（国道488号交点）  
終点：鹿足郡津和野町日原  
（国道187号交点）  
延長：約12km





# (一) 須川谷日原線日原工区の現道状況



H22.7.14  
災害発生

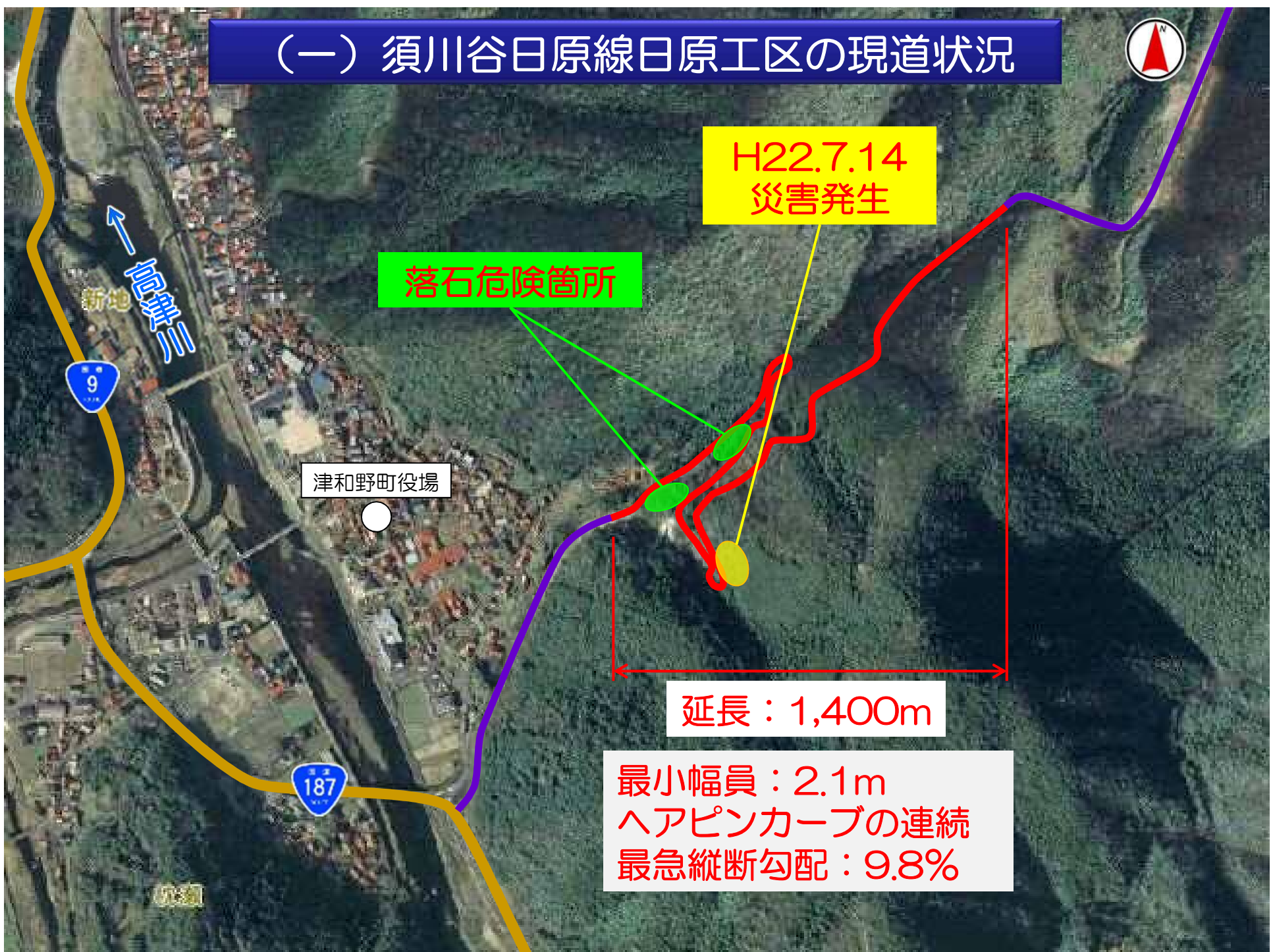
落石危険箇所

津和野町役場



延長：1,400m

最小幅員：2.1m  
ヘアピンカーブの連続  
最急縦断勾配：9.8%



# (一) 須川谷日原線日原工区の現道状況





# 災害時における道路ネットワーク



# 事業概要

## 【設計諸元】

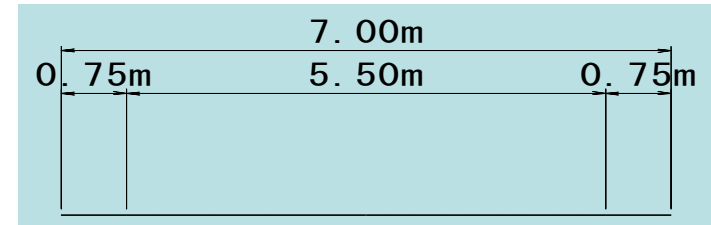
整備手法：1. 5車線の改良

道路規格：第3種第4級

設計速度：20km/h

幅員：7.0m（路肩0.75m＋車道5.5m＋路肩0.75m）

交通量：443台/日（H22センサス）



## 【事業経過】

平成12年度 事業採択

平成15年度 用地・工事着手

平成17年度 事業休止

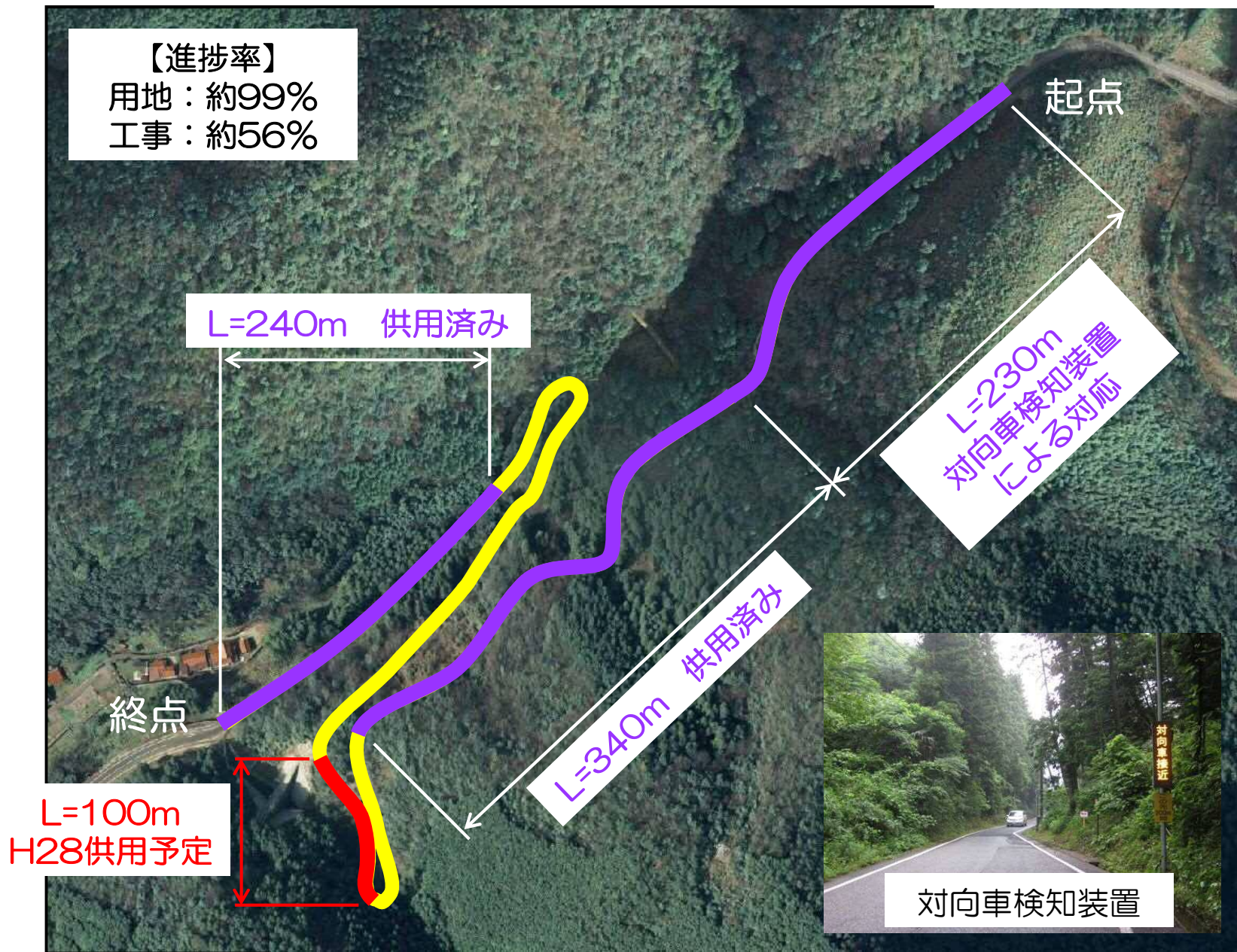
平成19年度 大規模バイパス計画を1.5車線の改良手法に見直し事業再開

平成23年度 再評価（事業採択後10年経過）

平成28年度 再評価（再評価実施後5年経過）



# 進捗状況





# 現場状況写真

