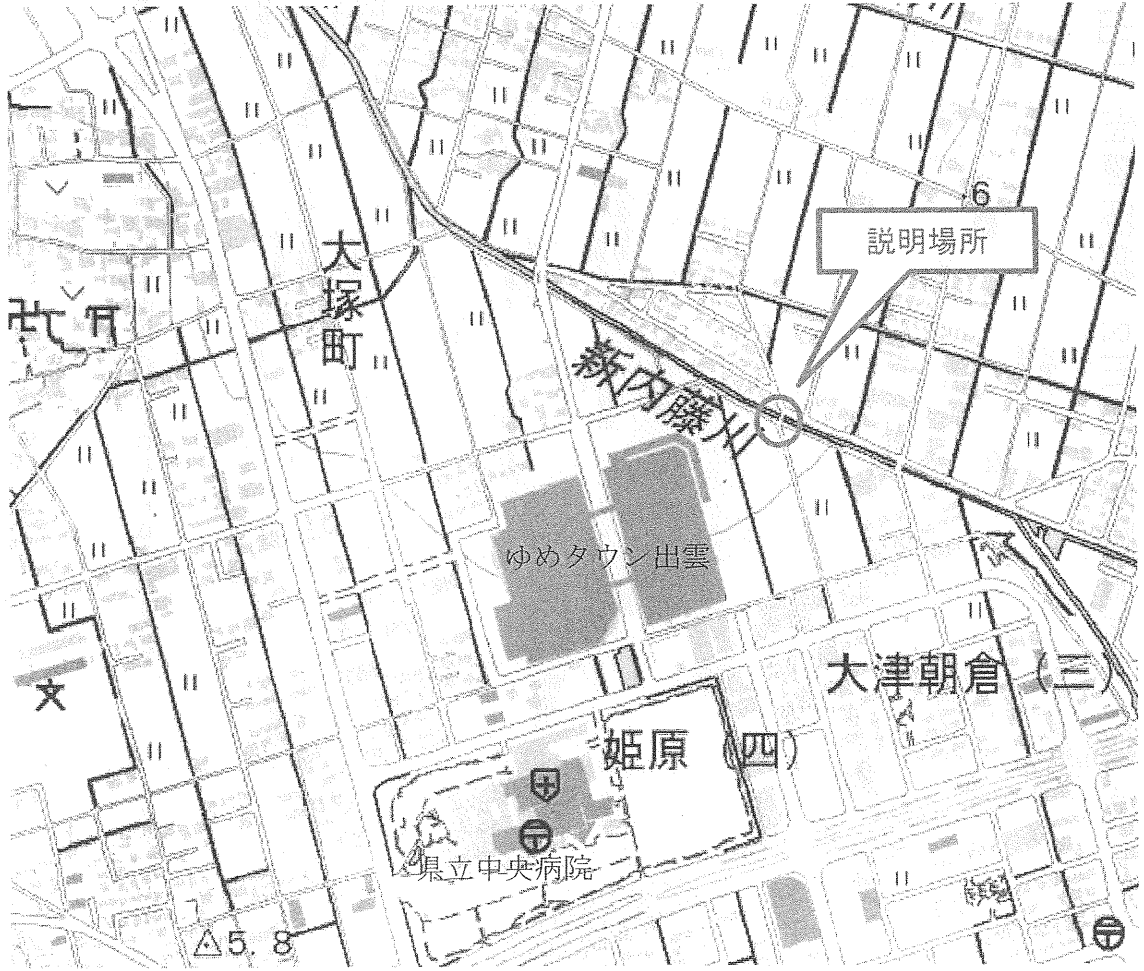
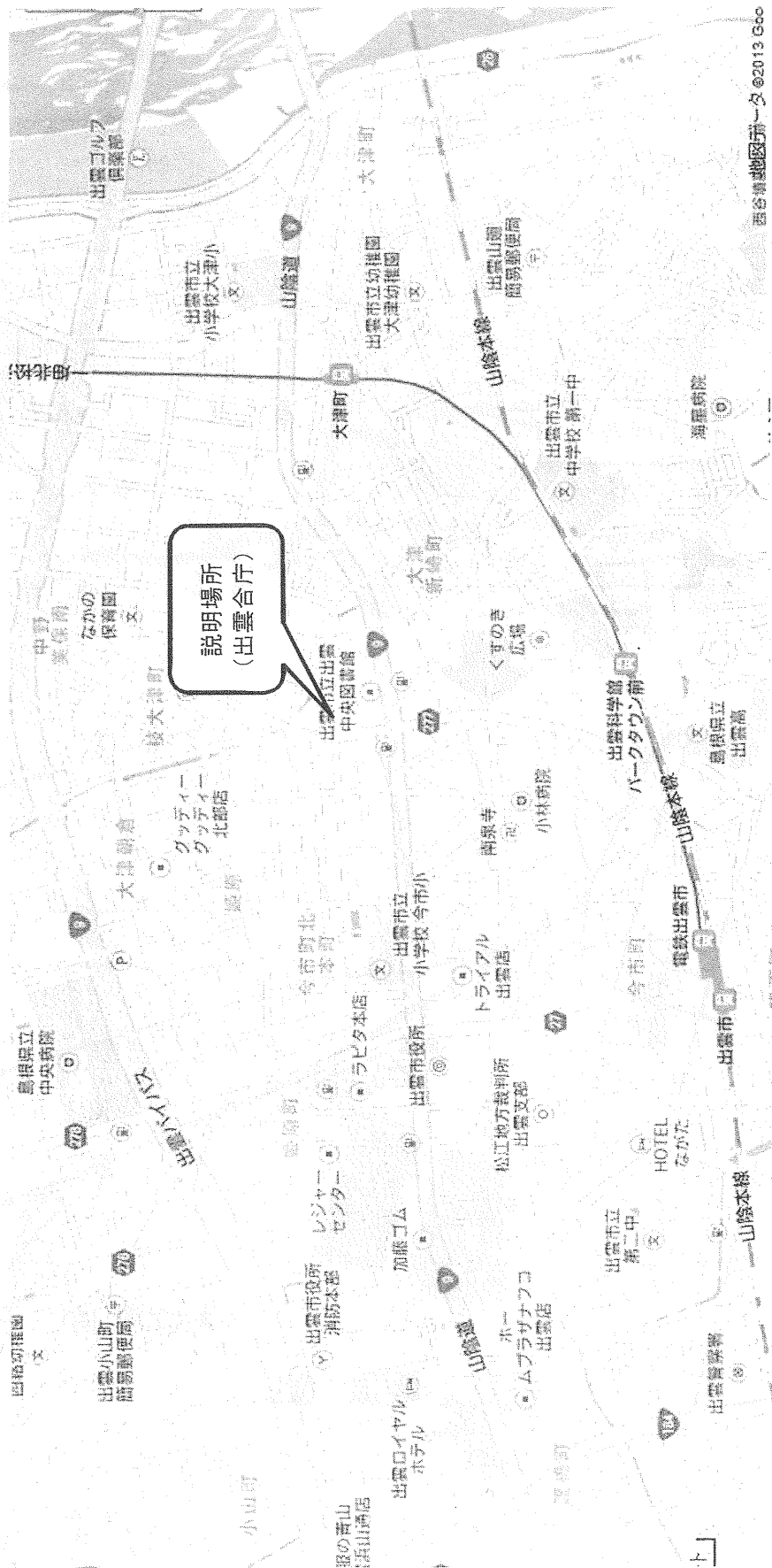


新内藤川位置図

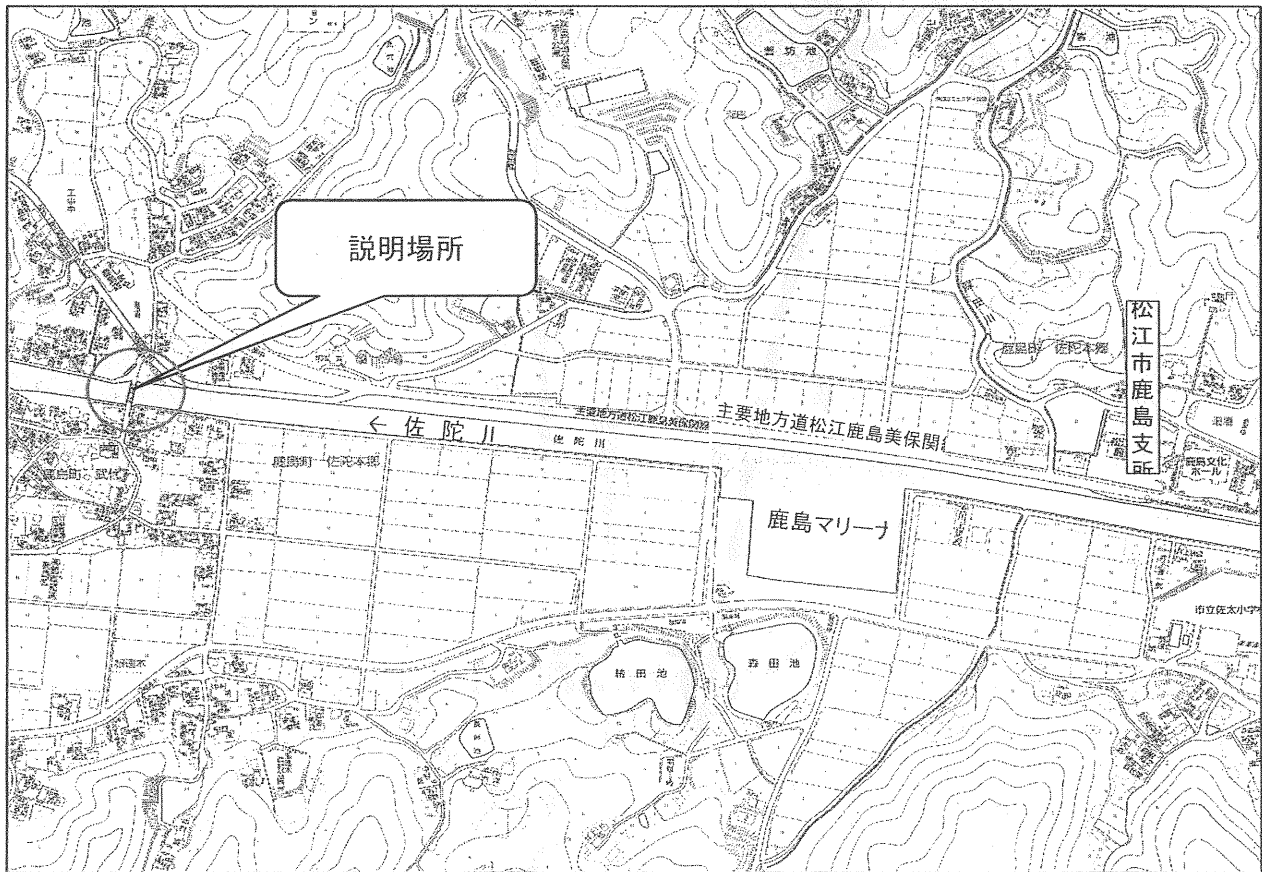
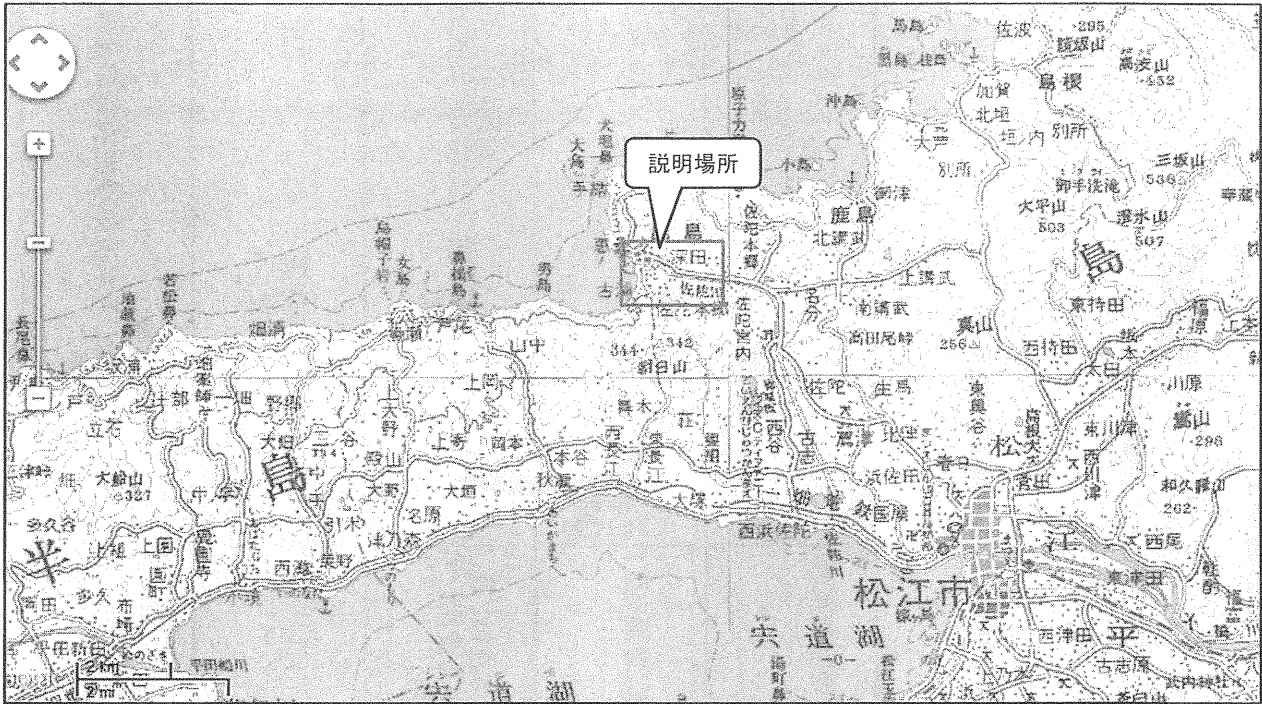


地すべり対策事業 唐川2 説明場所「出雲合同庁舎」604会議室（出雲市大津町）

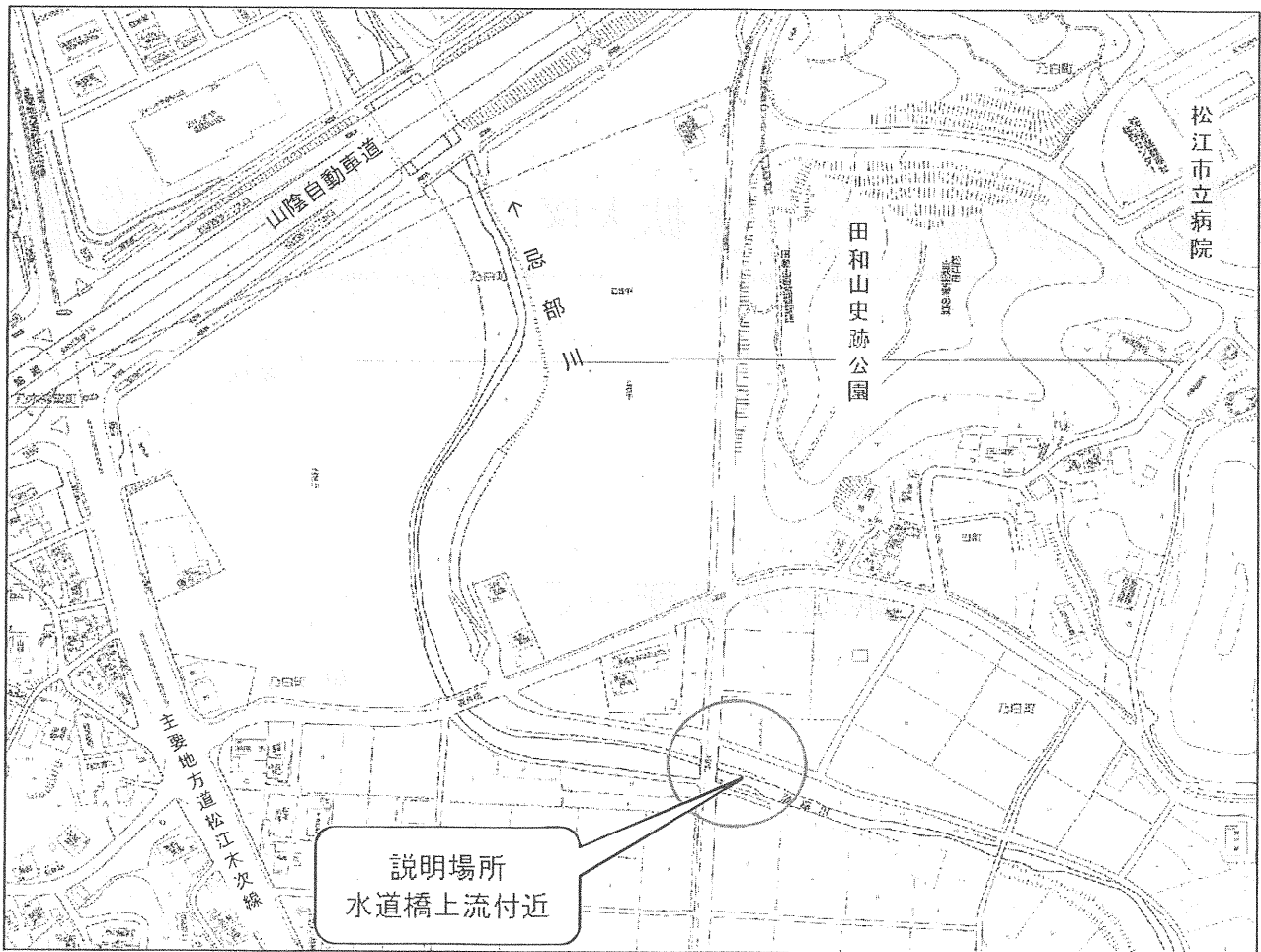


※唐川2地区内については、地区内をマイクロバスの通行が出来ないため、現地ではなく出雲合同庁舎で説明する。

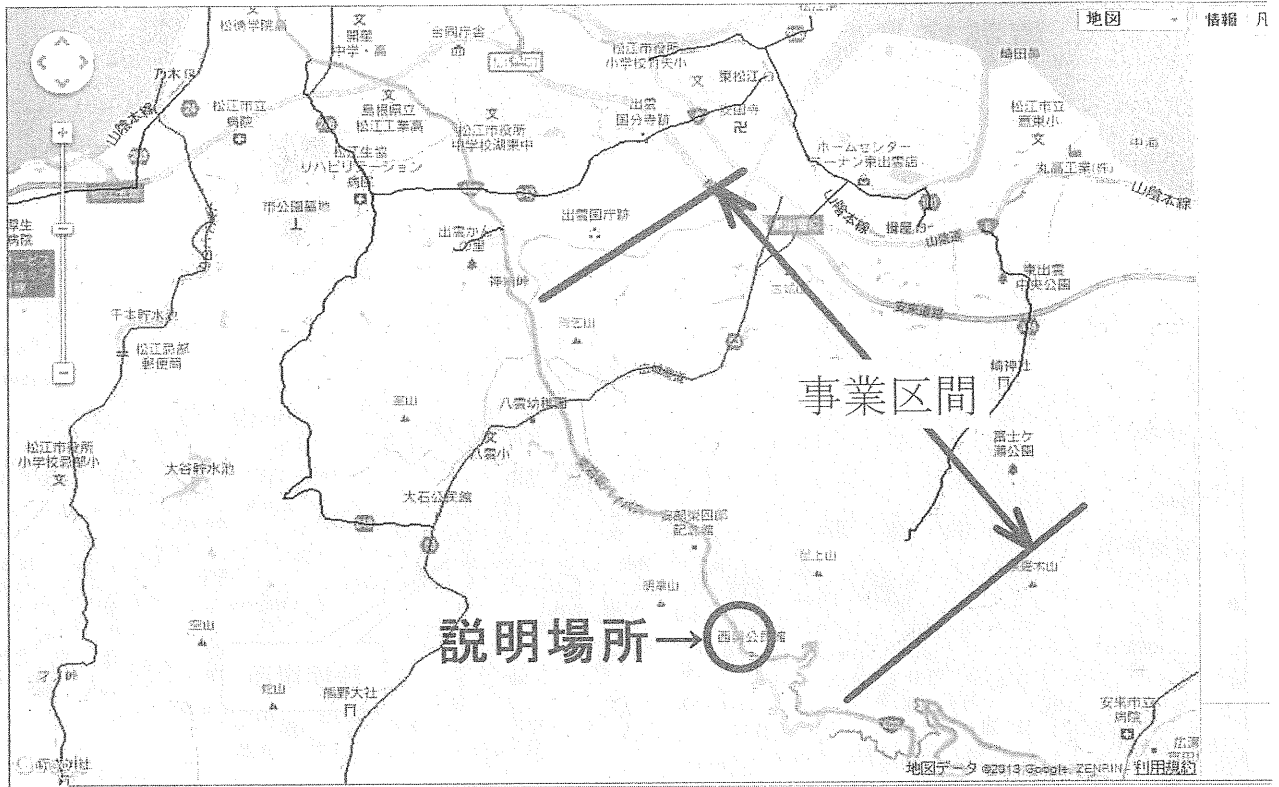
佐陀川位置図



忌部川位置図



国道432号東岩坂バイパス



ページが表示されました

ローカルイン

Shimane Integrated GIS
島根県統合型GIS

拡大図

【閲覧専用】平成20年6月から平成21年3月に撮影した航空写真データです。平成12年の写真と見比べることもできます。(隠岐は平成16年の写真です)

