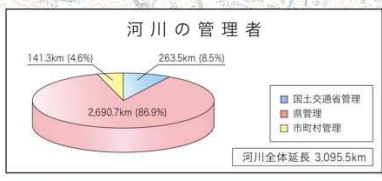
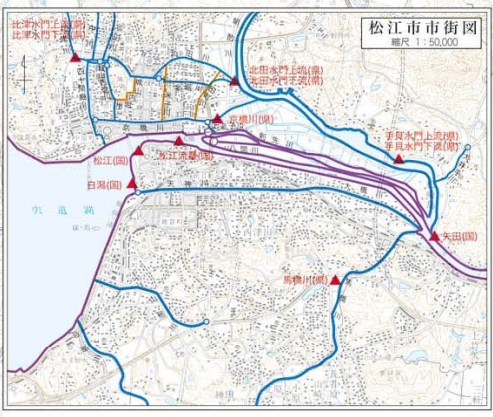
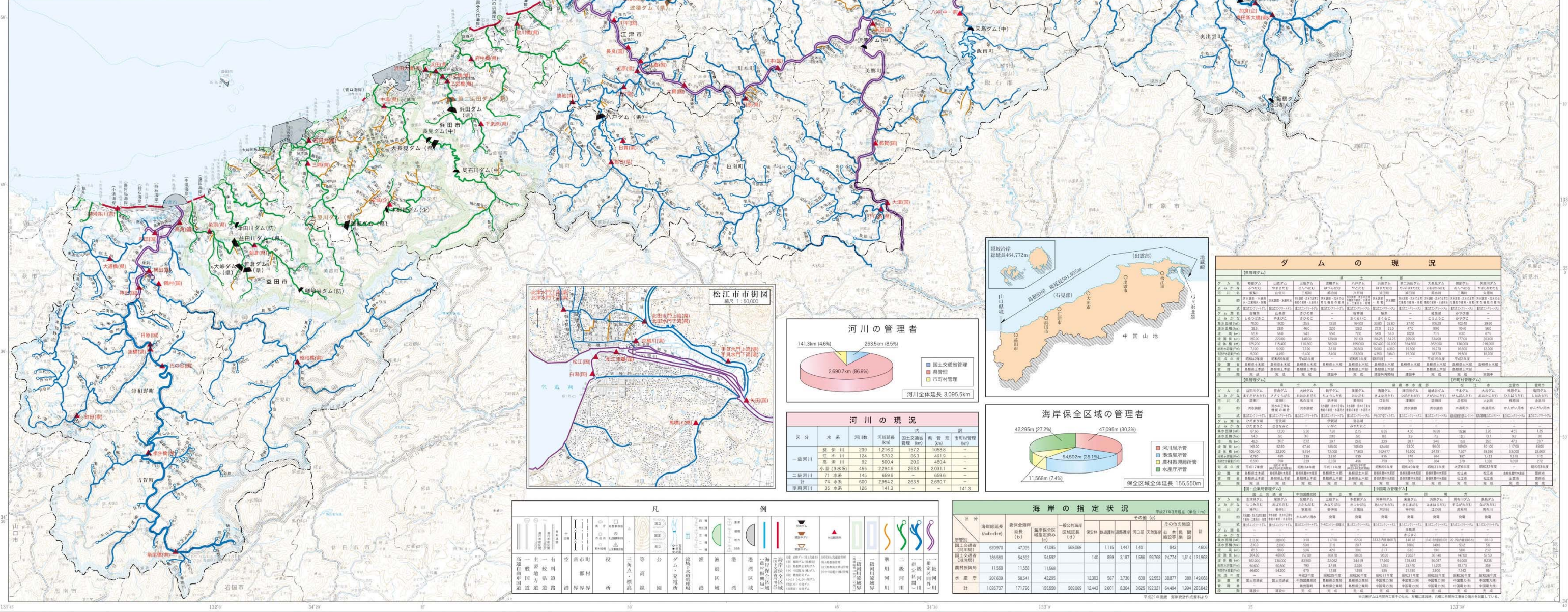
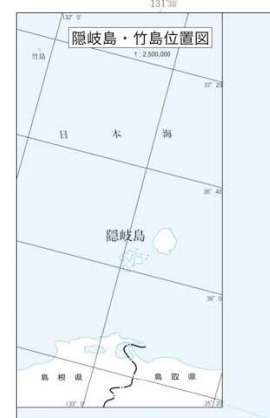


島根県河川海岸図

1 : 200,000



河川の現況

区分	水系	河川数	河川延長 (km)	国土交通省管理延長 (km)	県管理延長 (km)	市町村管理延長 (km)
一級河川	斐伊川	239	1,216.0	157.2	1,058.8	-
	江津川	124	576.2	96.3	479.9	-
	高津川	92	500.4	20.0	480.4	-
二級河川	小計 (3水系)	455	2,294.6	263.5	2,031.1	-
	71 水系	145	659.6	-	659.6	-
準河川	74 水系	600	2,564.2	263.5	2,290.7	-
準河川	35 水系	126	141.3	-	-	141.3



ダムの現況

区分	ダム数	延長 (km)	国土交通省管理延長 (km)	県管理延長 (km)	市町村管理延長 (km)
一級河川	10	1,216.0	157.2	1,058.8	-
二級河川	145	659.6	-	659.6	-
準河川	600	2,564.2	263.5	2,290.7	-
準河川	126	141.3	-	-	141.3

海岸の指定状況

区分	海岸延長 (km)	指定延長 (km)	指定率 (%)
国土交通省	620,970	47,095	7.6%
県	186,550	54,920	29.4%
市町村	11,568	11,568	100%
合計	819,088	113,583	13.9%

凡例

河川	河川	河川	河川	河川	河川	河川	河川	河川	河川
ダム	ダム	ダム	ダム	ダム	ダム	ダム	ダム	ダム	ダム
海岸保全区域	海岸保全区域	海岸保全区域	海岸保全区域	海岸保全区域	海岸保全区域	海岸保全区域	海岸保全区域	海岸保全区域	海岸保全区域