

城山北公園線の事業期間の変更について

城山北公園線は、平成16年1月に1工区(延長620m・物産館前〜みしまや田町跡地前交差点)、続いて平成20年12月に2工区(延長427.5m・みしまや田町跡地前交差点〜くにびき道路)の事業認可を受けて以来、これまで200名を超える地権者の皆さまに用地を提供していただき、また沿道地域の皆さまにご協力を頂きながら工事を行ってまいりました。

1・2工区ともに、今年度末(平成27年3月)が認可期限となっております。期間内での完了が困難な状況であるため、国との協議の結果、事業認可期間を3年(平成29年度末まで)延伸することが決定しました。

事業の進捗状況につきまして、関係者ならびに県民の皆さまに大変ご心配を頂いておりますが、今後3年間で完成できるよう着実に取り組んでまいりますので、皆さまには引き続きご理解とご協力をお願いします。

なお、今回の事業期間の変更については、本回覧に先立って3月20日に城東地区の町内会長・自治会長の皆さまにご報告したことを申し添えておきます。



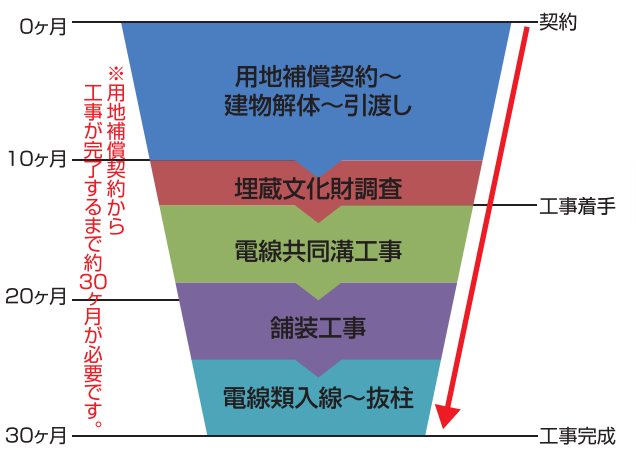
平成19年4月 米子町の様子

歩道が十分整備されていなかった
平成19年当時(母衣町)



現在 米子町の様子

用地補償契約が成立してからの標準フロー



平成26年8月
大手前通りデザインポスト設置



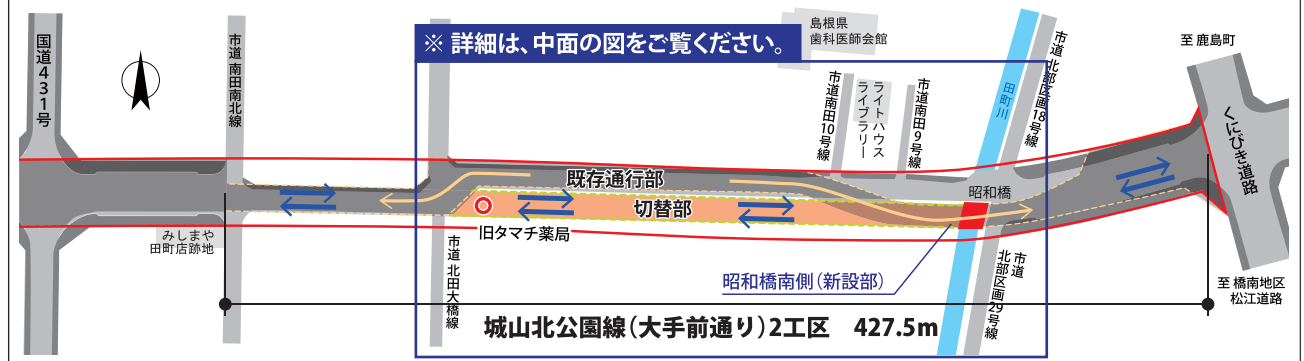
平成25年7月7日 暫定開通式典

今回提示した計画案の詳細は、「大手前通り(都市計画街路 城山北公園線)」のホームページに掲載しています。
http://www.pref.shimane.lg.jp/infra/road/kikan/matsue_kendo/ootemae/
 街路の計画に関するお問い合わせ、ご意見は、松江県土整備事務所 都市整備課 (担当: 森脇・神田) まで

- 用地・補償に関するお問い合わせ
松江県土整備事務所 用地スタッフ
TEL 0852(32)5762
- 設計・工事に関するお問い合わせ
松江県土整備事務所 都市整備課
TEL 0852(32)5755
- まちづくりに関するお問い合わせ
松江市役所 歴史まちづくり部 都市政策課
TEL 0852(55)5373

城山北公園線2工区 (旧タマチ薬局交差点) 昭和橋

3月21日(土) 南側通行に切り替えました



工事着手前の状況(平成19年4月) 市道 北田大橋線から東を望む



切替え後の状況(H27.3.23)



城山北公園線2工区は、平成26年3月に昭和橋の南側(新設部)が完成し、部分的に南側通行としておりました。この度、昭和橋以西の整備が整い、旧タマチ薬局交差点から昭和橋までを南側通行に切り替えました。この切替えにより、南北に

26年3月に昭和橋の南側(新設部)が完成し、部分的に南側通行としておりました。この度、昭和橋以西の整備が整い、旧タマチ薬局交差点から昭和橋までを南側通行に切り替えました。この切替えにより、南北に

進路を変更することなく、ほぼ直線の道路をスムーズに通行し米子町の国道431号交差点に至ることができるようになるとともに、見通しがよくなるため、安全確保がし易くなること切替えにともない北側沿

(詳細は、中面の図をご覧ください。)

道からの出入りが、北側側道から3カ所となります。また、この区間にある「南田町東」バス停北側側道の設置により、北側側道側に移動することとなります。

今後も引き続き完成に向けて、残りの北側の工事も進めてまいりますので、ご協力のほどよろしくお願ひ申し上げます。

大手前通りみちだより



発行所

松江県土整備事務所
tel0852(32)5755
松江市役所歴史まちづくり部
都市政策課
tel0852(55)5373



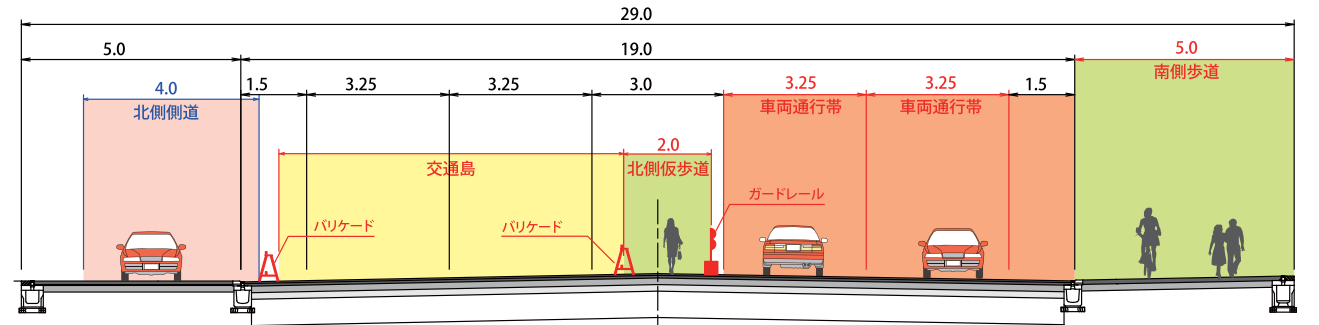
“大手前通りみちだより” はまちづくりに関する最新の情報をお届けします!

現在の交通形態図

- 凡例
- ：車道(既存道路)
 - ：車道(切替部)
 - ：歩道
 - ：進入路
 - ：側道
 - ：進入路
 - ：バリケード
 - ：ガードレール



横断図 (A-A')



市道北田大橋線付近 (地点①)



平成 19 年 4 月

バス停付近 (地点②)



平成 23 年 3 月

昭和橋東詰付近 (地点③)



平成 19 年 4 月



平成 27 年 3 月



平成 27 年 3 月



平成 27 年 3 月