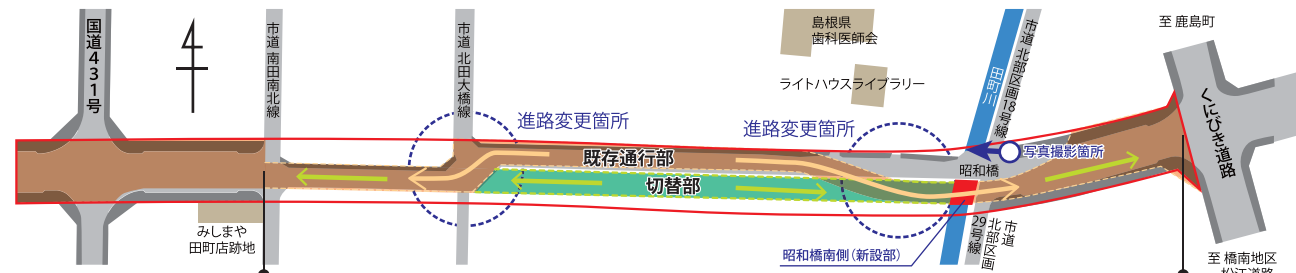
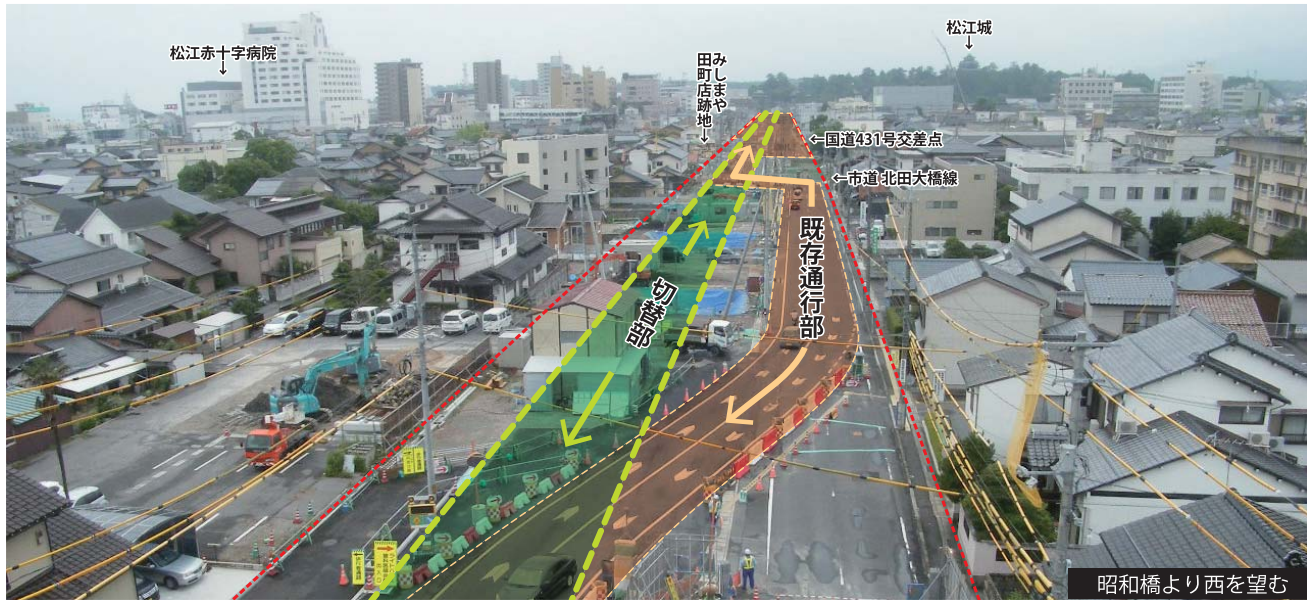


2工区(みしまや田町店跡～くにびき道路)の工事を進めています

南側通行に切替え、米子町交差点まで進路がスムーズに

大手前通りみちだより



城山北公園線(大手前通り)2工区 427.5m(平成20年度～)



発行所

松江県土整備事務所
tel0852(32)5755

松江市役所歴史まちづくり部
都市政策課
tel0852(55)5373



城山北公園線の2工区(市道南南北線～くにびき道路)は、地権者及び関係者の皆様にご協力いただき工事を進めております。平成26年3月には、昭和橋の南側(新設部)が完成し、交通を切替えました。(上図着色範囲)

切替え後の交通は、南北に進路を変更する箇所があるため、交通の安全を確保するために、進路変更の度に減速や注意喚起を行う必要があります。道路を利用する皆様にご迷惑をかけておりました。

現在は、南側の工事を進めており、平成27年2月頃には、昭和橋以西の切替部(上図着色範囲)の整備が整い、北側に進路をとっていた既存の通行部が、南側に切り替わる予定です。この切替えにより、南北に進路を変更することなく、ほぼ直線の道路をスムーズに通行し米子町の国道431号交差点に至ることができるようになります。また、進路変更のための減速が減るとともに、前方の見通しが向上するため、安全確保がし易くなるのが期待できます。

現在は、切替え部の電線共同溝工事を進めており、予定通り南側に交通を切替え出来るよう

整備の進む沿道風景

市道北田大橋線から東を望む



に準備をしております。切替え後は、できるだけ早期に全線開通できるように、北側の既存通行部の工事を進めてまいりますので、工事に伴う交通規制等で皆様にはご迷惑をおかけしますが、ご理解とご協力のほど、宜しくお願いします。

“大手前通りみちだより”はみちづくりに関する最新の情報をお届けします！

城山北公園線事業の用地進捗と今後の予定

城山北公園線は、1工区(延長620m・物産館前〜みしまや田町店跡地前交差点)の事業が平成16年1月に認可され、本格的に事業着手しました。続いて2工区(延長427.5m・みしまや田町店跡地前交差点〜くにびき道路)の事業が平成20年12月に認可され、これまでに1・2工区を合わせて200名を超える地権者の皆さまに用地を提供していただき工事を行っています。

平成25年7月には1工区のうち約300m(裁判所前〜国道431号交差点)が開通しました。現在、全線完成に向け整備を進めているところです。

残りの用地買収が進展しないことについて、関係者ならびに県民の皆さまに大変ご心配を頂いているところですが、今年度に入って話し合いが進み、平成26年9月現在の用地取得率が1・2工区ともに98%となりました。なお、残りの未買収箇所につきましても早期の解決に努めてまいります。

今後、工事を順次進めてまいります。標準的な工程では、用地補償契約から工事の完成までには約2年半(30ヶ月)が必要となります。

1・2工区ともに、今年度末(平成27年3月末)が認可期限となっております。期間内の完了が困難な状況であるため、事業認可期間を2年程度延伸する協議を国と進めているところです。

今後も早期完成を目指して整備を進めてまいりますので、ご理解とご協力をお願いいたします。

城山北公園線の用地補償の進捗状況

公表時期		H25.3	H26.3	H26.9
用地取得率 ※1	1工区	96%	96%	98%
	2工区	93%	98%	98%
情報提供の手段		島根県ホームページ ※2		No.43(本号)

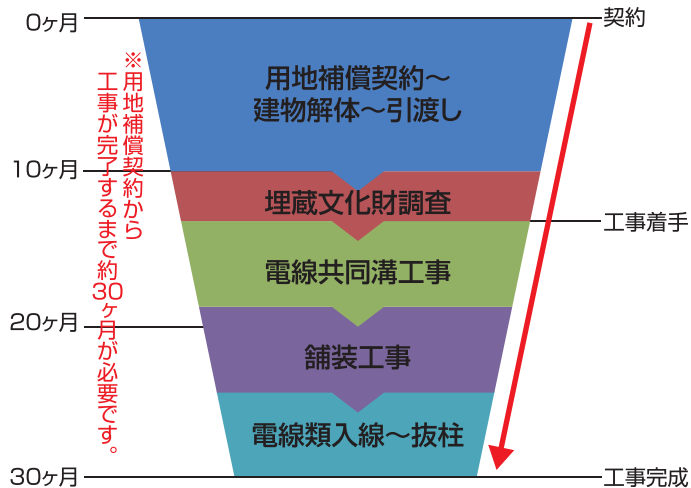
※1 用地取得率：土地所有者・関係人数全体に対する契約済の土地所有者・関係人数の割合としています

※2 掲載場所：「県土づくり>用地>用地取得の状況>都市計画事業の状況」



平成16年 米子橋から松江城方面を見た状況

用地補償契約が成立してからの標準フロー



今回提示した計画案の詳細は、「大手前通り(都市計画街路 城山北公園線)」のホームページに掲載しています。

http://www.pref.shimane.lg.jp/matsue_kendo/ootemae/

街路の計画に関するお問い合わせ、ご意見は、松江県土整備事務所 都市整備課 (担当：森脇・神田) まで

● 用地・補償に関するお問い合わせ
松江県土整備事務所 用地スタッフ
TEL 0852(32)5762

● 設計・工事に関するお問い合わせ
松江県土整備事務所 都市整備課
TEL 0852(32)5755

● まちづくりに関するお問い合わせ
松江市役所 歴史まちづくり部 都市政策課
TEL 0852(55)5373