

くにびき道路 周辺から 2工区の工事に着手します。

大手前通りみちだより

No37

発行所

松江県土整備事務所
Tel.0852(32)5755

松江市役所都市計画部
都市計画課
Tel.0852(55)5373

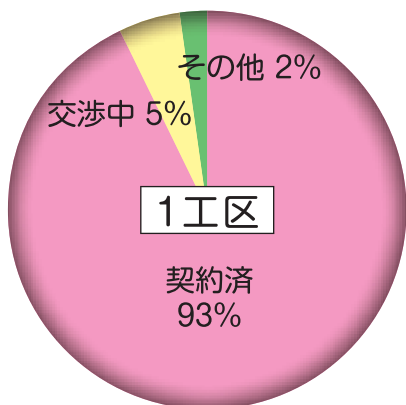
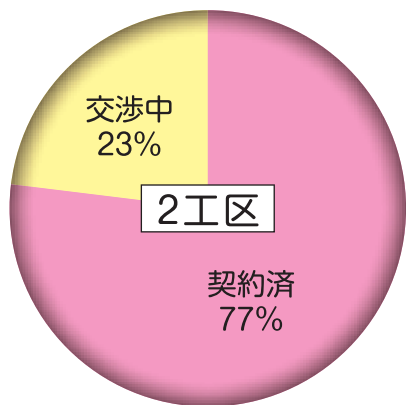


平成24年1月下旬から工事を始めます。

1工区(平成16年1月30日～平成25年3月31日)
延長:620m

2工区(平成20年12月15日～平成27年3月31日)
延長:427.5m

用地補償(契約状況) (平成23年12月末現在)



城山北公園線2工区は、平成20年12月に事業認可を受けており、平成26年度供用予定で事業を進めております。事業認可以降、測量・調査、工事・用地補償にかかる事業説明等を行ってきました。用地交渉についても地権者の皆さまのご理解により平成23年12月現在で77%の契約を頂き、この度、工事着手の条件が整った国道485号くにびき道路交差点付近から工事に着手することとなりました。

くにびき道路交差点付近は、工事範囲が現況の歩道の外側に位置していますので、歩行者等への交通への影響は最小限になると考えていますが、安全確保や近隣への影響に配慮して工事を進めてまいります。

本格的な工事が始まる頃には、地元説明会等により、皆さまに改めてお知らせいたしますので、ご理解とご協力のほどよろしくお願い致します。



現況のくにびき道路交差点付近

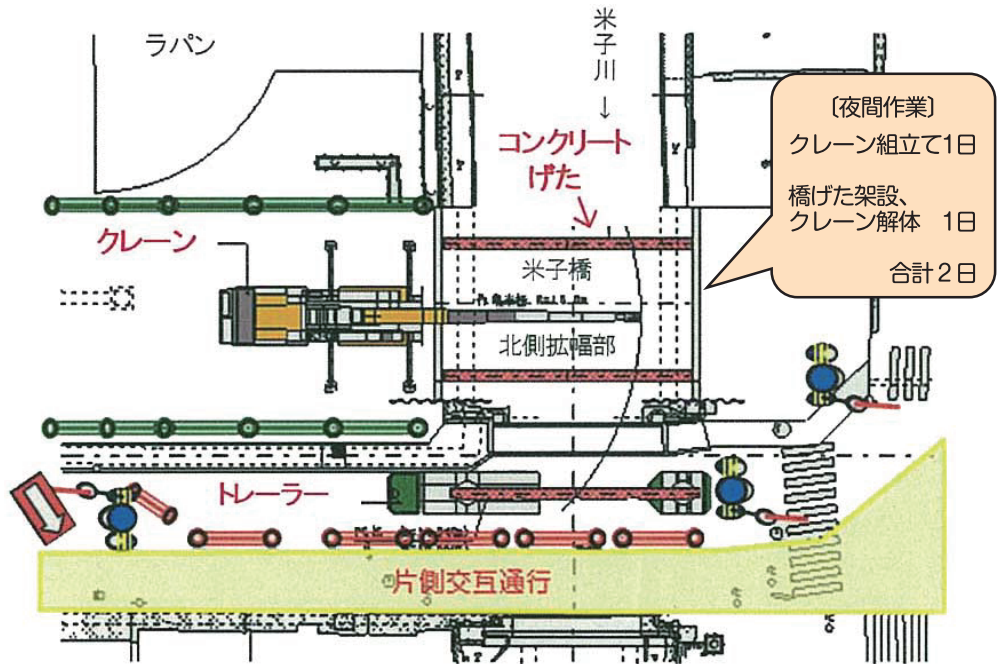
“大手前通りみちだより” はみちづくりに関する最新の情報をお届けします！

北側拡幅部分の1工区の米子橋架設作業1月初旬に上部工(橋げた)

今年5月下旬より、北側の橋台の工事を進めてきた米子橋ですが、北側橋台部分が完了しましたので、来年1月初旬に上部工(橋げた)の架設作業を行います。

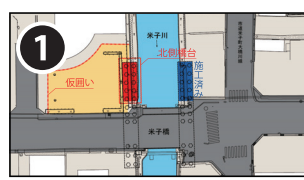
城山北公園線沿線は公共施設や店舗、住宅が密集しており、交通量が多く主要バス路線であることから、昼間に工事を行うと深刻な交通渋滞を招く恐れがあるため、やむなく夜間作業(計2日)にて施工することとなりました。

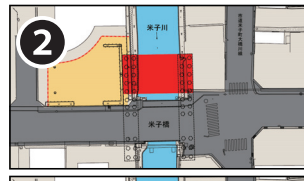
近隣の皆さまには、ご迷惑をおかけしますが、ご理解とご協力のほどお願いします。

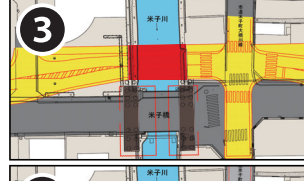


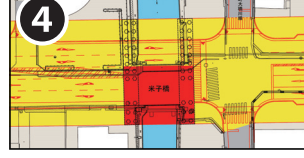
工事看板や交通整理員を配置し、片側交互通行により工事を行います。また、低騒音・低振動型の機械を使用しできるだけ生活環境に影響を与えないよう配慮します。

米子橋工事の流れ

- 

①北側拡幅部の橋台の工事をします。
 予定期間 平成23年5月～平成23年12月
- 

②北側拡幅部の上部工の工事をします。
 予定期間 平成23年12月～平成24年2月
現在の段階
- 

③北側拡幅部に交通を切り替えます。
 予定期間 平成24年2月～平成24年4月
- 

④南側旧橋部の架け替え工事をします。
 予定期間 平成24年4月～平成25年3月



北側橋台部分ができています。



平成20年3月頃の米子橋の様子
 米子川は堀川遊覧船の運航ルートです。遊覧船が通過するときには工事を止めるなど、遊覧船の安全確保も行いながら工事を進めていきます。

● 用地・補償に関するお問い合わせ 松江市役所 都市計画部 都市計画課 TEL 0852(32)5692

● 設計・工事に関するお問い合わせ 松江市役所 都市整備グループ TEL 0852(32)5755

● まちづくりに関するお問い合わせ 松江市役所 都市計画部 都市計画課 TEL 0852(55)5373

編集スタッフより “大手前通りみちだより”に関するご意見をお寄せください。
 みなさまに喜んでお読みいただける紙面づくりを心がけています。
 だよりは、インターネットでもご覧いただけます。