平成十九年三月

島根県隠岐支庁管内図

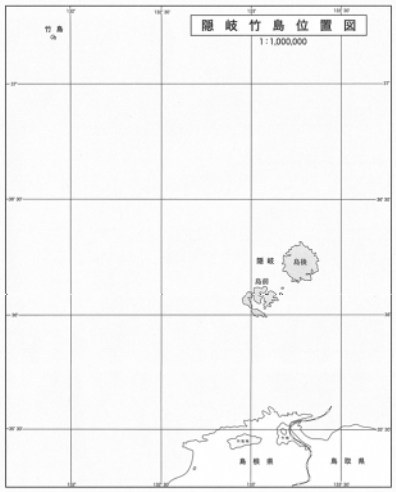

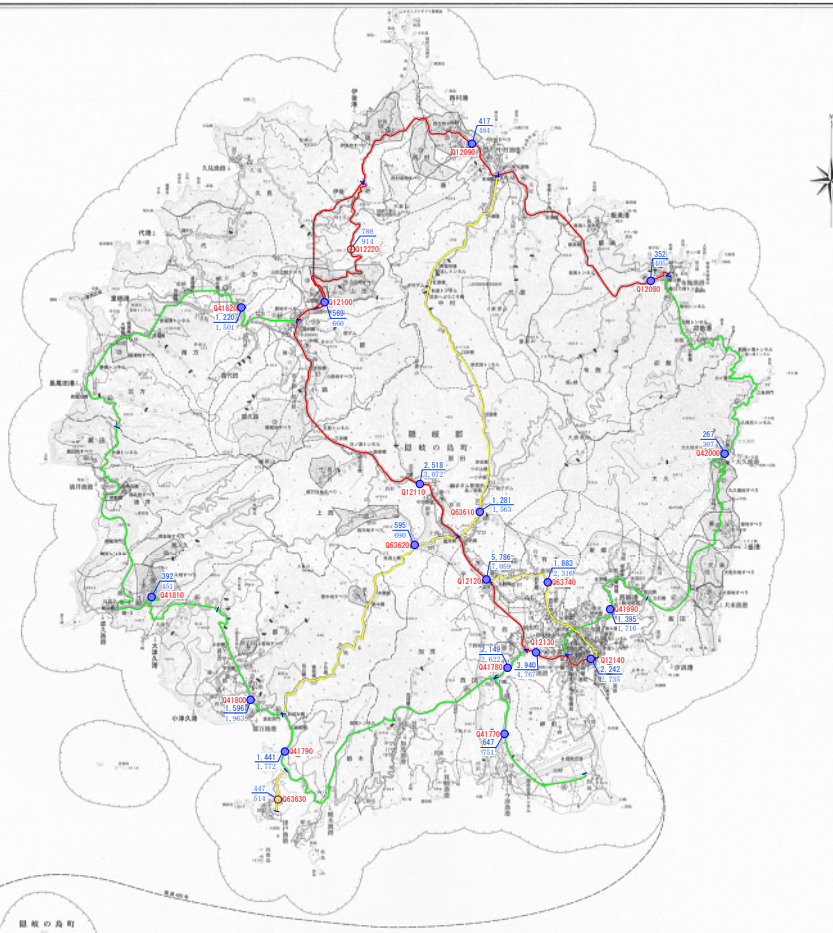

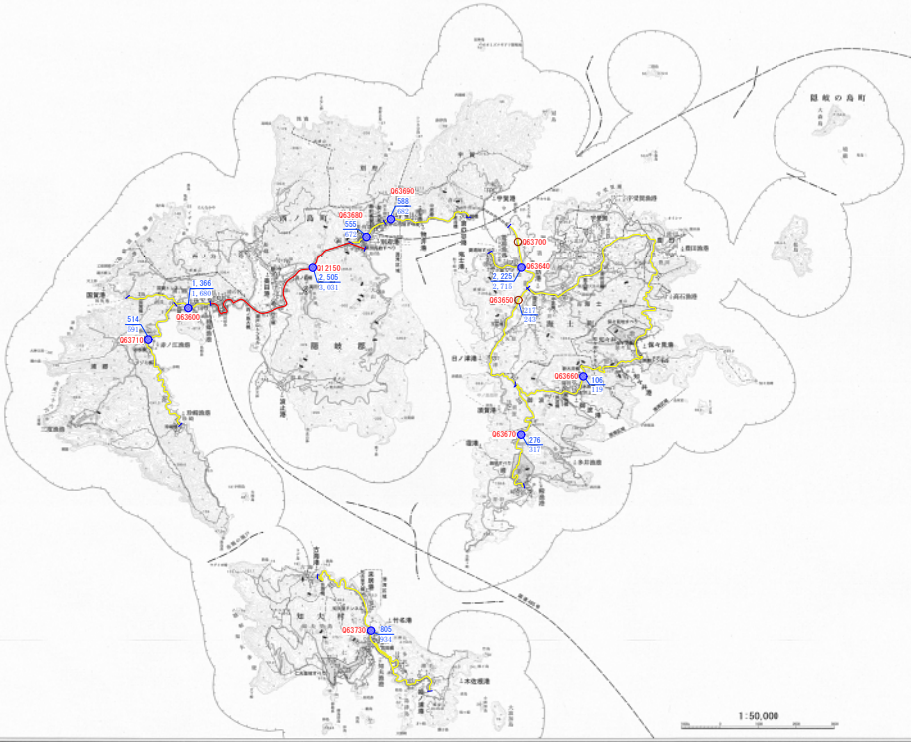

路線凡例

	高速自動車国道
	一般国道
	主要地方道
	一般県道

観測箇所凡例

平日12時間観測地点	27
平日24時間観測地点	−
国県道区間外観測地点	−
島根県観測箇所計	27
西日本高速(株)観測地点	−
国土交通省観測地点	−
非観測地点	4

凡例

	町村界
	旧町村界
	大字界
	一般国道
	主要地方道
	一般県道
	臨港道路
	広域農道
	二級河川
	河川危険箇所
	砂防指定地河川
	地すべり防止区域
	空港
	ダム
	重要港湾
	地方港湾
	一・二・三・四種漁港
	国土交通省管海岸保全区域
	急傾斜地崩壊危険区域
	都市計画区域
	国立公園区域
	水位観測所
	雨量観測所
	雪量観測所

(平成19年3月) 島根県隠岐支庁