

ご存知ですか？ 水防情報入手、活用しましょう！！

6月4日に梅雨入りが発表されました。

「ダムからの放流量が知りたい」、
「ダム下流 川の水位が知りたい」

このようなときには



島根県水防情報 をご利用ください！

御部ダムの場合

はじめに 検索サイトから

御部ダム 放流量

で 🔍 検索

検索結果画面が表示されます



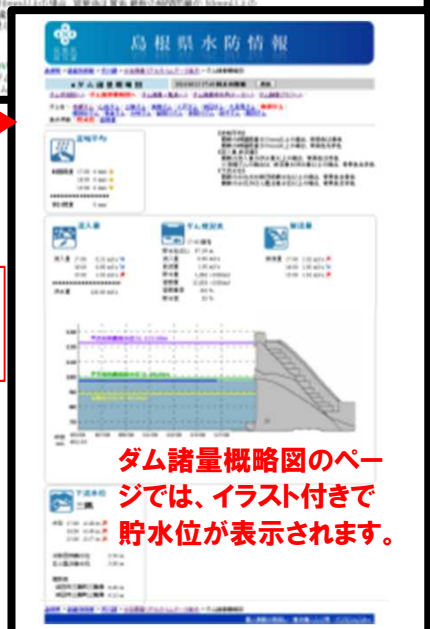
検索結果画面の一番上
"御部ダム"をクリック

島根県水防情報

ダム諸量概略図データ

項目	流下平均		貯水		放流量		貯水量	貯水率	貯水率	貯水率		貯水率
	時間	流量	水位	水量	流量	水量				貯水率	貯水率	
05:00	0.0	0.0	97.34	0.0	0.00	0.00	33.81	100	0.00	0.00	0.00	0.00
06:00	0.0	0.0	97.33	0.00	0.00	0.00	33.80	100	0.00	0.00	0.00	0.00
07:00	0.0	0.0	97.45	0.00	0.00	0.00	33.81	100	0.00	0.00	0.00	0.00
08:00	0.0	0.0	97.45	0.00	0.00	0.00	33.81	100	0.00	0.00	0.00	0.00
09:00	0.0	0.0	97.45	0.00	0.00	0.00	33.81	100	0.00	0.00	0.00	0.00
10:00	0.0	0.0	97.45	0.00	0.00	0.00	33.81	100	0.00	0.00	0.00	0.00
11:00	0.0	0.0	97.45	0.00	0.00	0.00	33.81	100	0.00	0.00	0.00	0.00
12:00	0.0	0.0	97.45	0.00	0.00	0.00	33.81	100	0.00	0.00	0.00	0.00
13:00	0.0	0.0	97.45	0.00	0.00	0.00	33.81	100	0.00	0.00	0.00	0.00
14:00	0.0	0.0	97.45	0.00	0.00	0.00	33.81	100	0.00	0.00	0.00	0.00
15:00	0.0	0.0	97.45	0.00	0.00	0.00	33.81	100	0.00	0.00	0.00	0.00
16:00	0.0	0.0	97.45	0.00	0.00	0.00	33.81	100	0.00	0.00	0.00	0.00
17:00	0.0	0.0	97.45	0.00	0.00	0.00	33.81	100	0.00	0.00	0.00	0.00

ダム下流 三隅川
(三隅水位観測所)
の水位です。



ダム諸量概略図のページでは、イラスト付きで貯水位が表示されます。

1時間ごとあるいは10分間ごとのデータが確認できます。

ダムからの放流量です。1秒間に何トンの水を流しているかを示します。

水位を測っているところ(三隅大橋付近)



梅雨入りが6月4日に発表されました。これらの情報を早め入手し、災害への備えに役立ててください。

※裏面は『大長見ダム』

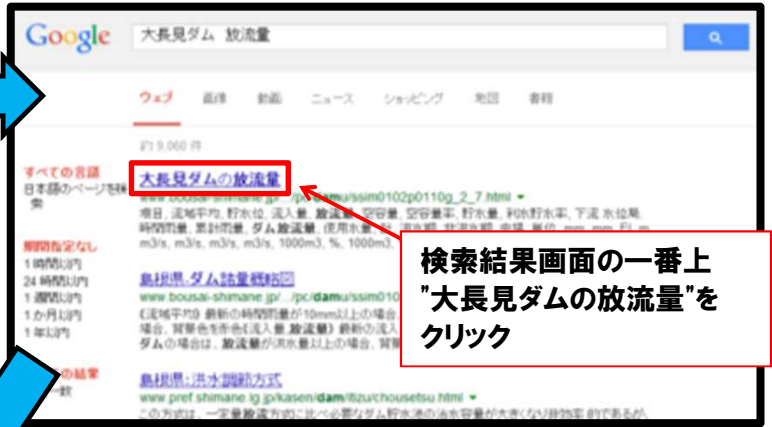


大長見ダムの場合

検索結果画面が表示されます

はじめに 検索サイトから

大長見ダム 放流量 で 🔍 検索



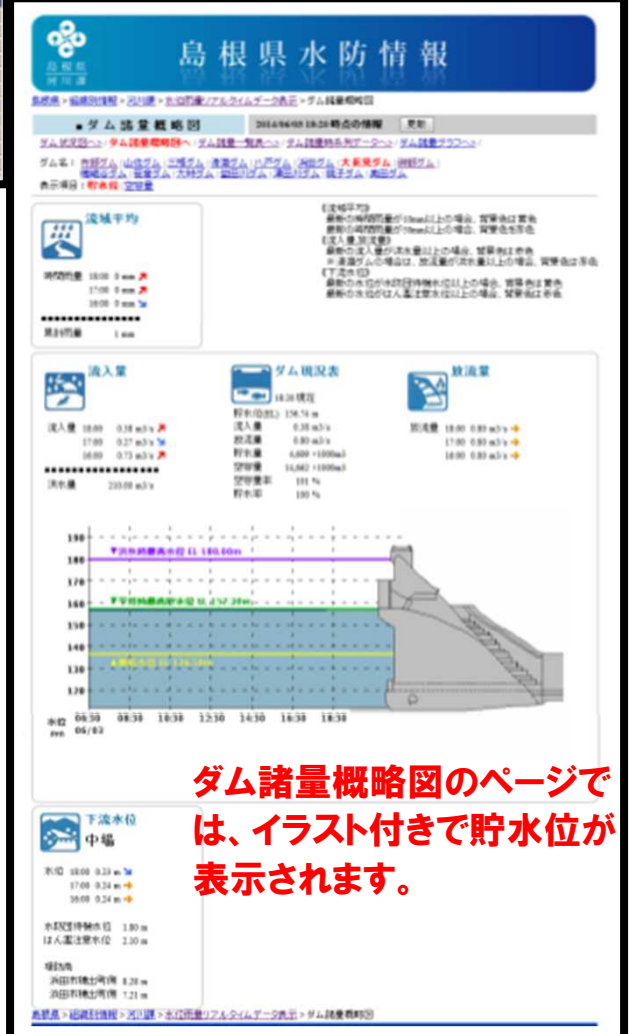
検索結果画面の一番上
"大長見ダムの放流量"を
クリック

項目	流域平均	貯水位	放流量		貯水量	空容量率	貯水量	貯水率		中場
			ダム	貯水				貯水量	%	
単位	mm	m	m ³ /s	m ³ /s	m ³	%	m ³	%	%	
06:00	0.0	0.4	136.75	0.38	0.00	14.865	100	4.899	100	0.35
17:00	0.0	0.0	136.75	0.27	0.00	14.857	100	4.813	100	0.26
18:00	0.0	0.0	136.75	0.73	0.00	14.857	100	4.813	100	0.26
19:00	0.0	0.0	136.76	0.38	0.00	14.853	100	4.817	100	0.26
20:00	0.0	0.4	136.76	0.35	0.00	14.853	100	4.817	100	0.26
21:00	0.0	0.0	136.77	0.27	0.00	14.848	100	4.821	100	0.26
22:00	0.0	0.0	136.77	0.80	0.00	14.848	100	4.821	100	0.26
23:00	0.0	0.0	136.78	0.42	0.00	14.843	100	4.827	100	0.26
00:00	0.0	0.0	136.78	0.38	0.00	14.843	100	4.827	100	0.26
01:00	0.0	0.0	136.79	0.24	0.00	14.841	100	4.829	100	0.26
02:00	0.0	0.0	136.79	0.42	0.00	14.841	100	4.829	100	0.26

1時間ごと
あるいは10
分間ごとの
データが確
認できます。

ダムからの放
流量です。
1秒間に何ト
の水を流して
いるかを示し
ます。

ダム下流 周布川
(中場水位観測所)
の水位です。



ダム諸量概略図のページで
は、イラスト付きで貯水位が
表示されます。

このほか、大長見ダムでは、貯水位・放流量等ダムの情報を
電話自動音声でもご案内しています。
TEL:0855-22-8343(大長見ダム情報自動音声案内)
どうぞご利用ください。

梅雨入りが6月4日に発表されました。
これらの情報を早めに入手し、災害への備えに役立ててください。

島根県浜田県土整備事務所
御部・大長見ダム管理課
〒697-0041 浜田市片庭町254
TEL : 0855-29-5674



大長見ダム管理所
〒699-3217 浜田市三隅町黒沢2368-6
TEL : 0855-22-8340
ダム情報自動音声案内 TEL : 0855-22-8343