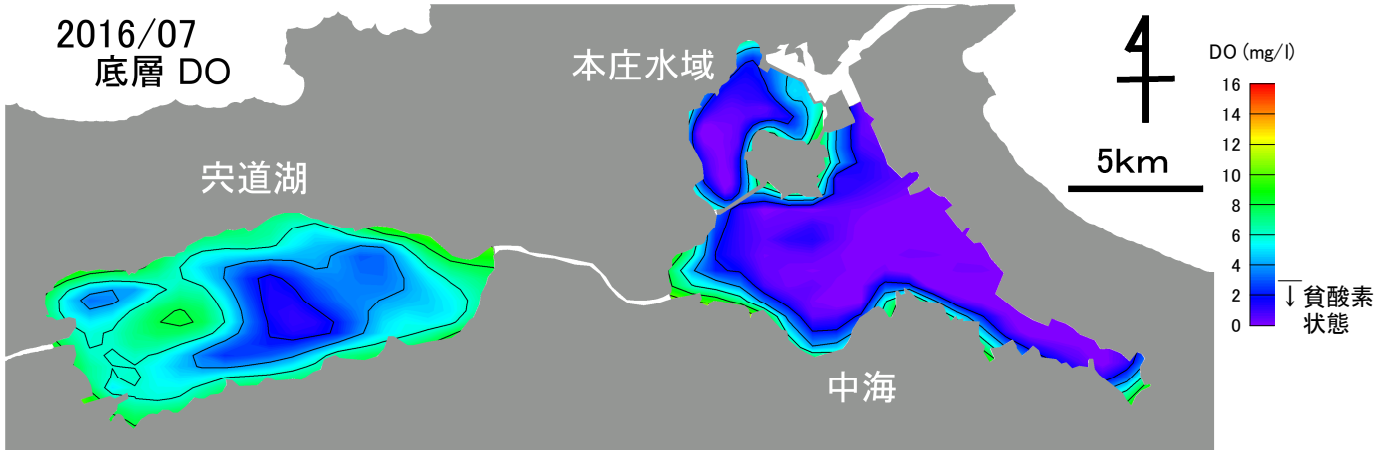


2016年7月 宍道湖・中海 溶存酸素(DO)

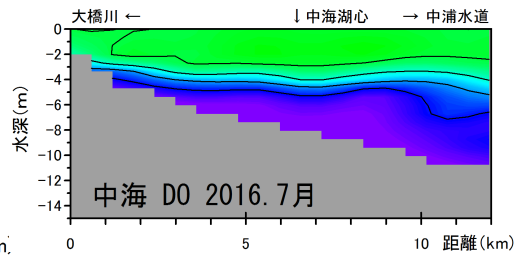
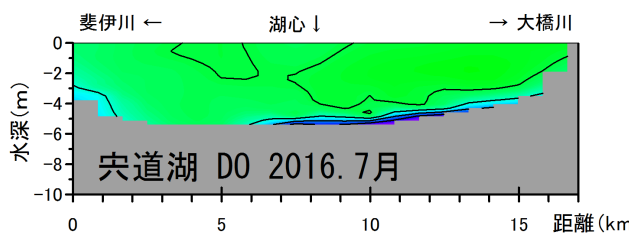
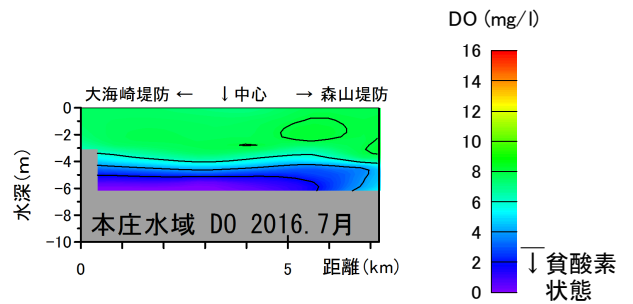
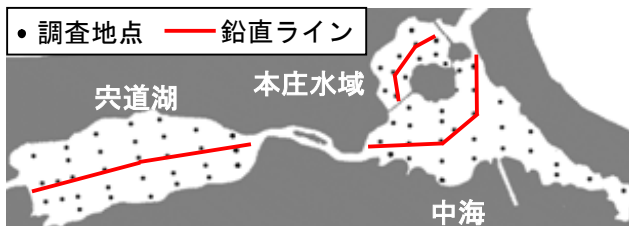
観測条件 (調査地点は下の図をご覧ください)

水域	調査日	天候	海況	水温(表層平均)
宍道湖	2016年7月4日	薄曇～雨	西北西 3m/秒～静穏	25.6℃
中海	2016年7月5日	薄曇	北西 2m/秒～北東 2m/秒	28.0℃
本庄水域	2016年7月4日	薄曇	西北西 1～2m/秒	27.2℃


● 底層 DO 水平分布



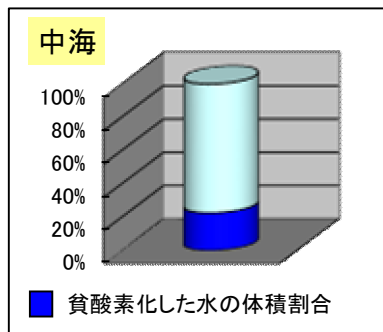
● DO 鉛直分布



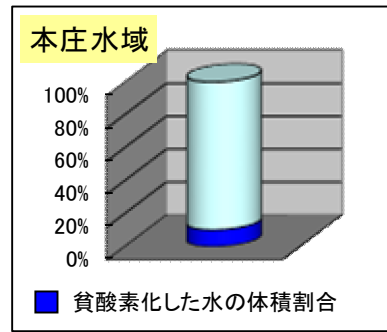
● 各水域の貧酸素化の状況



貧酸素水の体積割合は 0に近い値です。
○宍道湖の湖底面積の 12.8 %が貧酸素化していました。



○容積では中海 405百万m3の 22.6% が貧酸素化していました。
○中海の湖底面積の 81.3 %が貧酸素化していました。



○容積では本庄水域 91百万m3の 10.2% が貧酸素化していました。
○本庄水域の湖底面積の 67.5 %が貧酸素化していました。