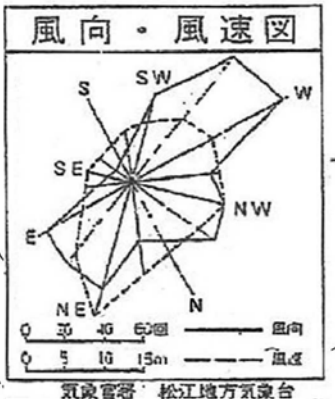
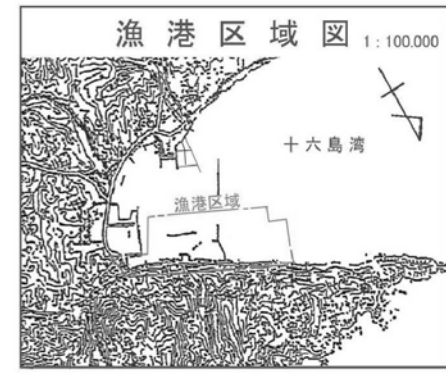
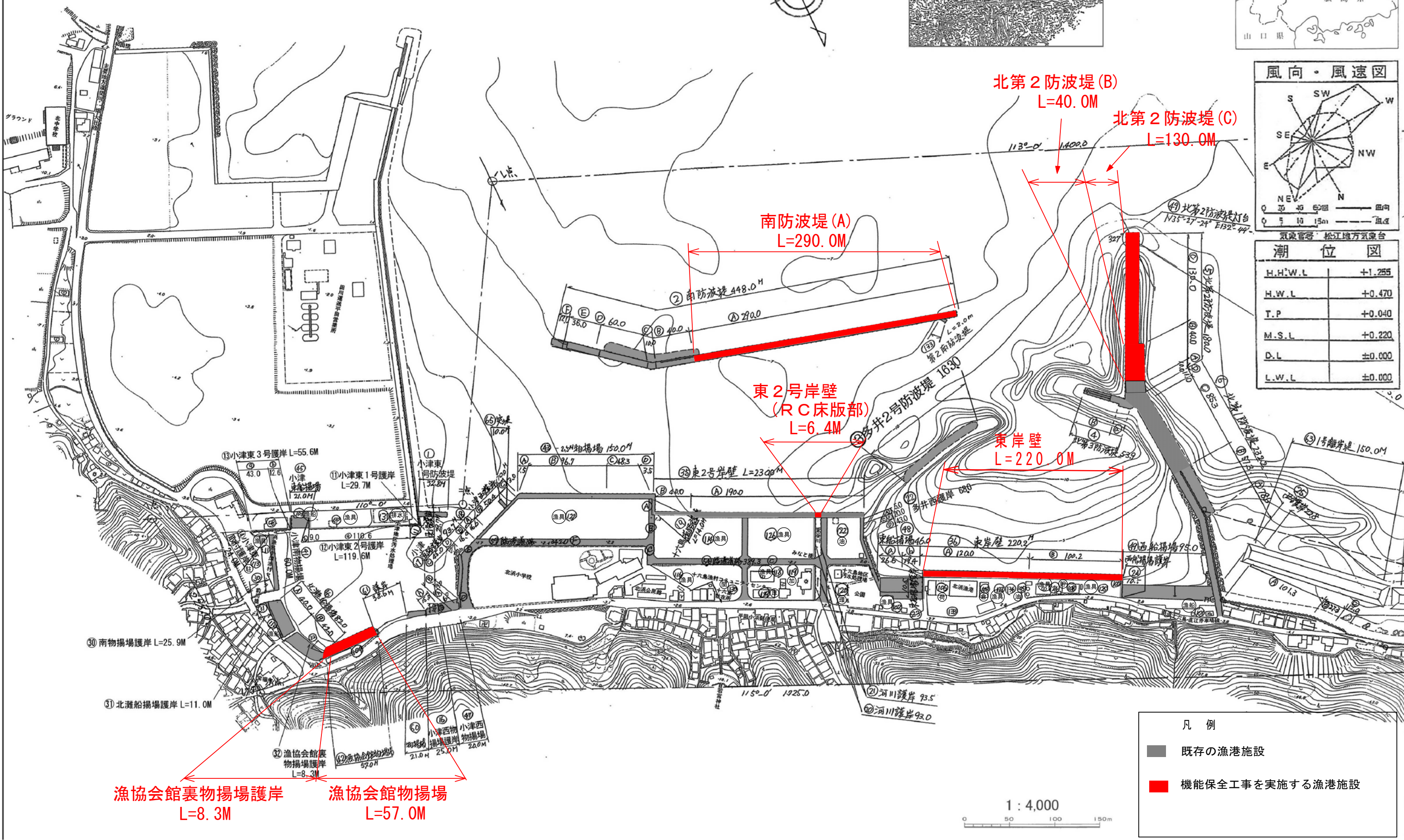


| | | | | | | |
|--------------------|---------|-----|----|------|-----|------------|
| 十六島漁港 | 漁港番号 | 種別 | 所管 | 事業主体 | 管理者 | 施行場所 |
| 水産物供給基盤機能保全事業計画平面図 | 3540010 | 第4種 | 本土 | 島根県 | 島根県 | 島根県出雲市十六島町 |



| | |
|---------|--------|
| H.H.W.L | +1.255 |
| H.W.L | +0.470 |
| T.P | +0.040 |
| M.S.L | +0.220 |
| D.L | ±0.000 |
| L.W.L | ±0.000 |



凡例

- 既存の漁港施設
- 機能保全工事を実施する漁港施設

