

島根県の気象概況(旬の速報)

令和5年12月下旬

松江地方気象台

令和5年12月下旬気象概況

期間の前半は冬型の気圧配置となり、雪や雨の日が多く、特に21日から22日にかけては強い寒気が流れ込み、大雪となったところがあった。期間の後半は高気圧に覆われて晴れ間もあったが、湿った空気や寒気の影響で曇りや雨の日が多く、31日は大雨となったところもあった。

平均気温は期間の前半と後半とで差が大きくなったが、東部と西部で平年より低く、隠岐では平年並だった。降水量は全域で平年並、日照時間は東部と隠岐で平年並、西部では平年より多かった。

日付	気象概況	天気概況	
		松江(06時～18時)	松江(18時～翌06時)
21日	強い冬型の気圧配置	雪時々曇	雪時々曇
22日	冬型の気圧配置	雪時々曇一時晴	雪時々曇一時晴
23日	冬型の気圧配置	曇時々雪一時みぞれ	曇、みぞれを伴う
24日	気圧の谷や湿った空気の影響を受ける	雨時々曇、みぞれを伴う	雨
25日	寒気や湿った空気の影響を受ける	雨時々曇一時晴	曇時々雨
26日	寒気や湿った空気の影響を受ける	曇時々晴一時雨	曇
27日	寒気や気圧の谷の影響を受けるが、次第に高気圧に覆われる	曇後一時雨	晴
28日	高気圧に覆われるが、次第に寒気や湿った空気の影響を受ける	晴一時曇後一時雨	曇時々雨一時晴
29日	気圧の谷の影響を受けるが、次第に高気圧に覆われる	曇時々晴	晴
30日	高気圧に覆われるが、次第に湿った空気の影響を受ける	晴時々曇	曇一時晴後雨
31日	低気圧や上空の寒気、湿った空気の影響を受ける	雨時々曇、雷を伴う	雨時々曇

気象官署・特別地域気象観測所の観測値(12月下旬)

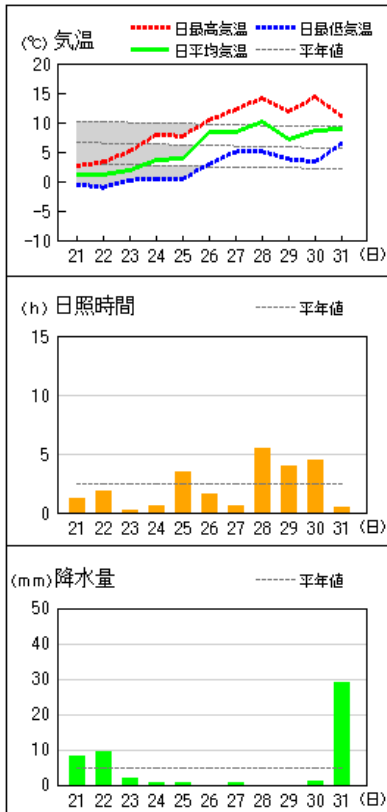
要素	平均気温(°C)			降水量(mm)			日照時間(h)		
	本年	平年	平年差 階級区分	本年	平年	平年比 階級区分	本年	平年	平年比 階級区分
松江	5.4	6.0	-0.6 低い	44.5	56.9	78% 平年並	28.7	25.8	111% 平年並
浜田	6.8	7.7	-0.9 低い	41.0	37.4	110% 平年並	34.5	24.4	141% 多い
西郷	5.8	6.1	-0.3 平年並	51.0	56.8	90% 平年並	23.6	26.7	88% 平年並

・解説用階級区分(階級区分)の「低い(少ない)」「平年並」「高い(多い)」のそれぞれの出現率は同じ。また、出現率10%の範囲を「かなり」と表し、補足的に用いる。

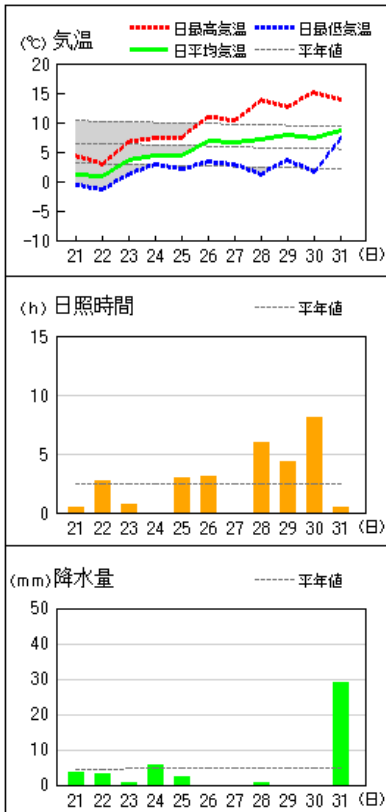
・平均気温は平年差(°C)、降水量と日照時間は平年比(%)

地上気象 気象経過図：2023年12月21日-2023年12月31日

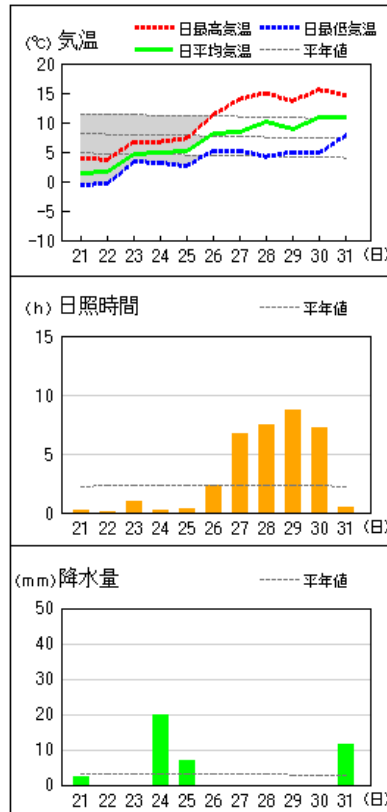
西郷



松江

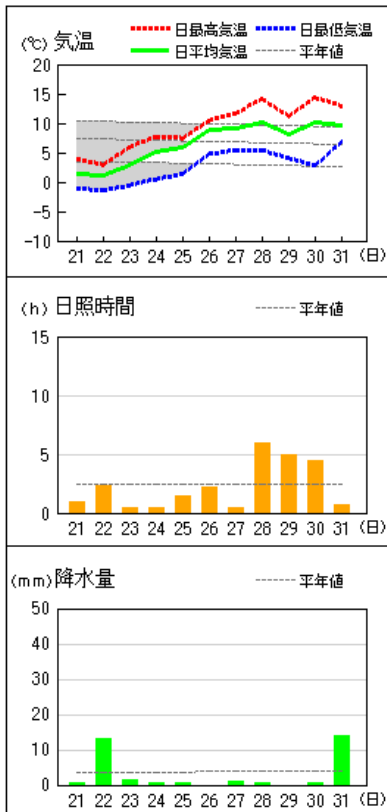


浜田

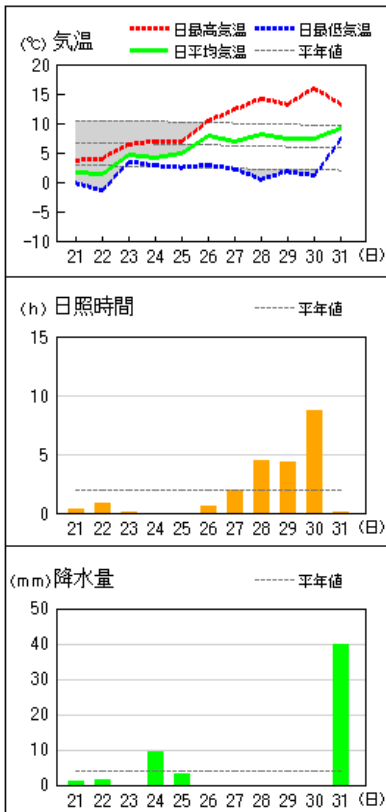


アメダス 気象経過図：2023年12月21日-2023年12月31日

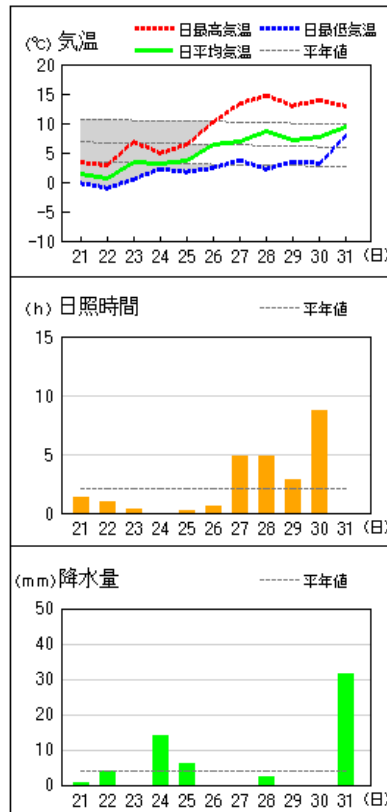
海士



出雲



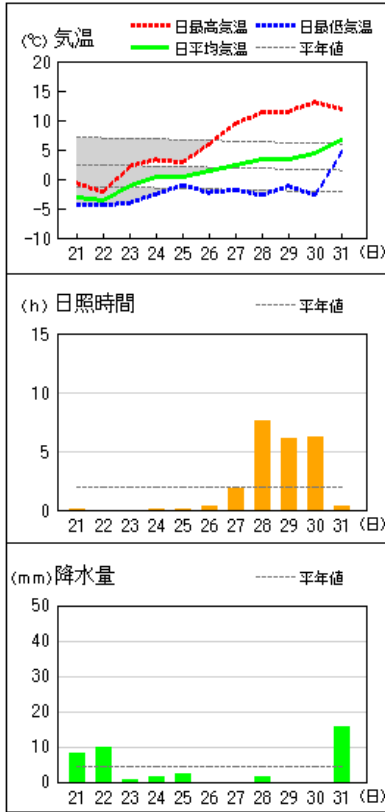
大田



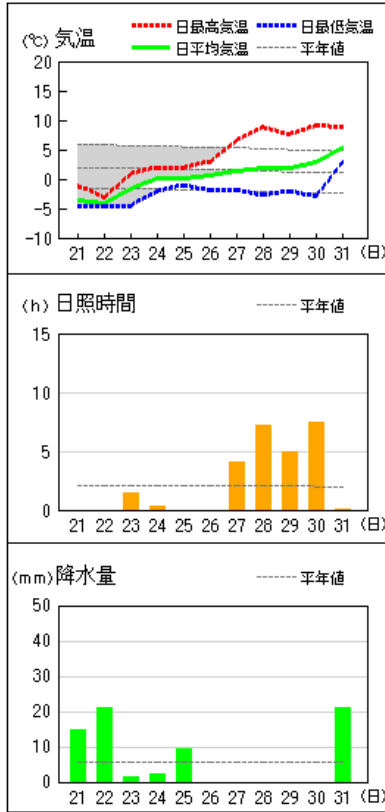
※2021年3月2日以降のアメダス（松江、浜田、西郷を除く）の日照時間は推計値です。

アメダス 気象経過図：2023年12月21日-2023年12月31日

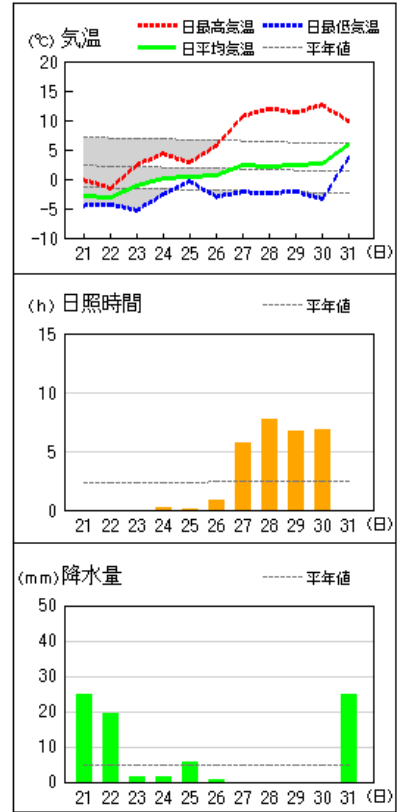
横田



赤名

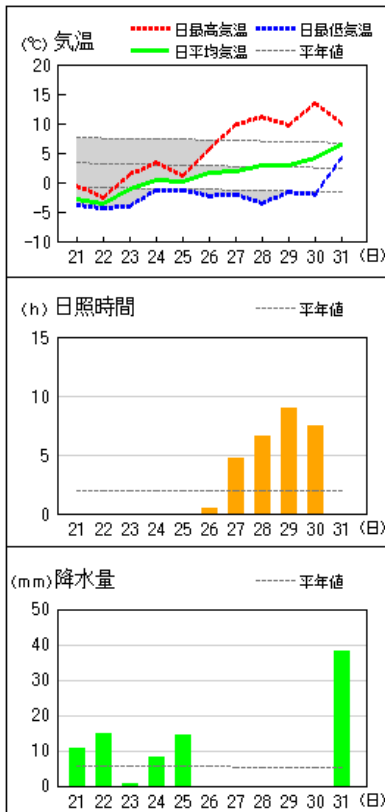


瑞穂

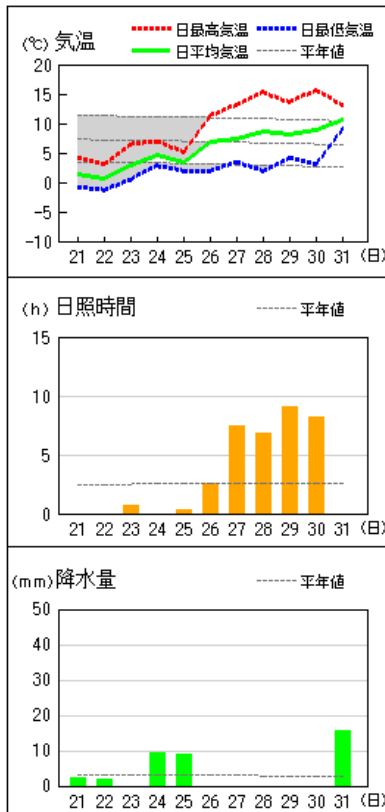


アメダス 気象経過図：2023年12月21日-2023年12月31日

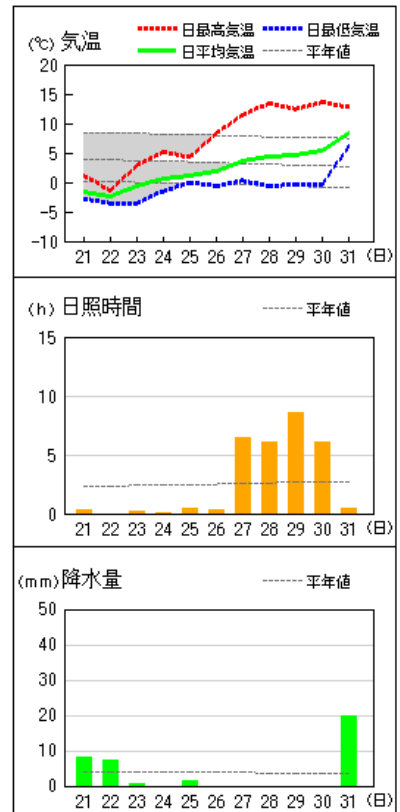
弥栄



益田



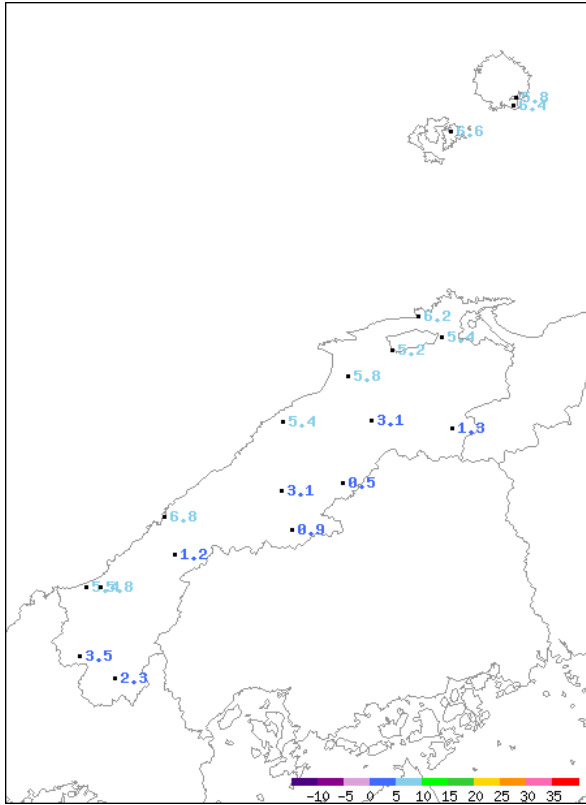
吉賀



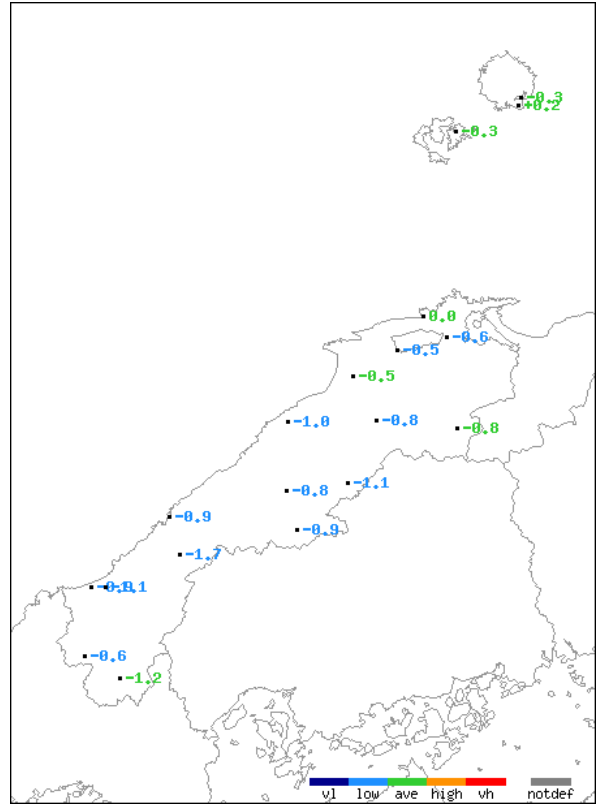
※2021年3月2日以降のアメダス（松江、浜田、西郷を除く）の日照時間は推計値です。

分布図
平均気温

実況値 (°C)

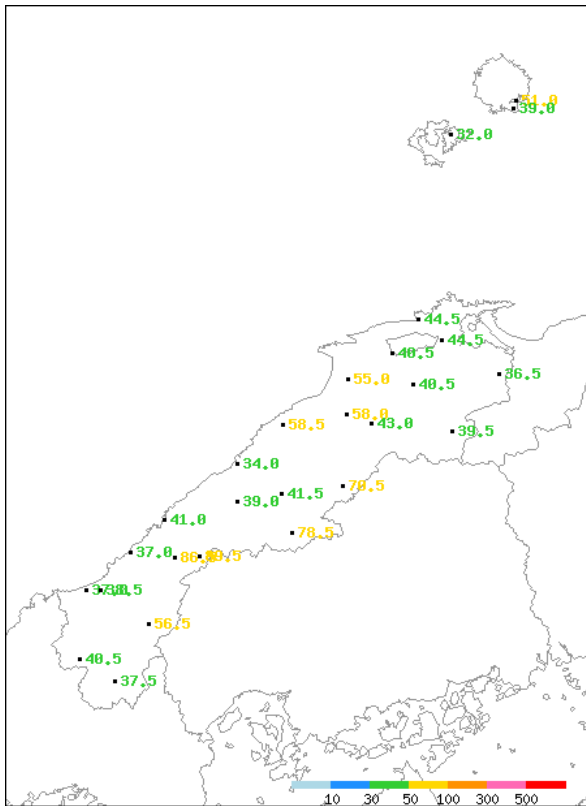


平年差及び階級区分

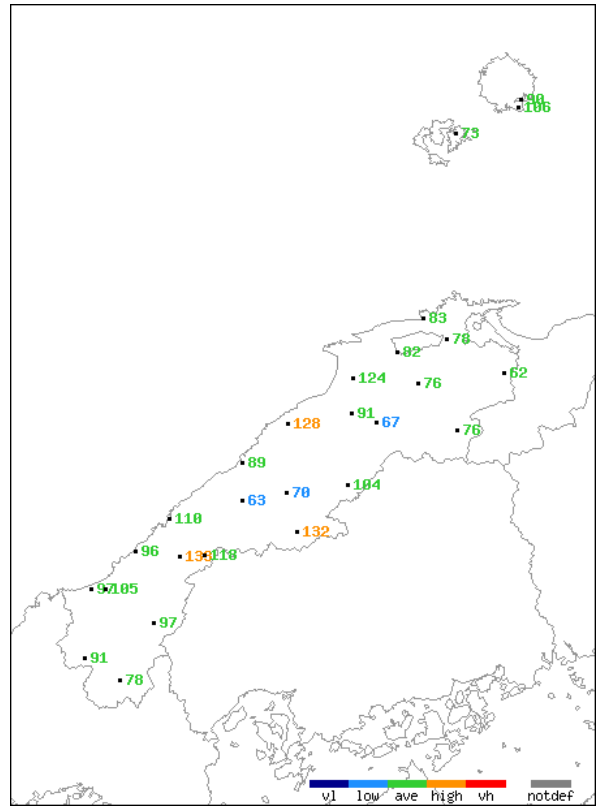


降水量

実況値 (mm)



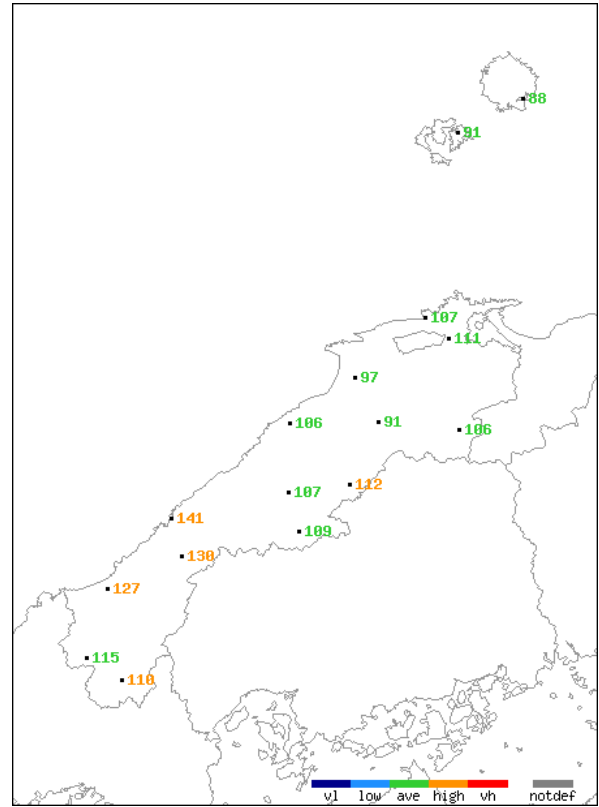
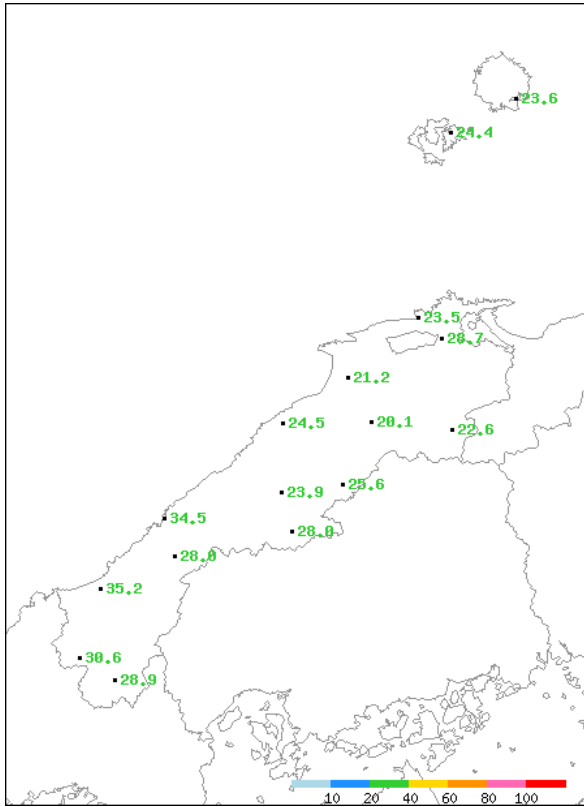
平年比 (%) 及び階級区分



日照時間

実況値 (h)

平年比 (%) 及び階級区分



※2021年3月2日以降のアメダス（松江、浜田、西郷を除く）の日照時間は推計値です。

情報の案内

「島根県の気象」に記載されていない詳細なデータや最新のデータについては気象庁ホームページ <https://www.jma.go.jp/jma/index.html> をご覧ください

・過去の気象データ検索

<https://www.data.jma.go.jp/obd/stats/etrn/index.php>

・過去の気象データ（島根県）

https://www.data.jma.go.jp/obd/stats/etrn/select/prefecture.php?prec_no=68&lock_no=&year=&month=&day=&view

※「地点」「年月日」「データの種類」を選択することによって気温、降水量などの観測データが検索できます。

「日ごとの値」を検索すると、天気概況「昼（06：00～18：00）及び夜（18：00～翌日06：00）」も表示されます（「松江」のみ）。

「地点」を選択し「データの種類」で「地点ごとの観測史上1～10位の値」を選択するとその地点の最新の極値や順位値が検索できます。
また平年値も検索できます。

・過去の気象データのダウンロード

<https://www.data.jma.go.jp/gmd/risk/obsdl/index.php>

お問い合わせ先
松江地方気象台 電話：0852-22-3784