

島根県の気象概況(旬の速報)

令和5年12月中旬

松江地方気象台

令和5年12月中旬気象概況

前線や寒気、湿った空気の影響で曇りや雨の日が多く、期間の後半は雪の日もあった。15日は日本海の低気圧に向かって、暖かい空気が流れ込んだため、日平均気温は平年よりかなり高かった。

平均気温は東部と西部で平年よりかなり高く、隠岐では平年より高かった。降水量は東部で平年より多く、西部と隠岐ではかなり多かった。日照時間は東部と西部で平年より少なく、隠岐では平年よりかなり少なかった。

日付	気象概況	天気概況	
		松江(06時～18時)	松江(18時～翌06時)
11日	前線や湿った空気の影響を受ける	雨時々曇	雨
12日	寒気や湿った空気の影響を受ける	雨	雨後曇時々晴
13日	高気圧に覆われる	晴時々曇	曇時々晴
14日	前線や湿った空気の影響を受ける	曇一時晴後雨	雨後時々曇
15日	前線や湿った空気の影響を受ける	曇後晴時々雨	雨後一時曇
16日	寒気や湿った空気の影響を受ける	雨時々曇、大風を伴う	雨後雪時々みぞれ、大風を伴う
17日	冬型の気圧配置	雪時々曇	雪時々曇
18日	寒気や気圧の谷の影響を受ける	曇時々雪、みぞれを伴う	雨時々曇
19日	気圧の谷や湿った空気の影響を受ける	曇時々雨	雨時々曇
20日	寒気や湿った空気の影響を受ける	雨	曇時々みぞれ一時雨後時々雪

気象官署・特別地域気象観測所の観測値(12月中旬)

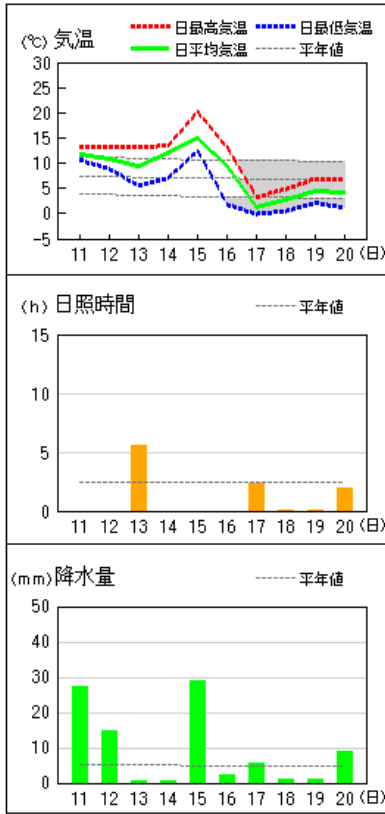
要素	平均気温(°C)			降水量(mm)			日照時間(h)		
	本年	平年	平年差 階級区分	本年	平年	平年比 階級区分	本年	平年	平年比 階級区分
松江	8.9	6.8	2.1 かなり高い	61.0	45.0	136% 多い	13.8	24.2	57% 少ない
浜田	9.8	8.3	1.5 高い	75.0	32.1	234% かなり多い	13.3	21.3	62% 少ない
西郷	8.1	6.9	1.2 高い	91.5	47.2	194% かなり多い	10.1	24.3	42% かなり少ない

・解説用階級区分(階級区分)の「低い(少ない)」「平年並」「高い(多い)」のそれぞれの出現率は同じ。また、出現率10%の範囲を「かなり」と表し、補足的に用いる。

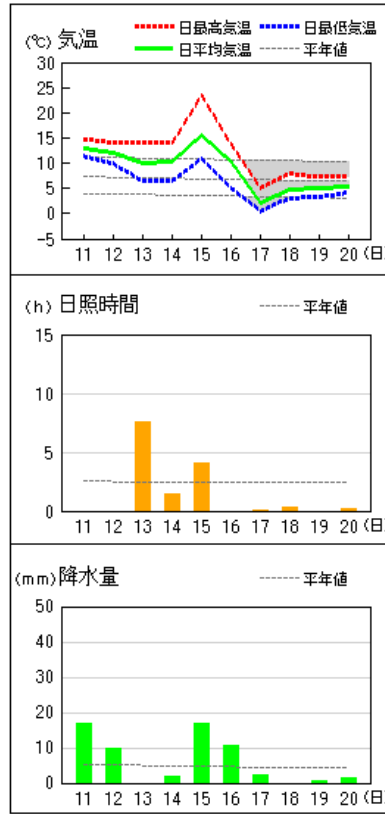
・平均気温は平年差(°C)、降水量と日照時間は平年比(%)

地上気象 気象経過図：2023年12月11日-2023年12月20日

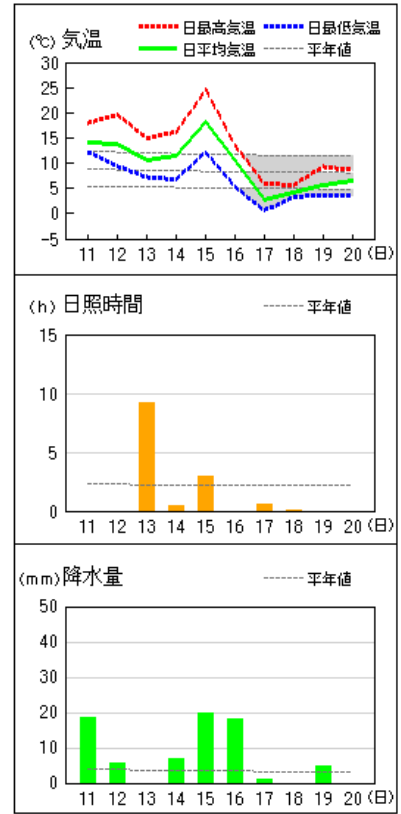
西郷



松江

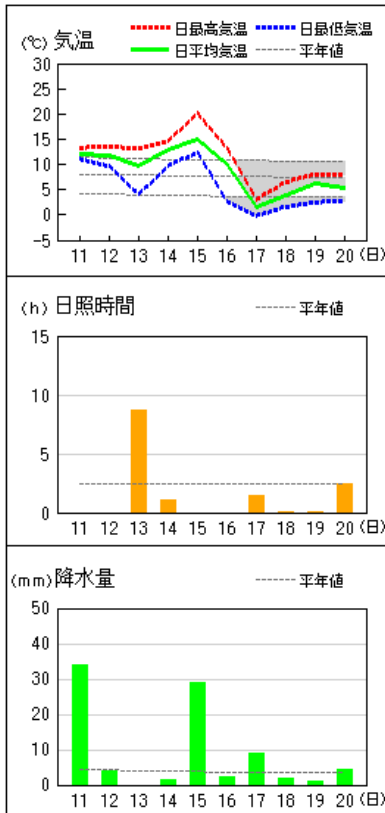


浜田

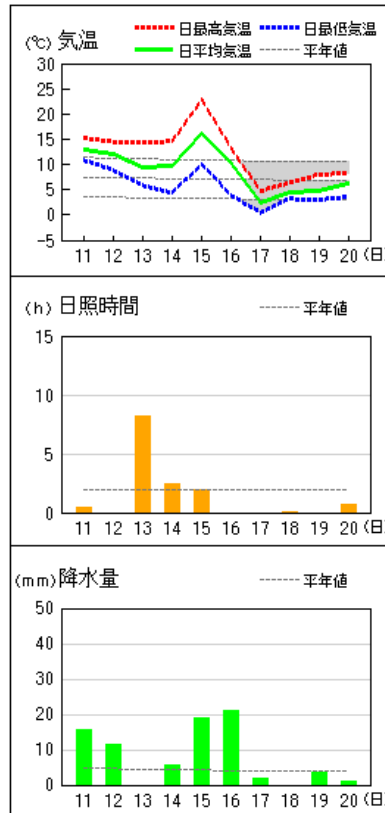


アメダス 気象経過図：2023年12月11日-2023年12月20日

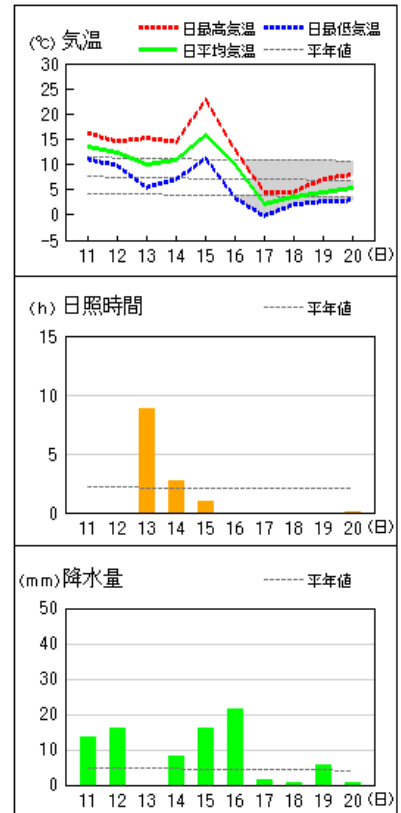
海士



出雲



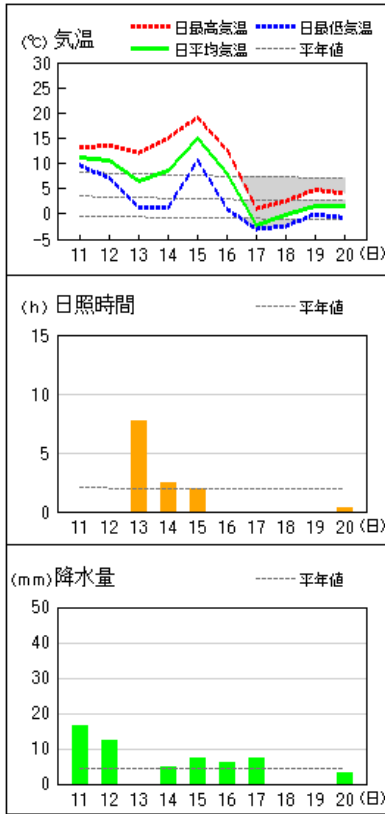
大田



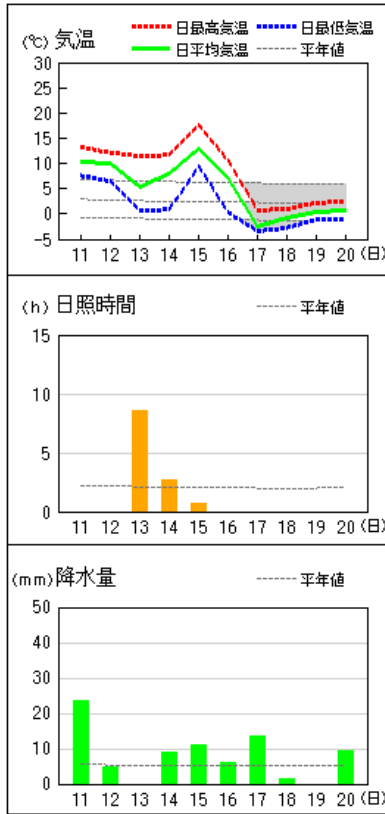
※2021年3月2日以降のアメダス（松江、浜田、西郷を除く）の日照時間は推計値です。

アメダス 気象経過図：2023年12月11日-2023年12月20日

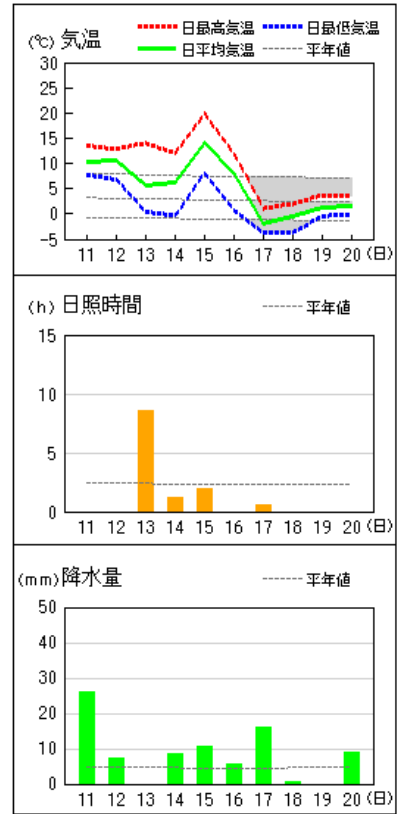
横田



赤名

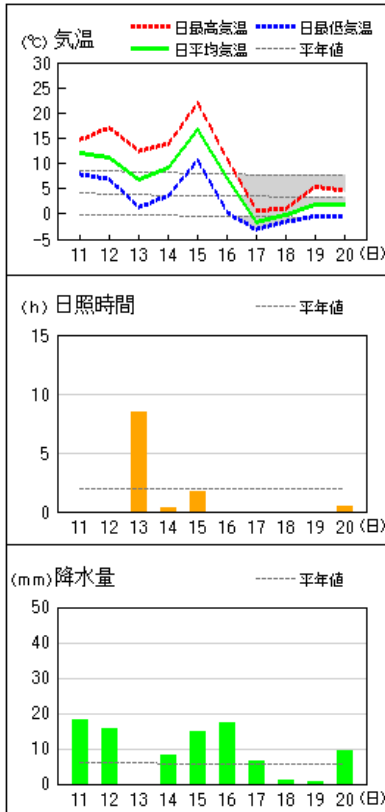


瑞穂

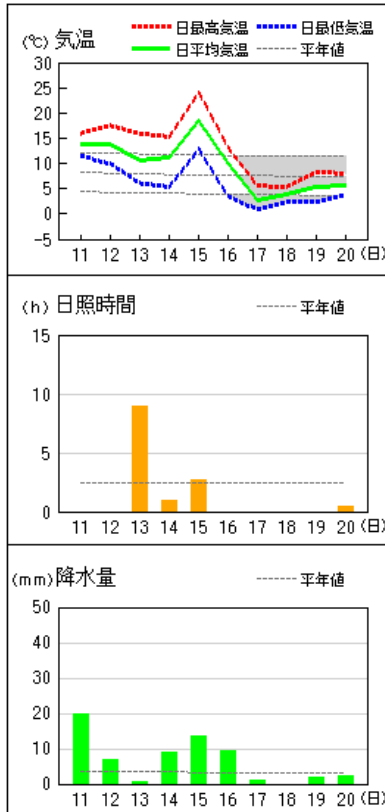


アメダス 気象経過図：2023年12月11日-2023年12月20日

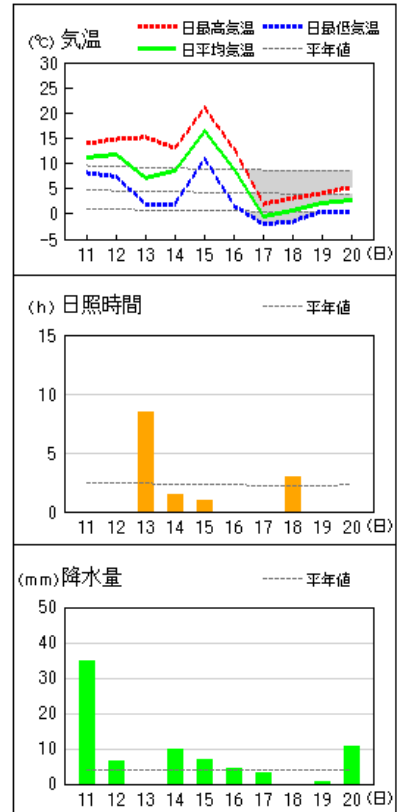
弥栄



益田



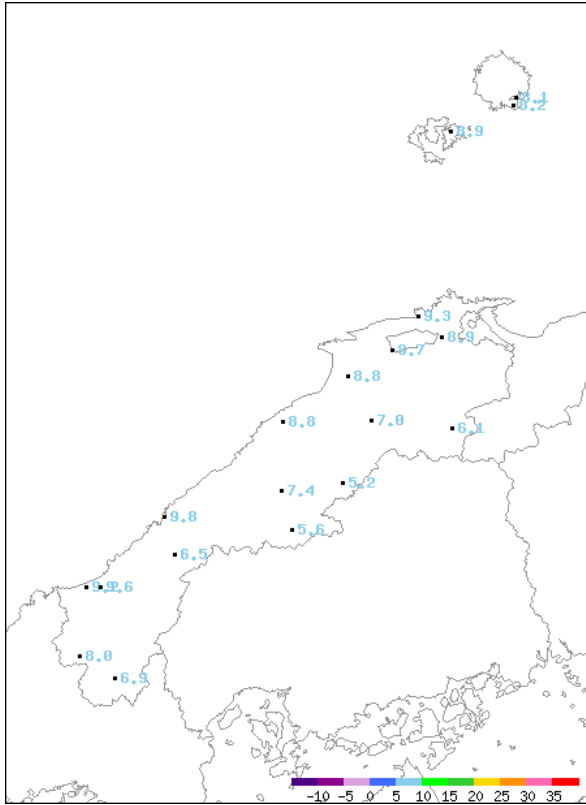
吉賀



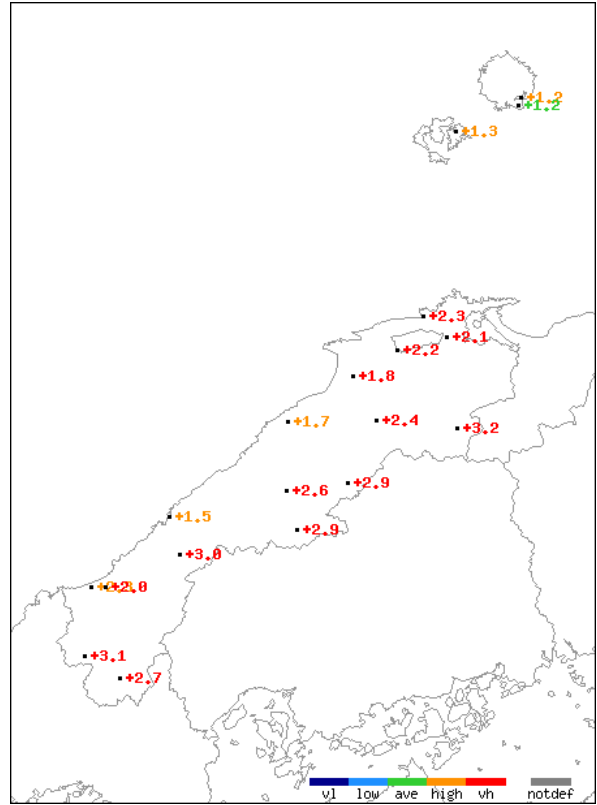
※2021年3月2日以降のアメダス（松江、浜田、西郷を除く）の日照時間は推計値です。

分布図
平均気温

実況値 (°C)

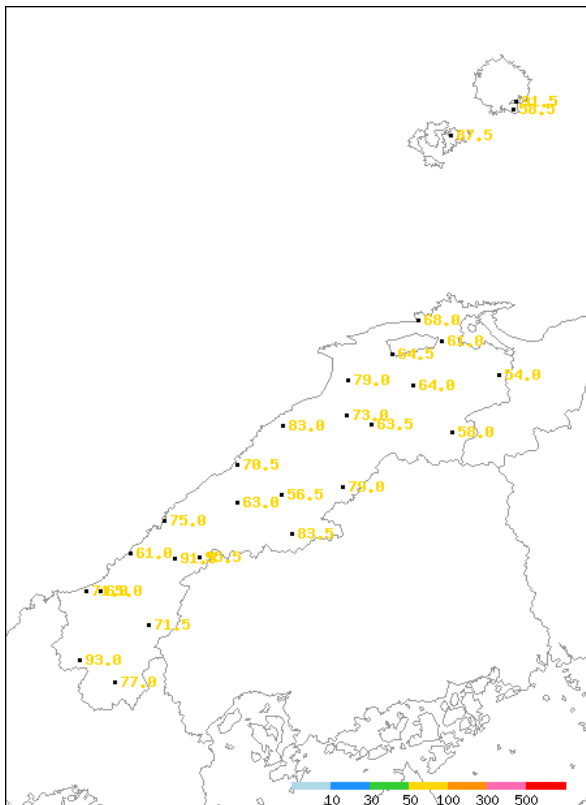


平年差及び階級区分

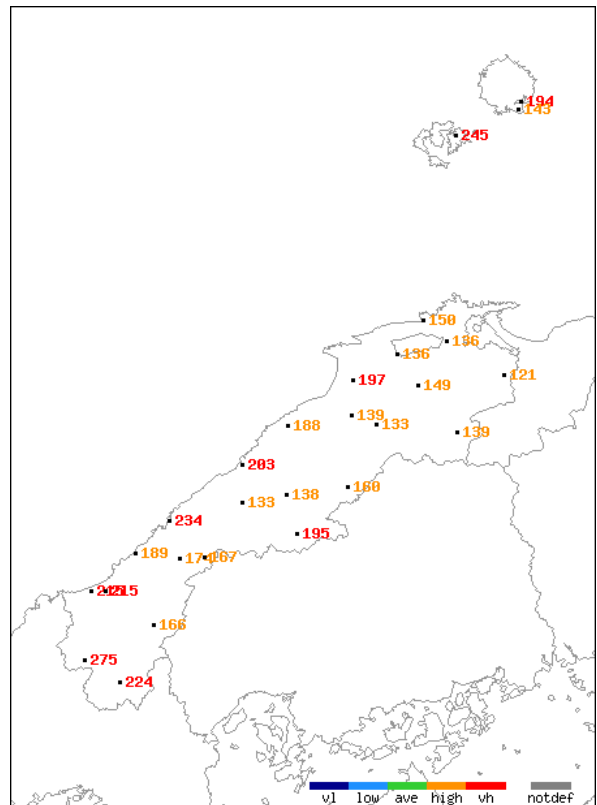


降水量

実況値 (mm)



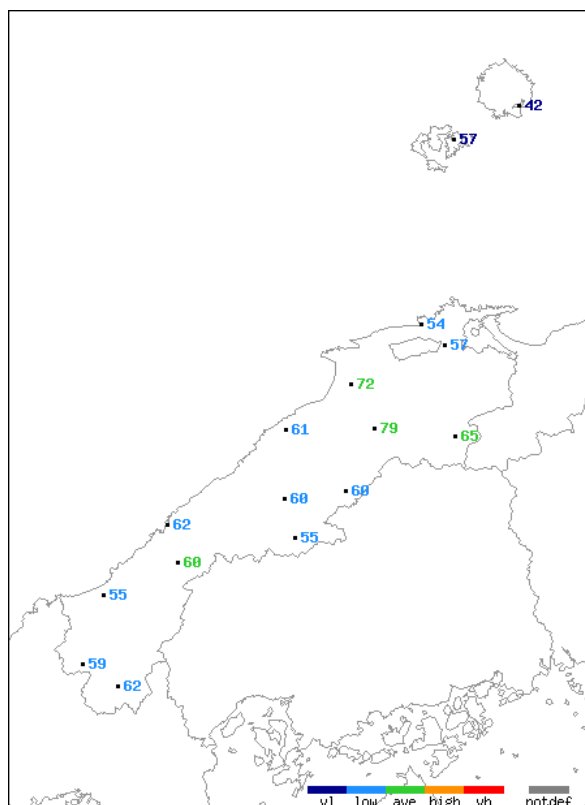
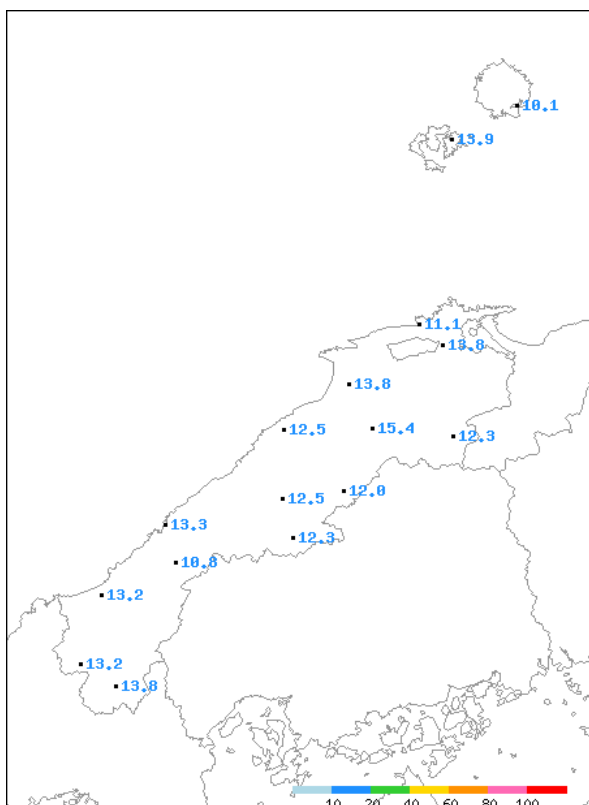
平年比 (%) 及び階級区分



日照時間

実況値 (h)

平年比 (%) 及び階級区分



※2021年3月2日以降のアメダス（松江、浜田、西郷を除く）の日照時間は推計値です。

情報の案内

「島根県の気象」に記載されていない詳細なデータや最新のデータについては気象庁ホームページ <https://www.jma.go.jp/jma/index.html> をご覧ください

- 過去の気象データ検索

<https://www.data.jma.go.jp/obd/stats/etrn/index.php>

- 過去の気象データ（島根県）

https://www.data.jma.go.jp/obd/stats/etrn/select/prefecture.php?prec_no=68&lock_no=&year=&month=&day=&view

※「地点」「年月日」「データの種類」を選択することによって気温、降水量などの観測データが検索できます。

「日ごとの値」を検索すると、天気概況「昼（06：00～18：00）及び夜（18：00～翌日06：00）」も表示されます（「松江」のみ）。

「地点」を選択し「データの種類」で「地点ごとの観測史上1～10位の値」を選択するとその地点の最新の極値や順位値が検索できます。

また平年値も検索できます。

- 過去の気象データのダウンロード

<https://www.data.jma.go.jp/gmd/risk/obsdl/index.php>

お問い合わせ先
松江地方気象台 電話：0852-22-3784