

島根県の気象概況(旬の速報)

令和5年11月中旬

松江地方気象台

令和5年11月中旬気象概況

気圧の谷や湿った空気、寒気の影響で曇りや雨の日が多く、大雨となったところもあった。平均気温は全域で平年より低く、降水量は東部では平年よりかなり多く、西部と隠岐では平年より多かった。日照時間は東部では平年より少なく、西部と隠岐では平年並だった。

日付	気象概況	天気概況	
		松江(06時～18時)	松江(18時～翌06時)
11日	寒気や湿った空気の影響を受ける	雨時々曇	曇時々晴後雨
12日	低気圧や湿った空気の影響を受ける	雨時々曇、雷を伴う	大雨、雷を伴う
13日	寒気や湿った空気の影響を受ける	雨後時々曇	晴時々曇一時雨
14日	高気圧に覆われるが寒気や湿った空気の影響を受ける	晴後時々曇	晴後雨時々曇
15日	気圧の谷や湿った空気の影響を受けるが次第に高気圧に覆われる	晴	晴時々曇
16日	気圧の谷や前線の影響を受ける	曇	雨時々曇
17日	前線や寒気の影響を受ける	雨時々曇一時晴、雷を伴う	雨一時晴、雷を伴う
18日	寒気や湿った空気の影響を受ける	雨時々曇、雷を伴う	曇
19日	寒気や湿った空気の影響を受ける	曇時々晴	雨時々晴後曇
20日	寒気や湿った空気の影響を受ける	晴時々雨後曇	晴

気象官署・特別地域気象観測所の観測値(11月中旬)

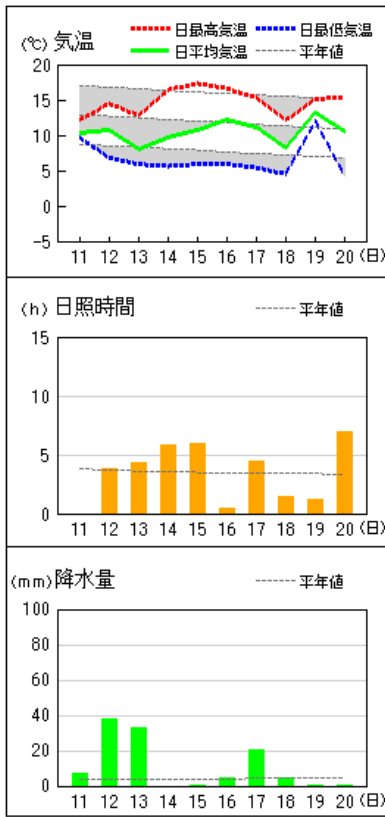
要素	平均気温(°C)			降水量(mm)			日照時間(h)		
	本年	平年	平年差 階級区分	本年	平年	平年比 階級区分	本年	平年	平年比 階級区分
松江	10.6	11.9	-1.3 低い	89.0	47.2	189% 多い	28.8	35.5	81% 少ない
浜田	11.8	13.1	-1.3 低い	82.5	39.4	209% 多い	26.9	36.1	75% 少ない
西郷	10.5	11.9	-1.4 低い	109.5	46.2	237% かなり多い	34.6	34.3	101% 平年並

・解説用階級区分(階級区分)の「低い(少ない)」「平年並」「高い(多い)」のそれぞれの出現率は同じ。また、出現率10%の範囲を「かなり」と表し、補足的に用いる。

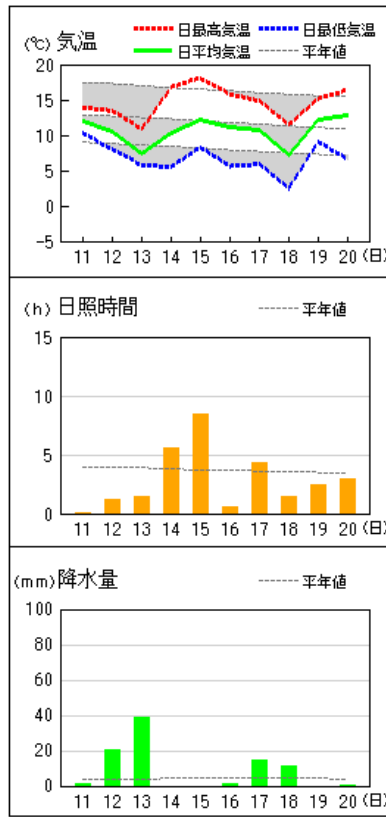
・平均気温は平年差(°C)、降水量と日照時間は平年比(%)

地上気象 気象経過図：2023年11月11日-2023年11月20日

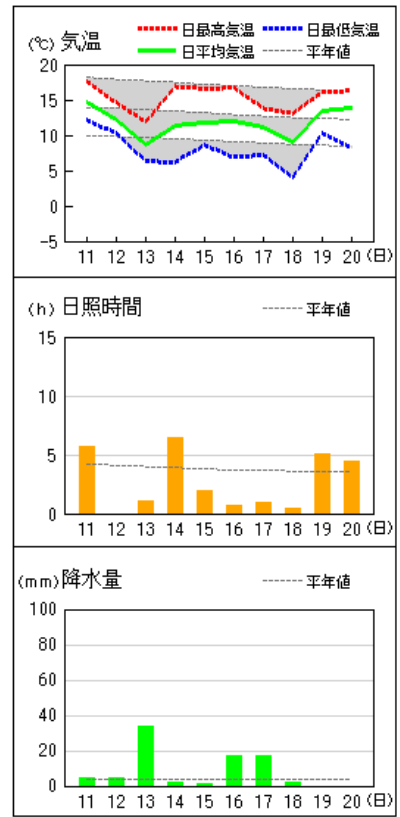
西郷



松江

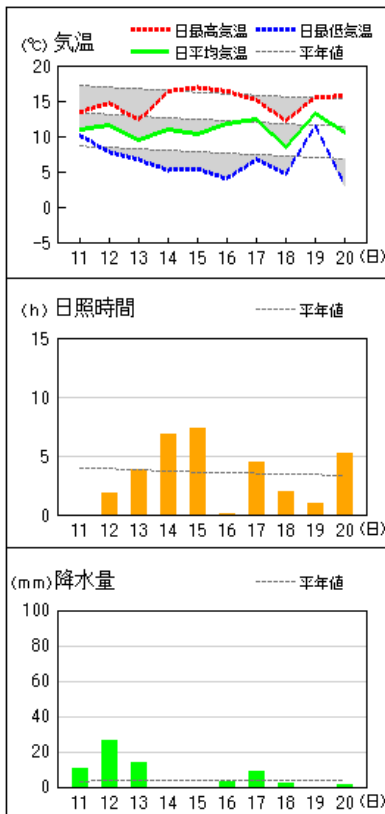


浜田

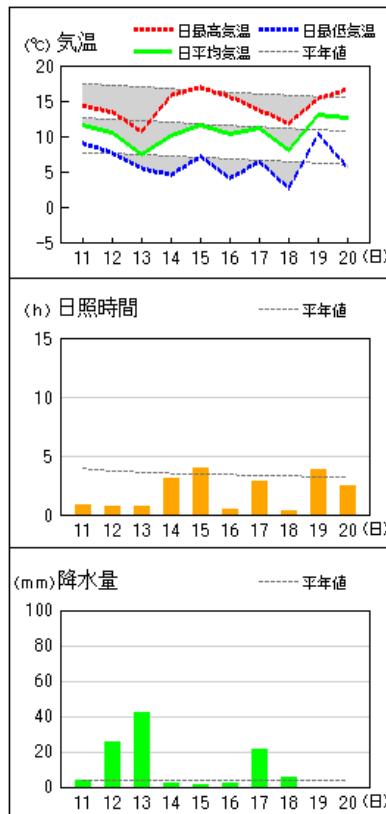


アメダス 気象経過図：2023年11月11日-2023年11月20日

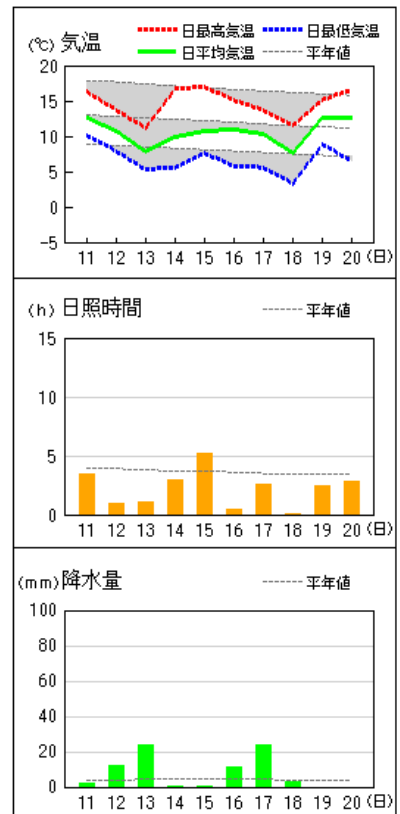
海士



出雲



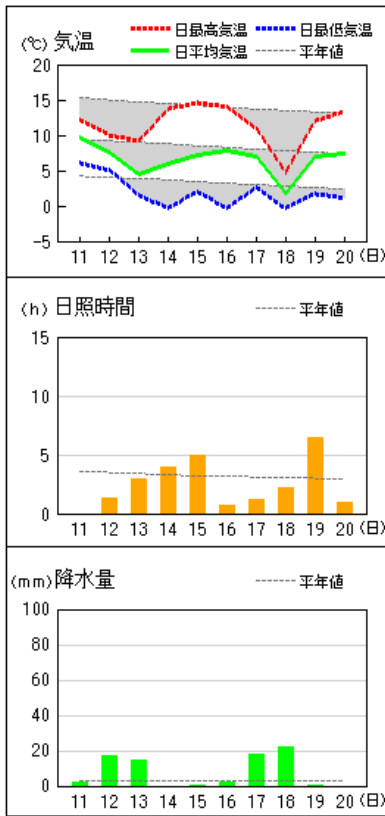
大田



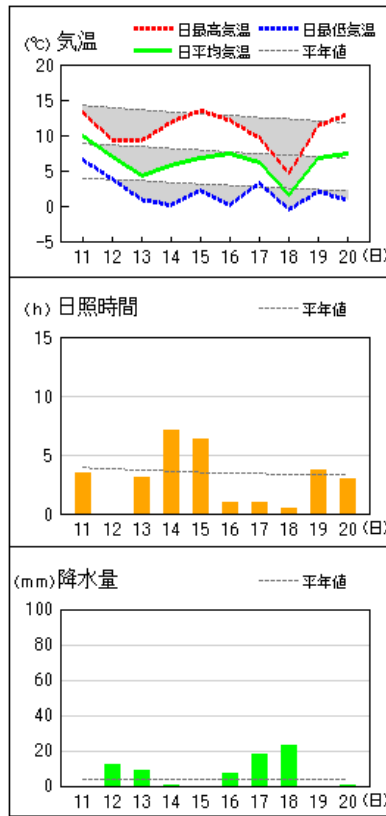
※2021年3月2日以降のアメダス（松江、浜田、西郷を除く）の日照時間は推計値です。

アメダス 気象経過図：2023年11月11日-2023年11月20日

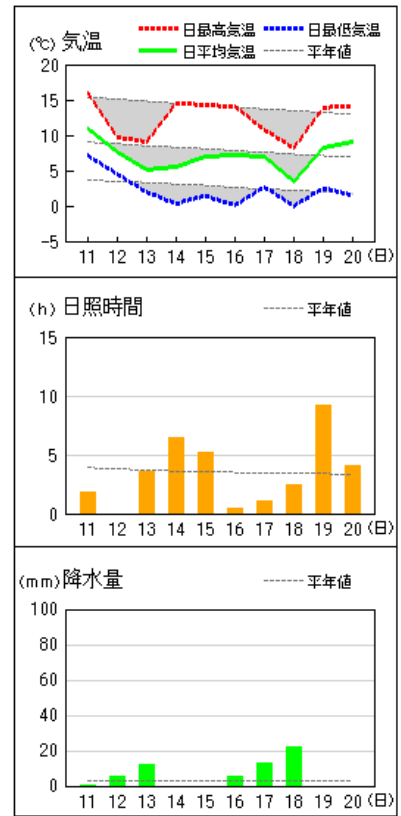
横田



赤名

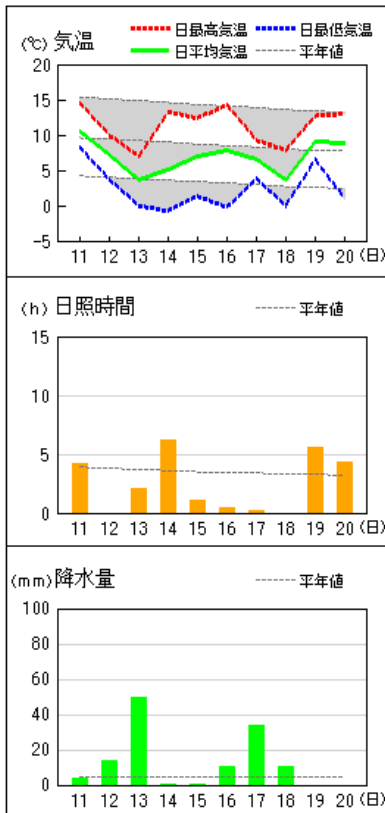


瑞穂

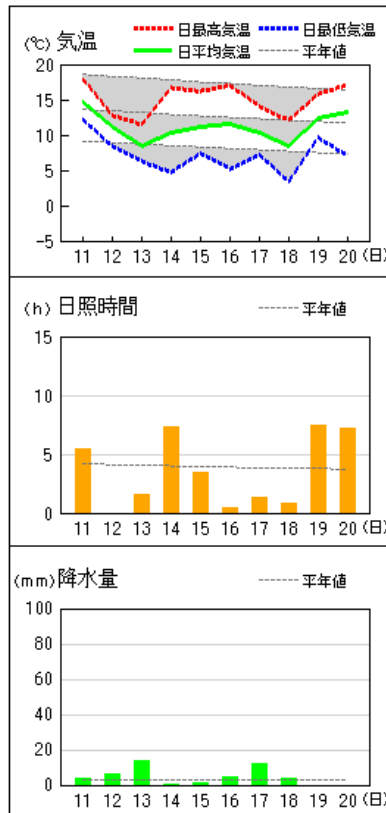


アメダス 気象経過図：2023年11月11日-2023年11月20日

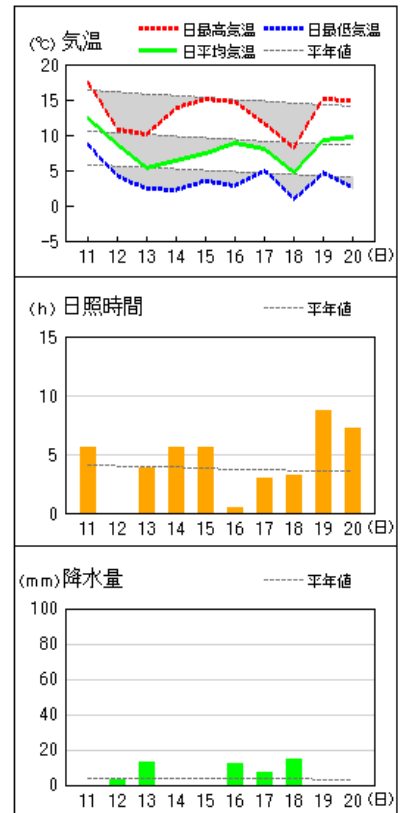
弥栄



益田



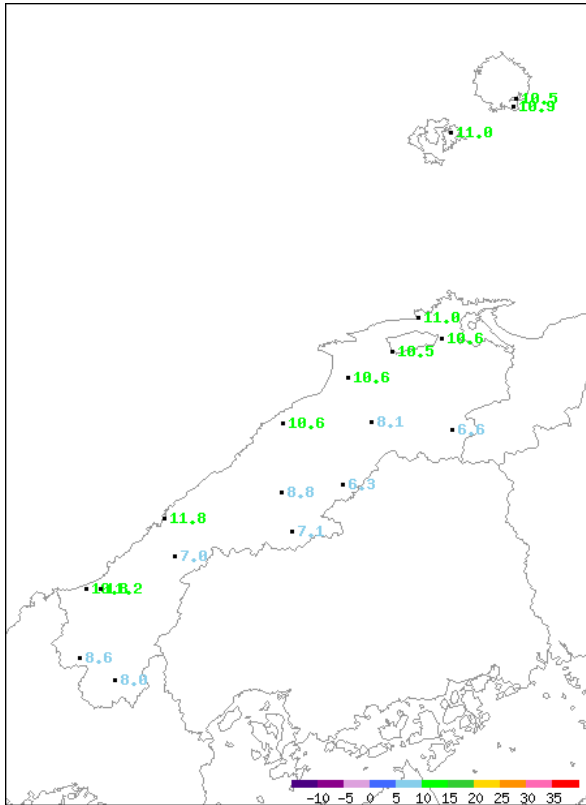
吉賀



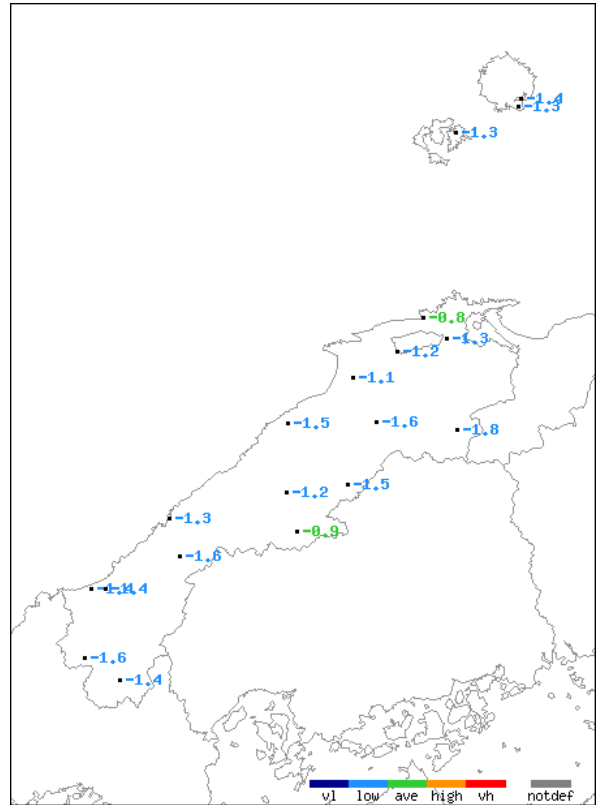
※2021年3月2日以降のアメダス（松江、浜田、西郷を除く）の日照時間は推計値です。

分布図
平均気温

実況値 (°C)

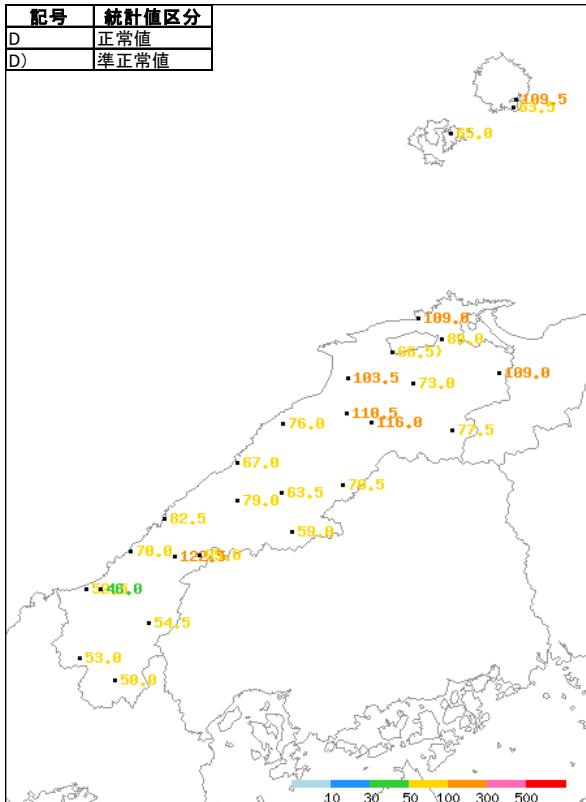


平年差及び階級区分

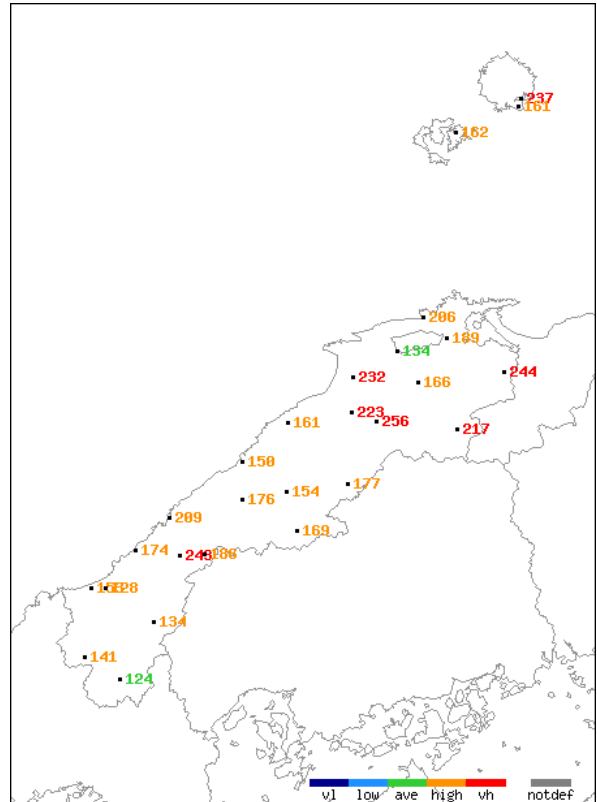


降水量

実況値 (mm)



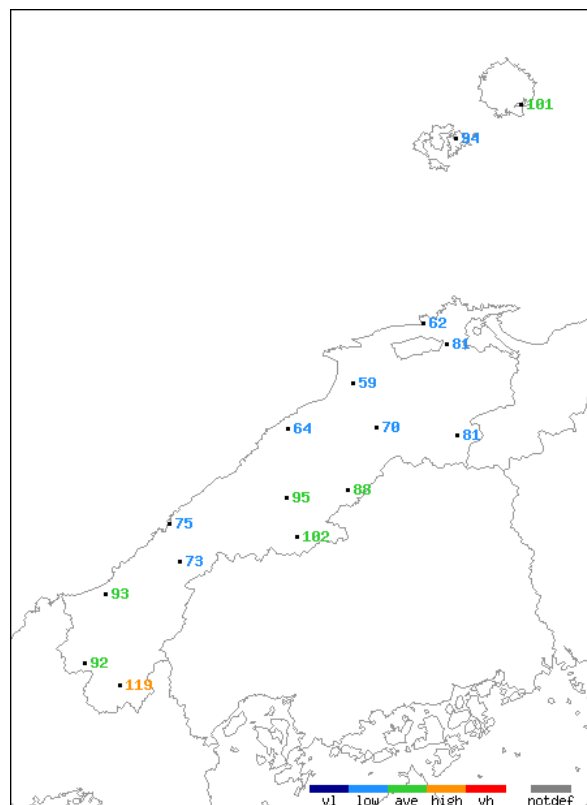
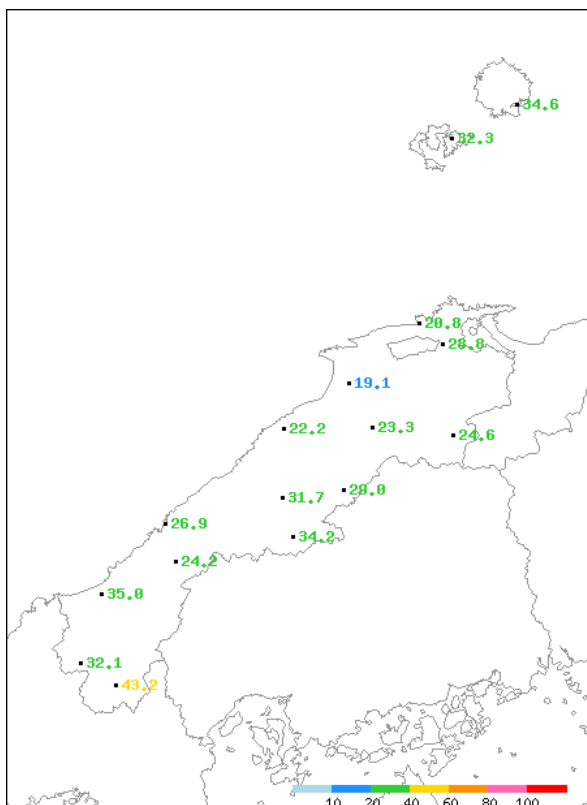
平年比 (%) 及び階級区分



日照時間

実況値 (h)

平年比 (%) 及び階級区分



※2021年3月2日以降のアメダス（松江、浜田、西郷を除く）の日照時間は推計値です。

情報の案内

「島根県の気象」に記載されていない詳細なデータや最新のデータについては気象庁ホームページ <https://www.jma.go.jp/jma/index.html> をご覧ください

過去の気象データ検索

<https://www.data.jma.go.jp/obd/stats/etrn/index.php>

過去の気象データ（島根県）

https://www.data.jma.go.jp/obd/stats/etrn/select/prefecture.php?prec_no=68&lock_no=&year=&month=&day=&view

※「地点」「年月日」「データの種類」を選択することによって気温、降水量などの観測データが検索できます。

「日ごとの値」を検索すると、天気概況「昼（06：00～18：00）及び夜（18：00～翌日06：00）」も表示されます（「松江」のみ）。

「地点」を選択し「データの種類」で「地点ごとの観測史上1～10位の値」を選択するとその地点の最新の極値や順位値が検索できます。

また平年値も検索できます。

過去の気象データのダウンロード

<https://www.data.jma.go.jp/gmd/risk/obsdl/index.php>

お問い合わせ先
松江地方気象台 電話：0852-22-3784