

島根県の気象概況(旬の速報)

令和5年10月下旬

松江地方気象台

令和5年10月下旬気象概況

日本の西から広く高気圧に覆われて晴れの日が多かった。また、気圧の谷や湿った空気、寒気の影響で曇りや雨の日もあり、27日は大雨となったところもあった。

平均気温は東部と西部では平年並、隠岐では平年より低く、降水量は東部と隠岐では平年並、西部では平年より少なく、日照時間は全域で平年よりかなり多かった。

日付	気象概況	天気概況	
		松江(06時～18時)	松江(18時～翌06時)
21日	寒気や湿った空気の影響を受ける	雨後曇時々晴	曇時々晴一時雨
22日	高気圧に覆われる	晴時々曇	曇時々晴
23日	高気圧に覆われる	晴	晴
24日	高気圧に覆われる	晴	曇時々晴
25日	高気圧に覆われるが上空の寒気の影響を受ける	晴一時曇、雷を伴う	晴
26日	高気圧に覆われるが上空の寒気の影響を受ける	晴	晴一時雨後曇、雷を伴う
27日	気圧の谷や上空の寒気の影響を受ける	雨時々曇一時晴、雷を伴う	雨時々曇、雷を伴う
28日	寒気の影響を受けるが次第に高気圧に覆われる	晴時々曇一時雨	曇後晴一時雨
29日	高気圧に覆われるが次第に寒気や湿った空気の影響を受ける	曇時々晴一時雨	晴時々曇
30日	高気圧に覆われる	晴	晴
31日	高気圧に覆われる	晴	晴

気象官署・特別地域気象観測所の観測値(10月下旬)

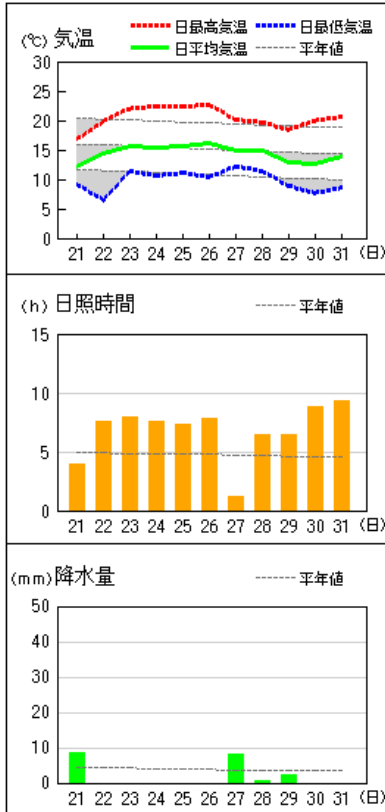
要素	平均気温(°C)			降水量(mm)			日照時間(h)		
	本年	平年	平年差 階級区分	本年	平年	平年比 階級区分	本年	平年	平年比 階級区分
松江	15.8	15.5	0.3 平年並	27.5	48.9	56% 平年並	82.1	52.7	156% かなり多い
浜田	17.0	16.0	1.0 高い	6.0	34.7	17% 少ない	83.6	54.7	153% かなり多い
西郷	14.4	15.1	-0.7 低い	19.5	38.6	51% 少ない	74.4	52.7	141% かなり多い

・解説用階級区分(階級区分)の「低い(少ない)」「平年並」「高い(多い)」のそれぞれの出現率は同じ。また、出現率10%の範囲を「かなり」と表し、補足的に用いる。

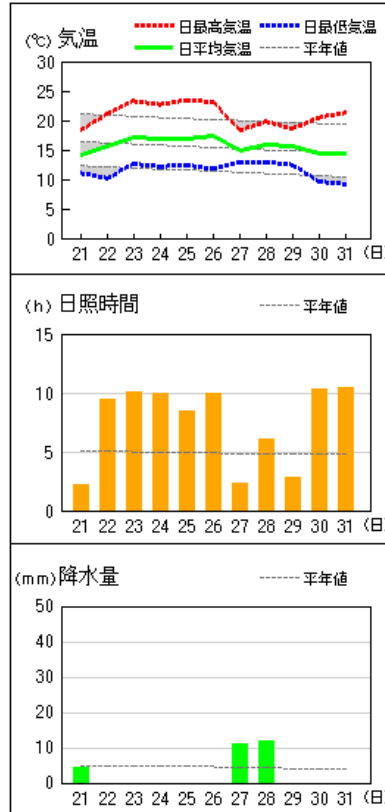
・平均気温は平年差(°C)、降水量と日照時間は平年比(%)

地上気象 気象経過図：2023年10月21日-2023年10月31日

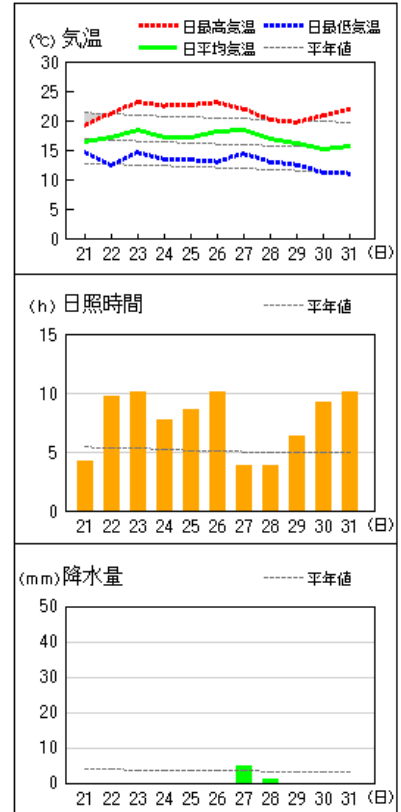
西郷



松江

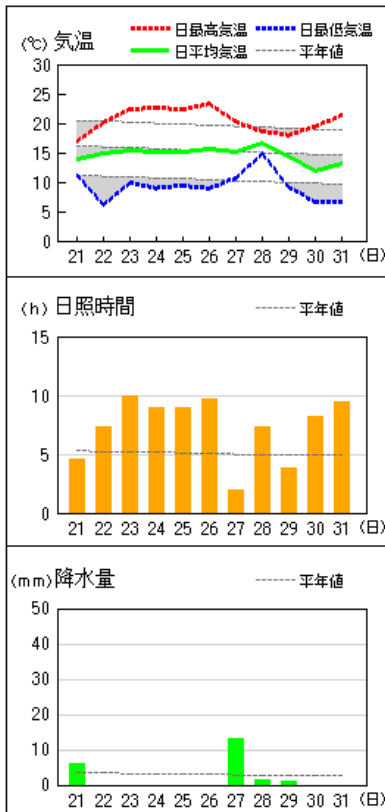


浜田

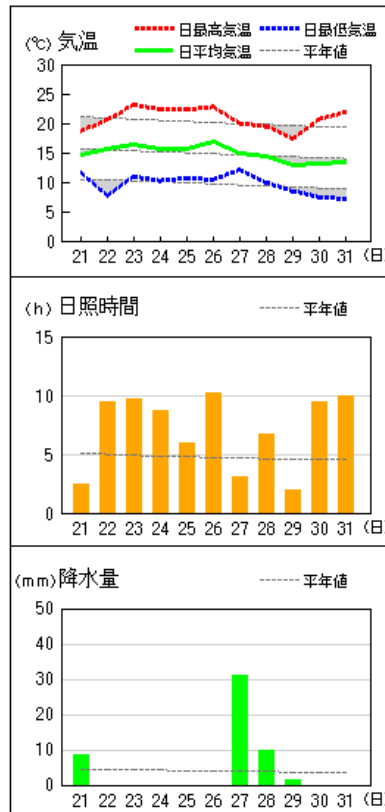


アメダス 気象経過図：2023年10月21日-2023年10月31日

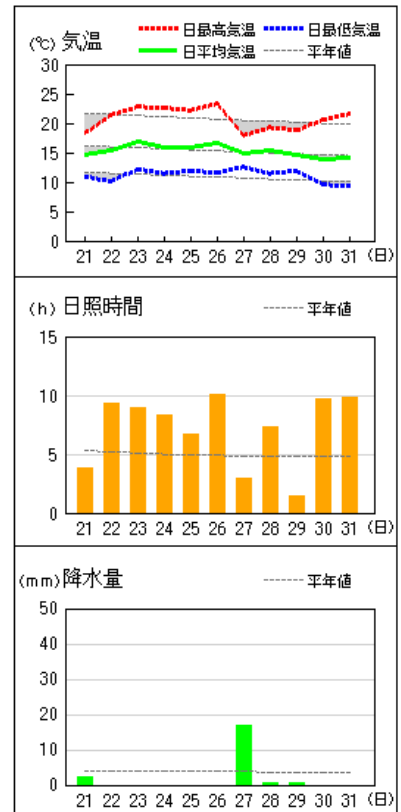
海士



出雲



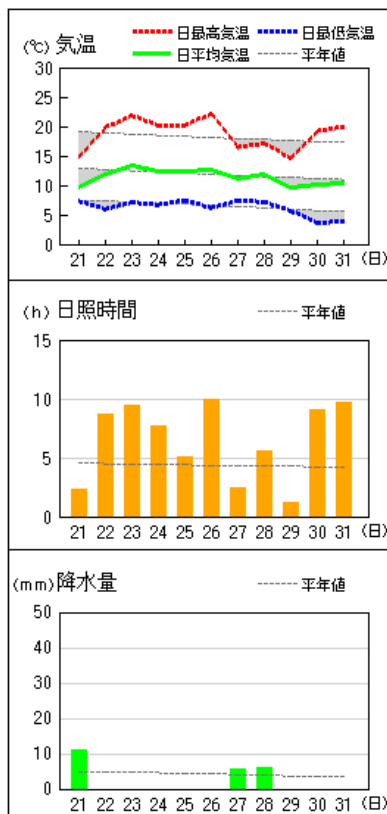
大田



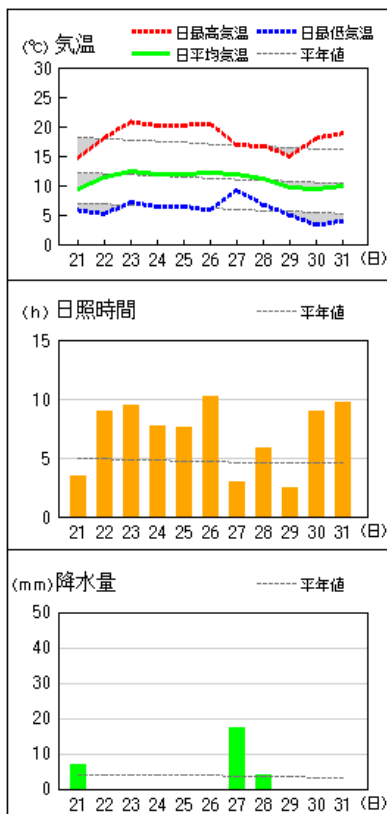
※2021年3月2日以降のアメダス（松江、浜田、西郷を除く）の日照時間は推計値です。

アメダス 気象経過図：2023年10月21日-2023年10月31日

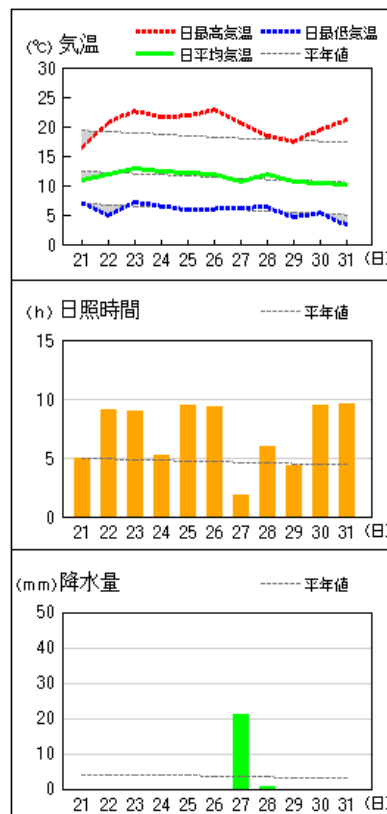
横田



赤名

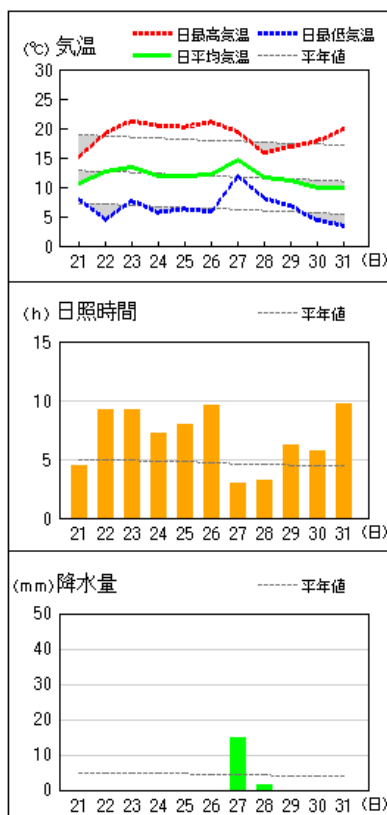


瑞穂

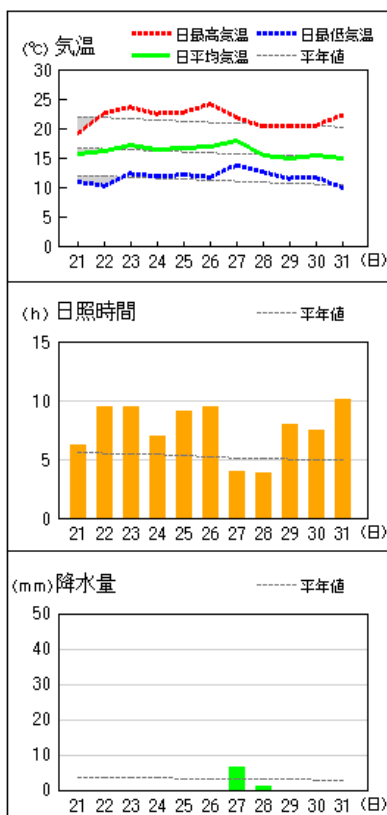


アメダス 気象経過図：2023年10月21日-2023年10月31日

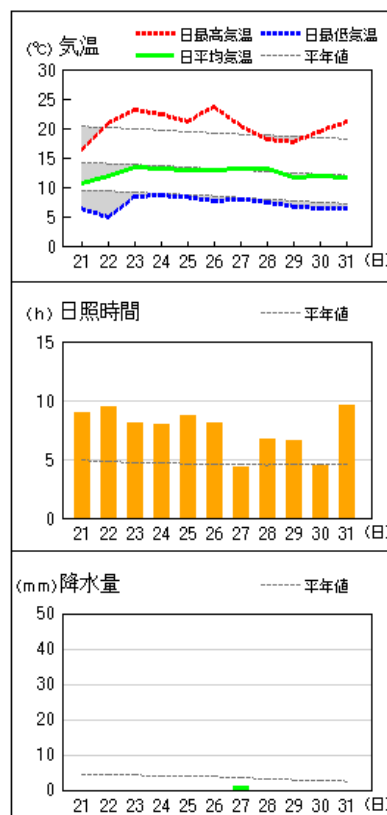
弥栄



益田



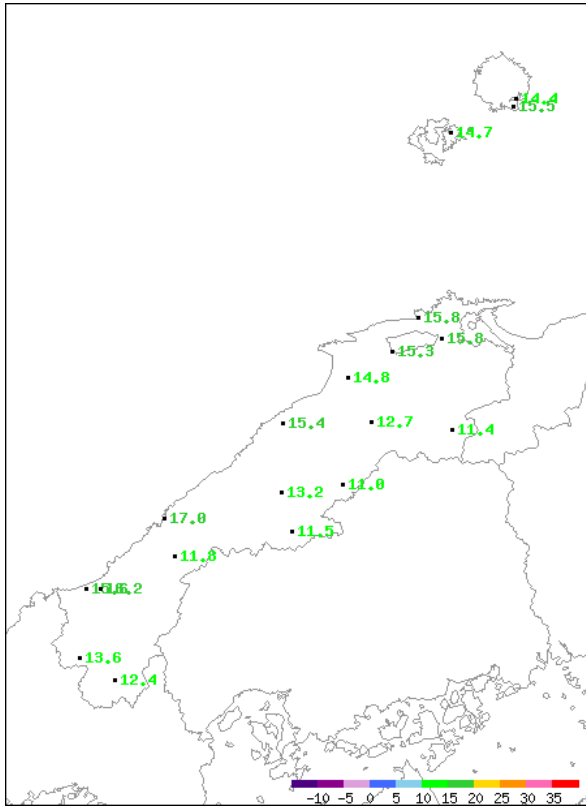
吉賀



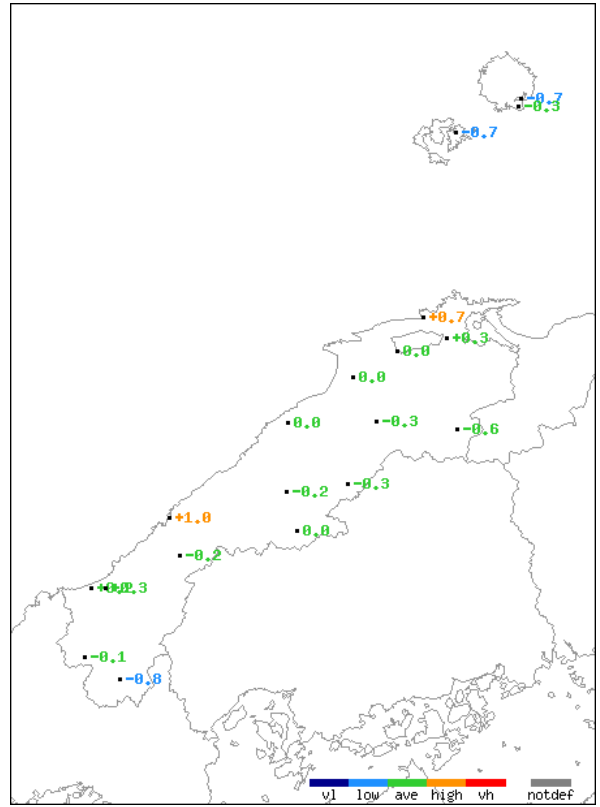
※2021年3月2日以降のアメダス（松江、浜田、西郷を除く）の日照時間は推計値です。

分布図
平均気温

実況値 (°C)

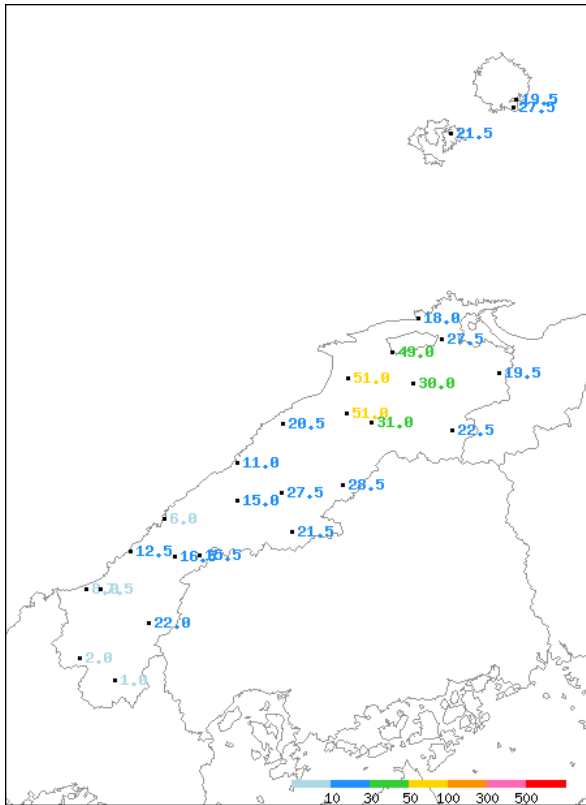


平年差及び階級区分

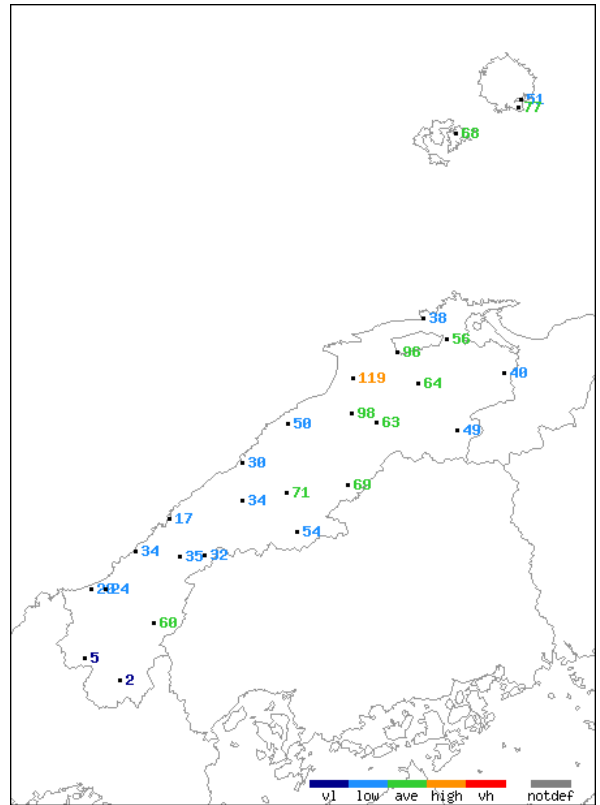


降水量

実況値 (mm)



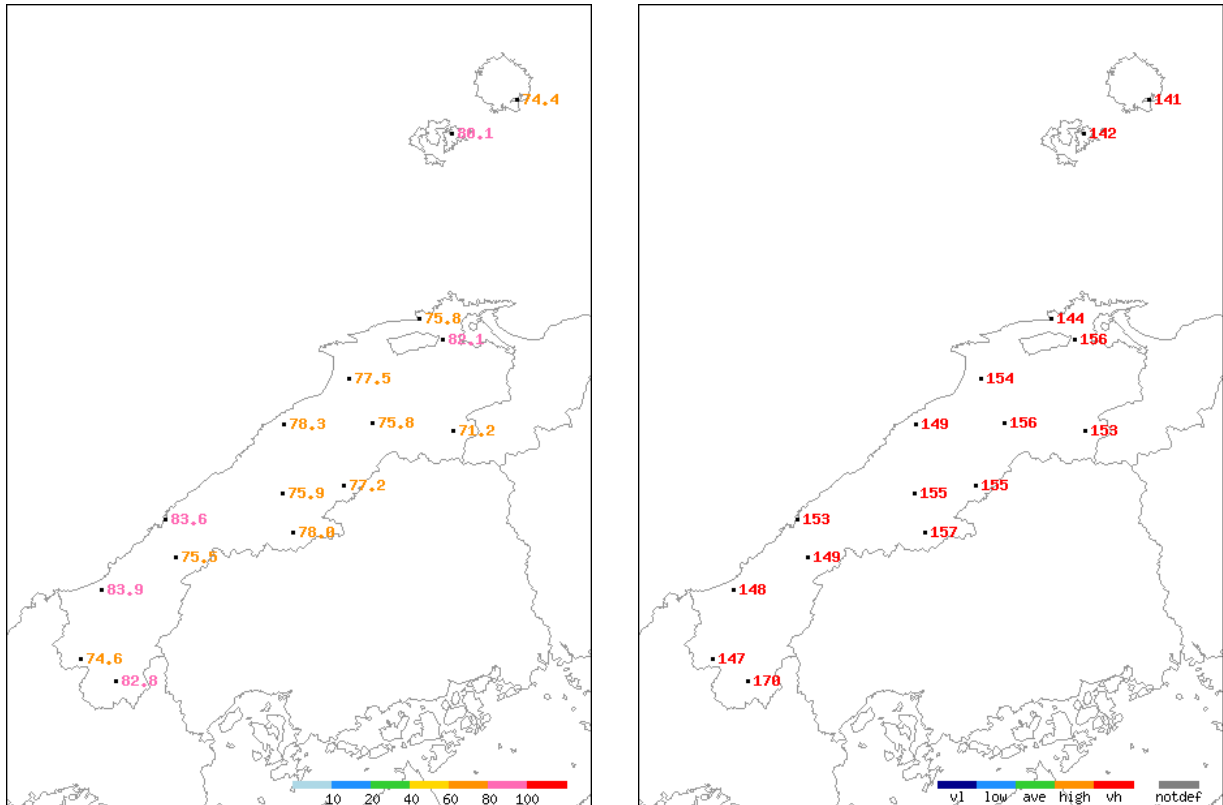
平年比 (%) 及び階級区分



日照時間

実況値 (h)

平年比 (%) 及び階級区分



※2021年3月2日以降のアメダス（松江、浜田、西郷を除く）の日照時間は推計値です。

情報の案内

「島根県の気象」に記載されていない詳細なデータや最新のデータについては気象庁ホームページ <https://www.jma.go.jp/jma/index.html> をご覧ください

- ・過去の気象データ検索

<https://www.data.jma.go.jp/obd/stats/etrn/index.php>

- ・過去の気象データ（島根県）

https://www.data.jma.go.jp/obd/stats/etrn/select/prefecture.php?prec_no=68&lock_no=&year=&month=&day=&view

※「地点」「年月日」「データの種類」を選択することによって気温、降水量などの観測データが検索できます。

「日ごとの値」を検索すると、天気概況「昼（06：00～18：00）及び夜（18：00～翌日06：00）」も表示されます（「松江」のみ）。

「地点」を選択し「データの種類」で「地点ごとの観測史上1～10位の値」を選択するとその地点の最新の極値や順位値が検索できます。

また平年値も検索できます。

- ・過去の気象データのダウンロード

<https://www.data.jma.go.jp/gmd/risk/obsdl/index.php>

お問い合わせ先
松江地方気象台 電話：0852-22-3784